

GEOGRAPHIA
VNIVERSALIS, VETVS ET NOVA,
COMPLECTENS

CLAVDII PTO-
LEMAEI ALEXANDRINI ENARRATIO
NIS LIBROS VIII.

Quorum primus noua translatione Pircckheimheri & accessione commentarioli illustrior quàm haectenus fuerit, redditus est.

Reliqui cum græco & alijs uetustis exemplaribus collati, in infinitis ferè locis castigatiores facti sunt.

Addita sunt insuper Scholia, quibus exoleta urbium, montium, fluuioꝝ nomina ad nostri seculi morem exponuntur.

Succedunt tabulæ Ptolemaicæ, opera Sebastiani Munsteri nouo paratæ modo.

His adiectæ sunt plurimæ nouæ tabulæ, modernam orbis faciem literis & pictura explicantes, inter quas quædam antehac Ptolemeo non fuerunt additæ.

Vltimo annexum est compendium geographicæ descriptionis, in quo uarij gentium & regionum ritus & mores explicantur.

Præfixus est quoq; uniuerso operi index memorabilium populorum, ciuitatum, fluuioꝝ, montium, terrarum, lacuum &c.

Adiectæ sunt huic posteriori editioni nouæ quædam tabulæ, quæ haectenus apud nullam Ptolemaicam impressuram uisæ sunt.

BASILEAE PER HENRICHVM PE-
TRVM, ANNO M D. XLV.

PTOLEMAEVS

ASTRONOMORVM PRINCEPS, DILIGEN-

tissimus scrutator & obseruator motuum cœlestium,
uixit in Aegypto; tempore Adria-
ni Imperatoris.



SEBASTIANVS MVNSTERVS.

FVERVNT haecenus quidam, qui putauerunt Ptolemeum huius libri autorem
alium fuisse ab eo, qui scripsit Almagestum, sed hi deprehenduntur errare, quum
in Almagesto aliquando, licet raro, hunc Cosmographicum citet librum, pra-
sertim libro secundo capite ultimo, ubi sic scribit. Sed negotio iam de angulis
absoluto, sequetur ut distantias illustrium urbium secundum longitudinem ac
latitudinem ad apparentia computaremus, sed hoc negotium quom-
per se praecipuum sit, & Geographicæ rationi connectatur, so-
lum id atq; seorsum ante oculos ponemus &c.

ASTRONOMICAE

ATQVAE COELESTIS PHILOSOPHIAE INGENIOSIS SCRUTATORIBUS, Sebastianus Munsterus eiusdem facultatis discipulus S. D.



NOSTIS equissimi lectores, non temere factum, ut omnium rerum opifex cœlum & terram tam luculenter hominum oculis contuenda exposuerit, imò oculos & caput hominis sic contra hoc admirandū spectaculū constituit & in sublime collocauit, ut nihil aliud quàm hæc magnifica dei opera, potentia & sapientiam eius in hac ipsa machina cœli & terræ conspiceret. Cœli etenim enarrant gloriam dei & opera manuum eius annuntiat firmamentū: Et inuisibilia dei per ea quæ facta sunt intellecta cōspiciuntur. Quod si ea magna & admiranda sunt, quæ propter corpora nostra breui moritura facta sunt, qualia & quanta putamus ea futura quæ parata sunt diligētibus deum & cōmoraturis cum eo in secula seculorum? Ibi inquit Isaias, non erit amplius sol qui præsit diei, & splendor lunæ qui illustret noctem, quin magis dominus ipse erit in lucē perpetuā. Sed uæ hominū cecitati: qui cū oculos habeant, nihil uident, palpantes quasi cœci in pariete, & impingētes in meridie quasi in tenebris, ponentes tenebras lucem & lucem tenebras. Cœlum & terra & omnia quæ sunt in eis, specula sunt creatorem ipsum hominī representantia, inuitantiq; ad eius cognitionē, & id nō specie aut operatione una ne uel sic fastidiū aliquod & satietatem parerent cōtemplantibus se ulla, sed nouis assidue uicibus animū hominis iucundissime ad laudem cōditoris ceu uoce quadā prouocantia. Sic enim alia aliq; quotidie sydera occidūt & oriuntur, noctis dieiq; alia quotidie magnitudo, caloris & frigoris alia quotidie uis, uentorum & uaporū ex terra ascendentium alia quotidie in aëre operatio, alia quotidie senescētis aut reuiuenscentis anni forma, & ut in summa dicā, quam diu cœlū istud suū tenuerit motum, inferioris mundi cursus & quotidiana mutatio nunquam cessabunt. Hæc autē omnia eō tendunt, ut hæc iucundis uarietatibus & uicissitudinibus, ceu stimulis quibusdā hominis animus iugiter excitetur ad dei & omnium rerum conditoris laudem. Et qui his beneficijs nō commouetur, is abutitur dei creaturis, & ambulat ueluti surdus & cœcus in hoc mūdo. Legat quisquis dei amicus esse desiderat, psalmum 104. & inueniet quomodo illa creaturarū mira uarietas, officij & ministeriū indefessum atq; diuersa actio, prophetæ animum rapuerit ad benedicendum deum, excitaueritq; ut in hanc proruperit laudis uocem: Quam multa sunt opera tua domine, omnia fecisti in sapiētia, plena est terra possessione tua. Mare ipsum quàm magnum est, quāq; latū cōprehendit spacium: En in eo sunt animalia absq; numero, parua & magna, & transeunt naues per ipsum &c. Ostēdit hīc Psalmus, in quantā admirationem duxerit uirum sanctum naturæ ipsius consideratio, quæ tantam in mundo & partibus eius fecit uarietatem. In terra produxit montes, cōualles, flumina, cāpos, arbores, herbas, flores, frumenta, legumina, poma, pisces, aues, bruta, insecta, conchas, marmora, gemmas, lapides, metalla, homines &c. & in his diuersas formas, species, coloresq; innumerabiles excogitauit ac effinxit. Et inter hæc quæ dā sunt, quæ homini profunt, alia nocēt, alia sunt quæ delectāt & alia quæ molesta sunt. Sed socordia & ignauia hominum accidit, ut facies illa naturæ apud mortales ne quicq; admirationis habet, cum pauci sint, qui uel maiestate eius summa uel uarietate mirabili excitētur. Contra quod malū pro-

uidentia dei homines quosdam ingeniosos suscitauit, qui Imperiis & osecantibus istis uim naturę eruerēt & per eam opificis admonerēt, inter quos alij alias naturę tractauerūt partes, sed nemo propius accessit & plus autoritatis sibi conciliauit quàm hi, qui cœli & terrę situm descripserunt. Et quamquam plurimi fuerint qui id conati sunt, nemo tamen perfectius excellentiusq; hęc inaccessam naturę attigit partem quàm Ptolemęus. Hic enim mente in cœlum conscendens, & omnes motuum eius rationes obseruans, & quę humani ingenij uires ferē excedunt inuestigans, tam abstrusa & arcana sublimiaq; de planetarum, octauę & nonę sphærę motibus adinuenit, ut uere pro miraculo habendum sit, hominis imbecillitatē eō peruenisse. Et nisi hęc omnia euidentibus demonstrationibus & certis futuris euentibus comprobarentur, nempe luminariū & planetarum coniunctionibus, oppositionibus & obscurationibus nemo non pro commento haberet, tot & tam uarios ponere progressionis, reuersionis, retrogradationis, trepidationis, deuiationis, inclinationis & reflexionis motus, quibus cœlorum inæqualis saluator agitatio. Inæqualem agitationem uoco ecentricorum orbium reuolutionem, quę respectu proprii centri regularis est, & respectu centri mundi irregularis. Porro ubi hęc superioris orbis inaccessa pars lustrata & numeris suis signata comprehensaq; fuit, facile licuit deinde correspondentem & concentricam terram eisdem illis cœlestibus cæcellare lineis & circulis, & ex recta obliquaq; horizontis & æquatoris interfectione & poli diuersa altitudine designare climata, parallelos, latitudines & longitudes, atq; eisdem inscribere cognitās terras, montes, flumina, maria, insulas, urbes castella, solitudines & reliqua id genus, quę insuperficie terrę & marium eminent. Et hic quidem Ptolemęus noster super omnes mortales egregie suum exercuit ingenium, sed non potuit tam feliciter eam absoluerē partem ut priorē. Nam constituto eo in uno terrę loco, potuit omnes cœli obseruare partes propter continuum eius motum, (partes poli Antartici nobis perpetuo in his regionibus desidentes hic non cōprehendimus) non autem sic licuit contueri terrā, nec unū homini sufficiunt uires & anni ad peruagandum uniuersam terram. Hinc itaq; est, quod Ptolemęus terras quasdam ab oriente & meridie atq; septentrione in cognitās dimisit intactas, & plurimas, quas ipse non uiderat, ex aliorum relatione utcunq; descripsit. Fuerunt & suo tempore quædam terrę non admodū cultę nec ab exteris nationibus frequentatę, id quod de Germania, Polonia, Moscouia &c. patet, & idcirco non potuerunt diligenter lustrari & adamussim describi. At cum hodie nullas terrę angulus non sit ab hominibus penetratę, per nouas regionum descriptiones facile licuit sarcire, quicquid Ptolemæicis antea defuit tabulis. Celebratur toto orbe terrarum Alexāder magnus, quod primus ferē penetrarit Orientem, nō nauigio sed pedestri ac tutiori itinere in illud deductus. Sed parua erit illius laus, si comparetur uiris illis, qui nostro uo maria etiam incomperta sulcare tentarunt & Occidentē sua exploratione aperuerunt, innumeras insulas, hominibus & opibus plenas, in uastissimo mari ad inuenientes, de quibus hactenus nemini mortalium quicquā constitit à duobus millibus annorū & supra, nisi fortassis Indis orienterioribus & uicinioribus comperatę fuerint illorū hominum habitationes. Certe nostro & maiorū nostrorū uo nemo inter doctos nō putabat totā aquarū uim à principio creationis in illud pelagus reiectam, & aquam ipsam illic in magnam coaceruatam molem, ut possibile non fuerit ibi aridā quoquo modo apparere, sed falsi sunt omnes, qui in hac fuere sententia, cum nullibi non in mari emineant insulę, siue ad occidentem ieris siue ad orientem, siue meridiem lustres, siue septentrionē. Quantū uero attinet ad Continentē, multi passim in diuersis orbis partibus prodierunt uiri, qui

vi, qui regiones & terras suas diligentissime conscripserunt, aut suppetias illis tulerunt qui descriptiones huiusmodi moliti sunt, quorum nomina hic libenter recenserē & debito prosequeretur honore, si ea omnia mihi cōstarent. Proinde uiri quorum opera ego in nouis meis tabulis usus sum, hi sunt. In descriptione Gallicæ consului Oruntij excellentis mathematici topographiā. In tabula Noruegicæ, Suecicæ, Gothicæ, &c. usus sum opera præstatis uiri Iacobi Ziegleri, quem & pro magna parte imitatus sum in descriptione terræ sanctæ. Vfus sum & in hac posteriori editione pro regionibus septentrionalibus, puta Scandia, Dania, Suecia, &c. Olao Magno Gotho: qui natus ex regiōibus illis plurimū illustrauit Septentrionem ipsum, Heluetiā & Rhetiam iam pridē ministravit eximius uir Aegidius Tschudus. Alsatiā & Brisgoiam ego obseruaui, usus tamē in qui busdam consilio & subsidijs ornatiss. uiri Beati Rhenani. Alias Rheni tabulas quoq; descripsi, sed cui nō uulgares suppetias tulit illustrissimus princeps D. Ioannes Palatinus Rheni, dux Bauaricæ & Comes Sponheimensis, omnium honorū studiorum amator & studiosorū singularis patronus, qui mirabili suo ingenio descripsit Vastum regnū & Hunorū stationē, uulgo Hunesruck dictā. Angli quoq; & Poloni sua suppeditarūt regna. Franconiā à Sebastiano Rotenhan nobili uiro descriptā, ego mea peregrinatione nō nihil auxi. Idem feci in Bauiaria, quā primum Iohānes Auentinus omnis uetustatis Germanicæ amator descripsit. Sueuiā uero, fontes Danubij & Nigrā sylvā ego mea lustratione & obseruatione in tabulā cōegi. Porro lacū Podamicū exhibuerunt Cōstantienses, nempe insignes uiri Ioannes Zuickius & Thomas Blaurerus. Appendicem geographicā à fine adiectā, ego ex multis confluui Historicis atq; Cosmographicis, ostendēs qua quouis terra prædita sit uirtute, quid potissimum producat, quæ nutriat animalia, quos & quales cōtineat homines, &c. Sed redeo ad Ptolemæū. Fuit hic Claudius Ptolemæus Alexandrinus, græcas doctus literas, philosophus, astrologus & insignis mathematicus, florēs sub Traiano, Adriano & Antonio Pio cæsaribus, posterior Strabone, Plinio & Pōponio Mela, sed quos illos & priores in Geographico artificio facile superauit. Hūc nouissimis tēporibus duo uiri ausi sunt uertere in linguā latinā, nēpe Iacobus Angelus Florentinus et Iohānes Vernherus Norenbergēsis. Prior licet calluerit græcā linguā, defuit tamē ei mathematica disciplina, & cōtra posterior tametsi in mathesi admodū excelluerit, destitutus tamē fuit græcarū literarū cognitione. Supueniens ergo nostra ætate Bilibaldus Pirckeymherus Norenbergēsis, qui mathematicā græcis iunxit literis, & aggressus autorē ipsum in suo fonte, quoad potuit fideliter uertit, dilucidiorēq; nobis tradidit. Et quoniā in græco exemplari tēporis successu multa quoq; deprauata fuerunt, quæ haudquaquā unico restitui poterant momento, multa fugerunt hunc bonum uirum, quæ post eum deprehendit oculatissimus Michaël Villanouanus, qui nō penitēdas uigiliis locauit in Ptolemæū, emendando corrupta, explicando retrusa, & scholijs illustrando obscuriora. Nos autē utrunq; secuti, & Pirckeymheri amplexati sumus uersionem & Michaëlis nō respuimus uulgares interpretationes, adiectaq; scholia. Et ne in ter Ptolemæi scriptum & insertas annotationes cōfusio aliqua esset, duplici usi sumus charactere, uno, crassiori scilicet, autorem & altero scholia exprimētes. Primum librum succincto illustrauimus commentario, quod pro magna parte ex Vernhero accepimus, id quod subtrahere noluimus, ne aliorū inuentis uideamur nos honestare & his nobis nomen parare. In alijs libris graduū fractiones in minuta cōmutauimus duplici puncto longitudinem à latitudine distinguentes. Cæterum quod non omnibus tabulis in margine parallelas, climata & longitudines dierum adscripsimus, præsertim primis, id nullo alio cōsilio factū exti-

times, quàm quod sufficere putauimus figuram illam parallelorum, quã capi-
 te 23. primi libri posuimus. Ibi enim è regione graduũ latitudinis inuenies signa
 ta ad læuam climata, & ad dextram parallelos atq; longitudines dierum. Sic ne
 eadem bis poneremus, refecimus quædã ueluti parerga ab octauo libro, quæ
 scilicet post secundũ caput de omnibus Europe, Africæ & Asię tabulis scribun-
 tur, breuissimis & miro compendio coordinatis figuris ea explicantes sub exte-
 rioribus singularum Ptolemaicarũ tabularum titulis. In ipsis autem tabulis suo
 quoq; loco signauimus mōtes, flumina, insulas, promōtoria, insigniores popu-
 los atq; celebriores ciuitates. Celebriores dico, quia angustia loci plerũq; non
 admisit omnium locorum aut etiam populorum inscriptionem. Ne tamen quic-
 quã deesset tabulis, constrinximus simul omiſsa nomina in quadrilaterũ unum
 aut duo, iuxta exigentiam multorum aut paucorum intermissorum nominum.
 Quorũ radices si habere libeat, facile in præcedẽtibus inuenientur libris. Quid
 præterea prestiterimus in ipſo Ptolemaico cõtextu, cõferentes illum cum græ-
 co exemplari & Vlmensi æditiõne, quæ in calculo & locorũ nominibus omni-
 bus posterioribus æditiõnis purior & incorruptior est, aliorum esto iudiciũ.
 Et quoniã nihil ex omni parte perfectum in rebus humanis reperiri potest, non
 dubiũ quin superuenturi sint, qui & alias mendas, quæ nos fugerunt, deprehen-
 dent, & hos in presentiarum rogo, ut si quid in hac æditiõne corruptũ inuene-
 rint, candidè illud emendent ac benigne corrigant, memores, in tanta exempla-
 rium uarietate non potuisse omnia tam subito restitui in suum nitorem. Hactẽ-
 nus de Ptolemæo. Nunc ad uos redeo candidi lectores, & hunc tam multarum
 terrarum regionumq; librum uobis propensius cõmendo, cuius lectiõne & in-
 spectione animi leuetis tædium. Habet enim Geographia præter eam commo-
 ditatem, qua hominem habiliorẽ reddit ad uniuersam rem literariam tractan-
 dam, mirabilem quandam recreandi uim, ut domi sedentes, discamus terrarum
 situm, marium flexus, amnium decursus, montium tractus, ciuitatum populo-
 rumq; ritus et mores, animalium deniq; effigies, naturam & discrimina, tanquã
 præsentẽ omnia cõtemplaremur. Legimus quosdam magnos uiros olim incre-
 dibili accensos cupiditate uisendorũ locorum ueterum fama celebrium, atq; ob
 id nullas cunctantes expensas, peragraſse uarias terras, hic ut contempleretur
 fontes Danubij, iste ut uideret Græciã, ille autem Aegyptũ cerneret, &c. Quod
 cum nos hodie facere nequeamus ob catholicæ fidei hostes, qui maiorem terræ
 occupant partem, domi in ocio manentes, & magnos labores itinerumq; peri-
 cula uitantes, picturæ fide præscripta, omnem terræ habitudinem spectare possu-
 mus, menteq; ab una in aliam transire regionem, & plerumq; absentes plura ui-
 dere in aliqua regione, quàm qui præsentẽs in ea fuerunt. Multò enim latius cir-
 cumspicit mentis quàm corporis oculus. Boni itaq; consulite hanc meam ope-
 ram optimi lectores, & si quippiam à me perperam dictum uel scriptũ in hoc li-
 bro est, censores estote Christiani uel saltem humani, non iniqui. Nemo in hoc
 mundo omnia uidere & scire potest. Cæcutimus non raro in his, quæ etiam no-
 bis apertissima esse uidentur, oculisq; ipsis exposita. Atq; hic, ut idem reperam,
 nemo mortalium est tam oculus & circũspectus, qui non aliquando hallucinẽ-
 nef, impingatq;. En Ptolemæus hic noster, ingenio suo facile superauit omnes
 Astronomos, nec unquã ei similis aliquis emerſit, siue Astronomiam eius con-
 sideres siue Cosmographiam, & tamẽ in utroq; opere lapsus deprehenditur. In
 astrorũ canonibus nostris temporibus hic error sese insinuat, quod radices mo-
 tuum coelestium non sunt exactissime ab eo aut alijs Astronomis, quos ille se-
 cutus est, aut qui illum secuti sunt, designatæ, id quod citra ulla cõtrouersiam
 manifestant eclipses, tam solares quàm lunares, quæ hodie calculum præce-
 dunt

N V N C V P A T O R I A

dunt quadraginta aut quinquaginta minutis: & tantundē per consequens omnes coniunctiones & oppositiones luminarium deuiant a uero. Nec haecenus aliquis in tanto numero Mathematicorum, quos hodie habet orbis, extitit qui hunc crassissimum aduerterit aut saltem notauerit errorem. Debuerant hic ceteris diligentiores esse natiuitatum iudices, ne tam fallaci nitirentur fundamento. Fuit hic error tempore Ptolemæi imperceptibilis, cū canones & radices ab eo conderentur: at per tot annorum curricula sensibilis factus est, quandoquidem unum quartum aut quintum tandem parturiat unum minutum, & ex multis minus confletur una hora. Sed hunc errorem alijs me doctioribus in mathematica excutiendum & castigandum relinquo. Satis me fecisse arbitror, publicasse errorem. Cæterum quàm hic noster Ptolemæus in ciuitatum regionumq; latitudinibus a uero aberrauerit, nemo est, qui modo sciat quid sit latitudo, qui id obseruare non possit. De longitudine hic iudicium ferre non licet, quum nec ego nec alij qui ante me fuerunt in longitudinibus regionum obseruadis ullam industriam adhibuerimus. Credimus hic Ptolemæo & alijs eclipsium obseruatoribus, qui in oriente & occidente unius eiusdemq; eclipsis spectatores extiterunt, horamq; aut coniunctionis aut oppositionis aduerterunt, ac deinde collatione facta, locorum interualla animaduertent. Valete. Ba
 sileæ anno M. D. XLV.
 mense Maio.

INDEX MEMORABI

LIVM REGIONVM, GENTIVM, VRBIVM,
 montium, fluuiorum, insularum, sylvarum, solitudinum &
 omnium eorum que continentur in Ptolemæo
 cum adiuncta appendice.



Bistus fl.	23	agræi	106	anariti	3
abos mons		agrigentum	39	ancona	32
pag.	97	agrippinensis	20	adaluzia	8
abul, Abila		alani montes	121	andegauenses	18
pag.	14	alauni populî	42	andri insula	55
abuczî	114	alapeni	114	anglia	4
abydus	82	alba græca	18	angulorum lingua	164
acarnania	54	albanopolis	51	anglorum mores	164
acamas promontoriû	99	albania	179	annibæ montes	122
achaia duplex	180	albania descriptio	96	anobæ montes	23
achaia	52	albis fluuius	22	antaradus	101
achaia proprie	56	albion unde dicta	163	anthemusia	104
achelous fluuius	53	albion insula	4	anthon	102
accipitrum insula	116	alcala	13	anthropophagi	122
achilleus cursus	41	alcanniz	14	anthropophagi	80
achillis insula	47	alcayr	72	anthropophagi	135
acetani, iacetani	15	alces	177	anthropophagi	134
acon	100	ale fluuius	5	antiochia	101 & 88
acroceranij montes	52	alexandri insula	111	antiochia	84
adiabene	108	alexandria Oxiana	120	antiochia Marg.	118
adramitæ	113	alexandria arachosie	125	antilibanus	100
adrianopolis	48	alexandria	117	antitaurus	97
adrumentum	64	alexandria Ariæ	123	antropatia	109
adulas mons	19	alexandriæ cõstructio	185	antuerpia	19
adulicus sinus	77	alexandria Aegypti	69	aornos petra	129
adulis	77	alexandri castra	70	apamia	81
ægrum mare	52	alexia	19	apamia	105
ægrî	114	almeria	7	apamia	101
ægrum pelagus	47	alopetia insula	43	apamia	85
ægyptij coluerunt anima		allobroges	21	apatæ	114
lia diuersa	185	alone, Alicante	11	apennini montes	34
ægyptij geometra	184	amadoci montes	42	apphana insula	116
ægypti descriptio	184	amathus	99	aphrodites insula	74
æmiliana	14	amafius fluuius	22	aphrodisium	99
æmus mons	48	amaxobij	42	apollonia	48
æmus fluuius	26	amabastæ	136	apollonia	49
æoli insula	41	ambergæ	25	apollonia	51
æolis	83	ambiani, amiens	19	apollonia	102
æthiopie descriptio	76	ambracia	53	aquapendens	34
æthiopum descriptio	186	ammonis templum	185	aquæ calidæ	12
æthiopia interior	80	amphibolis	51	aquæ sextiæ	21
æthna mons	182 & 40	ampfaga fluuius	62	aquileia	33
æfricæ descriptio	63	ana fluuius	7	aquila	35
agilymba regio	80	anareimontes	121	aquinum	36

*

aquisgranum

I N D E X.

aquifgranum	19	asmiræi montes	122	B Abylonia	106
aquitania descriptio	16	aspasij	121	Babylon Aegyp.	72
arabania	114	aspabota	121	Babylonia descriptio	192
Arabia emporium	113	asperum mare	80	Babylon urbs	107
Arabia felix	112	asphaltites lacus	103	Bactriani homines	193
Arabie felicitatis fertilitas	190	aspisus mons	121	Bactriana	118
Arabia Petraea	103	astabora fluuius	78	Bactria regia	119
Arabia deserta	105	astabeni	117	Badeo regia	113
Arabes Aegyptij	70	astaueni	123	Bæmi	24
Arabes Axi	73	astipalga	85	Betulon, Beson fluuius	12
Arachosia	124	asturica, Astorga	12	Betica	7
Araduca Arzua	12	astygis, Augusta firma	8	Betis fluuius	7
Aradus insula	116	astisia	35	Bæza	14
Aradus	102	astorus	51	Bagrada flu.	111.74.63
Aragonum caput	14	assyria	107 192	Baiona	16
Arangas mons	75	athena	55	Baldach	107 111
Arar fluuius	21	Athenæ artium mater	186	Balaria, Baria	7
Ararat mons	97	Atlas mons	183	Baleares insulae	16
Araxes fluuius	97	Athos mons	50	Baleares insulae	162
Arbela, arbis	125 108	Atlas minor	60	Bamberga	25
Arbilites regio	108	Atria, Adria	33	Bangella	133
Arca dia	57	Atreates	19	Barbaria	79
Arelatum, Arle	21	Attica	54 180	Barbaricus sinus	77
Aræ Alexandri	43	Aualites sinus	77	Barbesola	7
Aræ regia	115	Aualites emporium	77	Barcinon, Barcelona	11
Argentorum	20	Auanticum	20	Barium	32
Argiui	57	Auaricum	17	Barlingæ insule	10
Argos	57	Auenion	21	Bascatis fluuius	119
Argyræ	135	Auerni	17	Basiliscus serpens	183
Armenia descriptio	188	Augila	70	Basilea	20
Arta ciuitas	123	Augilæ	70	Basilii fluuius	105 107
Aræ Cæsaris	43	Augusta Vindelica	26	Bastitani populi	11 14
Aræ descriptio	123	Augusta prætoria	33	Bastuli populi	7
Araspe	124	Augusta, aux	17	Batanea	102
Arimaspi	125	Augusta Rauricorum	20	Bataui	18
Ariminum	33	Augustodunum	18	Batauodurum	19
Ariza	14	Augusta emerita	10	Bathaneæ	106
Aromata promontoriū	77	Augusta Valeria	14	Bazium promontoriū	77
Armenia maior	97	Aurea cherson	133	Belgradum à Turca expu	
Armenia minor	91	Aureus mons	38	gnatum	181
Armuza	116	Aurelia	8	Bellouaci	19
Arfinoë Aegypti	72	Aurelianenses	18	Bellocaffi, Batocenses	18
Arfinoë	67	Auscij, Auxitanti	17	Benacus lacus	33
Artissa palus	97	Aulolata	76	Beneuentum	36
Artabri populi	11	Autrigones	13	Berenice Aegypti	69
Artames fluuius	118	Auzana	122	Berenice	64
Ascalon	102	Axima	111	Bergidum	15
Asia minoris regioes	187	Azania	77 79	Bergomum	33
Asia minor	82	Azotus	102	Bergula, Bergusa	14
Asiote	121			Bersabee	103

I N D E X.

beruuyck	5	byzantium	48	carbalia	86 88
beruicia, Beruuyck	4	C Abo de cruz	21	carcallona	21
berytus	100	cadurci	17	carcinus fluuius	41
betiræ, Bifiers	21	cœnomanni	33	cardamine insula	116
bethsaida	103	cæsarodunum	18	caria	83 84
bibasis fluuius	128	cæfareia Panie	102	carinthia	27. 33. 175
bidaspis fluuius	128	cæfareia Augusta	14	cariffa	8
bigerra, Beiar	14	cæfareia Stratonis	102	carman regia	115
bigorrenfes	17	cahors	17	carmania metropolis	117
bithynia	81	caieta	31	carmanie descriptio	116
bituriges	16	caistrus fluuius	83	carmania deserta	112
bittigo mons	127	calabria	32	carmelus mons	100
bizcaia	13	calacine	108	carminna insula	117
bœotia	55	calagurium	15	carni	33
bohemia	175	calatraua	14	carnutes	18
bolbitinum ostium	69	caledonia sylua	5	carpathus insula	88
bonna	20	cales	18	carpathus mons	41 42
bononia	34	caletes, caux	17	carpasæ insula	99
borysthenes flu.	42 41	callidromus mons	54	carpetani populi	13
bosna	175	calicula	8	carthago uetus	15
bosphorus Thracius	48	caliz insula	8	carthago noua	11
bosphor. Cimmericus	93	callaici, Galicij	10	carthago urbs	184
bosra	104	calicuth	126	carthago Africa	63
braga Portugallæ	12	calpe mons	7	cartagena	11
brecara Augusta	12	cambaia	125	castiotidis regio	101
brigetium	12	cambalu	122	castij montes	122
brachiū S. Georgij	49	cambyst ærarium	78	castus mons	100 69
bragmānorū mores	194	camelobosci	117	castrore	123
briga oppidum sonat	9	cameracensis	19	caspij	109
brigantium	26	cambyfes fluuius	108	caspium mare	117
bristoun	6	cameli natura	193	caspię portę	109
brisoana fluuius	111	campani	36	caspira	129
britannia	17	campania Gallię	19	castulon, castlona	14
britannię descriptio	163	candix fecunditas	181	catanite	114
brixia, Bressa	33	candace regina	73	catana	40
brundisium	32	cantabri	13	cataracta magna	78
brunsiuga	24	cantium, Cantia	4	cattiterides insule	16
brutij	32 37	cantuarua	4	cattigara	136
bubastus	72	canariz insule	76	cauari populi	21
bucephala	129	cane emporium	113	cauca, Conca	13
budoris	25	canobos	69	cauchi	23
bulgaria	46	cantabricus oceanus	10	caurium, Coria	9
bulgari	47	capara	10	caucasij	119
burdigala, burdeus	16	capis	64	caucasus mons	94
burgos Hispaniæ	13	caprus fluuius	108	cayl emporium	127
bustactori	23	capua	36	celia, Cilia	27
bustiricus amnis	71	caput uiride	74	celtici populi	9
bustiris	72	capadocię descriptio	89	celtiberi populi	14
byblus	100	capha	43	cemmeni montes	17
bycis palus	41	catallis, Caller	38	centroni populi	34

I N D E X.

cephalenia insula	53	coelefyria	102	creta insula	58
cestria, Chestre	5	colchidis descriptio	95	creta quando à Venetis	
chaboras fluuius	104	colchi emporium	127	obrenta	181
chalcedon	81	colchis	98	crete descriptio	181
chalcitis	104	coliure	11	crocodilus animal	185
chalcis	55	coloë palus	78	crocodilorum ciuitas	73
chalcitis regio	134	colon regnum	127	Ctesiphon	108
chalcidices regio	101	colophon	83	curula	127
chaldæi magi	192	colossus	187	currus deorum	74
chaldæi	106	columbaria	20	cyamba	135
chaldea	107	columnæ Alexandri	94	cyclades insulæ	188
cham Tartarorum	191	comana	90	cyclades insulæ	55
characene	110	comedorum montes	120	cydnus fluuius	93
charam	105	comisene	112	cymbri	23
chartres	18	complutum	13	cymbrica cherfon.	22
chatalaunum, Challon		compostella	10	cyniphus fluuius	75
pag.	18	comum	33	cypri fertilitas	187
chathay regnum	120	concordia	9	cyprus insula	99
chatrixi	130	concordia	33	cyrenes descriptio	67
chelidonie insulæ	86	confluentia	20	cyrene ciuitas	68
chelidonie paludes	75	constantinopolis constru-		cyrene	184
chelonophagi	117	tio & expugnatio	108	cyrnus insula	37
cherronefus quid sit	159	&	182	cyropolis	108
cherfonefus Thracia	49	constantinopolis	48	cyrus fluuius	108
chios	85	constantia	20	cytorum	81
chomari	119	continens quid sit	159	cytheræ insulæ	58
chryxæ	135	coraxi	121	cyzicus	82
chrysoas	100	corax mons	54	D acia	44
chymera mons	188	corasini	119	dacia regiões	179
cia insula	55	coreyra insula	53	damascus	101
cilicia aspera	88	corduba	8	damiata	69
cilicia Thracia	89	corfun	53	darnij populi	5
cilicie descriptio	92	corinthus	57	danix descriptio	174
cimbricum bellum	174	cornubia, Cornualla	4	dantzg	22
cimeriaci montes	52	cornu extrema	74	danubius fluuius	22
cimmerius bosphorus	43	corocondame	93	danubij ostia	46
cinnamifera regio	79	coronus mons	109	daphne	101
ciromandel	127	corsicæ descriptio	173	daphnine insula	79
cirta lulia	65	corsicæ descriptio	37	darre	113
cissia	110	corycus	92	dara fluuius	116
citheron mons	54	cory promontorium	127	darandæ	124
claudiopolis	82	cory insula	132	dardani	45
claudiopolis	87	coryphasium	56	dardania	46
claudiocesaria	6	colamba	127	dargomanis fluuius	118
climax mons	114	coffira insula	67	daritis regio	109
clonia palus	74	colmograpia quid sit	58	dee fluuius	4
clunia colonia	13	cattabani	114	delta insula	185
co, Coom, Coos	86	cracouia	25	delta magnum	71
coa fluuius	127	cragus mons	86	delphi	54
cockermont	4	cetemona	33	delphi ciuitas	180
				deltus	

I N D E X.

delus infula	59	eleutherus fluuius	100	gallia Narbonenf.	20
demus fluuius	119	elſatia	20	gallia Belgica	18
denouia prouincia	6	eluctiorum heremus	23	gallia Braccata, Comata	
derris	50	elymaida	109	& Togata	20.16.36.34
derbica	118	elymei	110	gallia fertilitas	167
dertofa, Tortofa	15	emmaus	103	gallia deſcriptio	160
deuillin, Hybernica	3	emathia	51	gallorum parlamenta	167
diabolyte populi	18	emath	101	gallorum mores	167
dianium, Denia	11	emerich	24	galitia	10
dianx fanum	54	emodi montes	122	ganaforda	3
didymus mons	84. 87	engada	103	gangaridæ	131
didymi montes	113	epheſus	83	gangis fons	128
didymæ infule	74	epiri deſcriptio	52	gangis flu. oſtia	127
dimete populi	6	epidaurus	57	ganges fluuius	126
dinia, Digne	22	epidamnus	49	gannodurum	20
dinogetia	47	epiphania	201	garamantes populi	75
diopolis	81	eporedia	33	garama	76
dioſcoris	116	erganicium	14	garamantica uallis	75
dioſcuria	95	erdfordia	25	garamçi	108
dire ciuitas	77	erythia infula	60	garganus	32
dina & Deua flu.	10	eſebon	104	gurullis	39
doria & Durius flu.	9	etholia	54	garumna, Garona flu.	16
doris	54	eubœa infula	55	gaza	103
dorius fluuius	9	eulæus fluuius	110	gedroſia	125
douer portus Angliæ	6	europus	110	gedrenſes	19
draco ſerpens	183	euripus	55	genua	31
draconis natura	183	euandria	10	geographiæ utilitas	157
drangiana	124	ex fluuius	4	geographia quid ſit	157
drepanum	39	examilium	54	geographia differat a Coſ-	
dreſſa metropolis	120	F Auentia	34	mographia	158
dreſſiani	119	fenix auis	190	germaniæ deſcriptio	22
druentia fluuius	21	finis terre	12	germaniæ limites	169
duana caſtra	6	flandres	19	germaniæ regiones	170
dubis fluuius	21	flauium Brigantium	10	germaniæ ducatus	170
dublina Hybernica	3	florentia	34	germanicæ nomen	169
dyrrachium	49	flu. & amnis differunt.	159	germaniæ fertilitas	169
E Boracum	5	fortunatæ infule	76	germania cultiſſima	170
eburodonum	34	forum lulium	33	genefaritis lacus	102
ebura, Eboræ	10	forum Sempronij	35	geraſa	102
ebuſmi regia	119	forum Claudij	34	gerunda, Gerona	15
ecbatana	110	forliuuium	34	gerra	114
ecna	8	fraga	15	geryonis infula	60
edenburg regia	5	franciæ pars	167	getulia	75
edeſſa	105	fretum quid ſit	159	gira	76
elanites ſinus	113	friderici primi mors	190	glandimirum	12
elephas mons	79	G Abreta ſylua	22	gleſſaria infula	178
elephantina infula	73	gadara	102	gordæi montes	97
elephantophagi	79	gadira, Gades	8	gothia infula	175
elephantes candidi	80	galatiæ deſcriptio	87	gothardi mons	19
elephantii natura	183	galatia	188	græcia magna	37

I N D E X.

græciæ descriptio	179	homeritæ	113	indię multæ gentes	199
græx alpes	34	honfleu	17	indię fertilitas	194
granatæ regnum	7	hormanus fluuius	113	indię monstra	194
granata	8	humber fluuius Anglię	5	indus fluuius	126
granoble	21	hur Chald.	107	indi fluuij fons	128
grent flu.	5	hyberniæ descriptio	164	indigeti populi	11
groningen	24	hyberniæ fertilitas	166	indocythia	130
guadix	14	hybernię magnitudo	168	insula quid sit	159
gymnosophistę	129	hydaspis fluuius	128	insubres	33
gypfitis insula	79	hymettus mons	54	ionia	83
H Adrianopolis	48	hypanes fluuius	41	ioppe	102
hadriaticus sinus	33	hypanis fluuius	123	iordanis fluuius	188
halicarnassus	83	hyrcanum mare	117	iris flu.	89
hamburg	24	hyrcaniæ descriptio	117	isauria	88
hammorum in Aegypto		hyrcania metropolis	117	issedon	122
ciuitas	70	hyrcanię fertilitas	193	issedon Serica	123
hammoniaca regio	70	I Aca	15	istus	93
hecatompylon	112	Iamnia	103	ispalis	8
heduf	18	iapygium promōtorium		islandia	174
hellespontus	49	pag.	32	& pag.	165
hellespontus	82	isalonium mons	109	isidis intula	79
helicon mons	54	isaxartæ	111	isthmus quid sit	159
heliopolis	72 102	isaxartus flu.	121	isthmus	54
hellas	53	isazyges metanastæ	44	ister fluuius	44
heluetij	20	iberus, Ebro fluuius	11	italiæ descriptio	30
heraclea	110	iberiæ descriptio	96	italię fertilitas	172
heraclea ponti	81	ibis ciuitas	72	iudæa	103
heraclia	51	icaria insula	85	iudęę descriptio	189
heracium	43	icarium pelagus	83	iuernia, Irland	3
herbipolis	25	iconium	91	iuliacum	19
herculis aræ	104	ichthyophagi	70. 80. 116	iulia Cæsarea	61
hercynia sylua	23	&	135	iuralfus mons	19
hermæ extrema	64	ida mons	58	L Acedgmon	57
hesperia	7	ida mons Asiæ	84	lacedæmonia	56
hesperij Aethiopes	80	idubeda, lubalda	11	lacinium promontorium	
hesperidum hortus	67	ierusalem sepe capta	189	pag.	32
hetlandia	6	ilergetes, Ilerdetes	15	laconica	57
hibernię descriptio	3	ilerda, Lerida	15	laconia	56
hidruntum	32	ilipa	8	laccobriga	13
hierapolis	101	illipula mons	8	lacus quid sit	159
hierosolyma	103	ithum	84	lxitani populi	15
hippus mons	113 100	illiberis	8	lampfacus	82
hippophagi	122 111	illiridis descriptio	28	languedoc	21
hippon regia	63	illicis	14	laodicia	84
hipponites palus	64	illora	7	laodicia	100
hispaniæ descriptio	7	imaus mons	120	lapecia	8
& pag.	160	imperiales ciuitates Ger-		lapithus	99
hispanię regna	161	maniæ	171	lapones	42
histrã	33	india extra Gangem	133	lapones	174
holandia	19	india intra Imaum	126	lar fluuius	114
				lariffa	

I N D E X.

lariffa	51	lucentum	11	marcomanni	24
lathon fluuius	67	lucus Augufti, Lugo	12	marcpurgium	24
latium	31	lugdunēfis descriptio	17	mardi	109
latini	36	lugdunum, Leon	18	mardyenī	119
latone	71	lunę mons	80	marametropolis	115
leaniti	114	luna fylua	22	margiana	118
legio, Leon	12	lunę promontorium	9	mare mediterraneum	159
lelentis	93	lunenburg	24	mare mortuum	189
lemanus lacus	20	lufitanę descriptio	9	margus fluuius	118
lemnos infula	52	lufitani populi	9	marmarica	68
lemouices	17	lufitania unde	162	marfi populi	53
leonum ciuitas	72	lutecia	18	maffagetę	120
leones infesti Aethiopi-		lutzeburg	19	maffilia	21
bus	186	lycaones	85	maffius mons	104
leptis magna	64	lycus fluuius	83	maffonitę	114
lerone infula	22	lycus flu.	108.	materni	106
lefa, Liffa	15	lycię descriptio	86	mauritanę fertilitas	182
lesbos infula	85	lydda	103	mauritaniam Tingit.	59
leskerd	6			mauritaniam Cęfarię.	61
lethes flu. infernalis	67	M acedonia	179	maxera fluuius	117
lexubij, Lexouij	17	macedonia	49	maza Cęfarea	91
libanus	189	madagafcar infula	80	meaulx	18
libanus mons	100	męxandrus mons	133	meckelburgenfes	23
libyffa	82	męxthath	113	mecha	103
libycimontes	69	męxoniam	84	medaba	104
libyęgyptij	70	męxpha	115	mediomatrices	19
libya interior	74	męgnęfia	84	media	108
libya palus	64	męgnęfia	50	media	193
ligiris, Lcere fluuius	16	męgnęta	3	mediolanium	33
liguria	34	męhümeti ortus & uariz		medina	14
liguria	31	fečtę	191	medina	104
illyęęum promont.	39	maiorica, Malorca	16	megara	55
limon	16	malaicus finus	20	męgalipolis	57
lincolnia	6	malacha	133	męllaria	7
linia fluuius	10	malaga	7	melanes finus	48
lipara infula	40	malea	56	melanes montes	113
lisbona	9	maliaca, malgrado	12	męldenfes	18
liffa	30	man infula	3	męlibocus mons	23
lituanę descriptio	177	manambis regia	115	melitene	91
liuonia	178	manchefter	6	melinde regnum	80
lobetani populi	14	manfredonia	32	melite infula	67
londinum	6	mangi	135	memphis	72
longones, Lingones	20	manitę	114	memphis hodie Cayrus	
longobardi	32	męliana, mons maior	10	pag.	185
lopadufa	66	mantua	33	menapij	19
loretum	32	mantua, Madrid	13	męndęfium oftium	69
lofanę lacus	20	maocofmos	115	mentifa	14
lothophagi	65	marathon	55	merida	10
lotophagites infula	66	marrasium	111	meroę infula	78
lucani	36	marcianes lacus	108	męfanites finus	114

INDEX.

mesembria	47	narbona	21	obrinus fluvius	19
mesena	56	nasamones	70	oceanus quid sit	159
mesopotamie fertilit.	192	narvinge regnum	131	ochus fluvius	118
metapontus	32	nasum, Nanse	19	ocelis emporium	113
metenses	18	nauerra	15	ocelum, Otero	12
miletus	83	naupactus	54	octodurum	13
minzi	114	nauplia	57	oehardus fluvius	122
mininx	66	neapolis Africae	64	oehardus flu.	122
minius fluvius	10	neapolis 50 31	103	oeta fluvius	51
minorica, Menorca	16	nebrissa	8	oeta mons	50
mirobriga	8	nemausum, Nimes	21	oguijar	8
misna	24	nemeti	20	olbia	43
misiformus Aegypti	69	nerium promontorium	10	oleastrum, Oleatro	8
mitilene urbs	188	neruij populi	19	oliba, Olit	13
mocontiacum	20	nicæa malfiliensium	31	olmuntz	25
modona	56	nicæa	82	oloron	17
modomastice	112	nicephorium	105	olympia Pifa	57
mologeni	121	nicomedia	81	olympus mons	51
monacum	26	nicopolis Armenie	91	olympus Mysie	82
mongal	121	nicopolis 53 &	48	olympi sublimitas	179
mons louis	11	nigira	76	omanum emporium	115
mons Cinesius	34	nigir fluvius	75	opone emporium	77
mons pessulanus	20	nigritæ	183	opuntij	55
morauta	24	nigritæ Aethiopes	75	orcada ciuitas	6
morea 56.	180	nigropontus	180	orcheni	106
morini 18.	19	nili paludes	80	orchades insule	165
moscouia	178	nili septem ostia	69	organa insula	116
moscouitæ	94	nili inundatio	184	oroatis flu.	110
mosella	19	ninus	108	orontes mons	109
mosæus fluvius	110	niniue	108	ortospeda, Orospeða	11
mosa flu.	18	nisibis	105	orudij montes	127
mosylon promontor.	77	nitra emporium	126	osca, Isca, Guesca	15
murcia	8	nitriote	71	ostamons	51
mucini regio	132	noromago, Nemours	18	ostia	31
muza emporium	113	nola	36	osticerda	14
mycale mons	84	norba Cæsarea	10	ostracine	69
myrrhifera regio	79	normandia	17	otademi populi	5
myrrifera	114	norossus mons	121	ortorocaras mons	122
myrina	83	norici descriptio	26	ouiedo	12
mysia maior	84	notuaria	33	oxiana	120
mysia inferior	46	nouium, Noia	11	oyanes lacus	119
mysia superior	45	nouigrodū Lituaniæ	177	oxonia, Oxenford	6
mytilene	85	nubi populi	75	Pachinus promō.	40
N Acolia	85	nuba palus	75	pacyte	48
nagara metrop.	115	nuceria	35	padus fluvius	33
nagnata	3	numantia	13	pallantia, Palentia	13
nagnia, Narnia	35	numidia 61	65	palestinae regiones	188
nannitæ, Nannetes	18	nurenberga	25	palestina	102
napara Candaces	78	O Aditæ	114	palibothra	131
narabon fluvius	22	oassis	17	paliurus	68

I N D E X.

palmyrina	102	pergamus	84	pomerani	24
palmyra	102	perinthos	41	ponti descriptio	81
palus quid sit	159	persepolis	193	pontia insula	37
palura	127	persepolis	111	pontus Euxinus	46
pamphilię descriptio	88	persecus sinus	111	pontus Euxinus	81
pampilona	15	perfarum gens	192	ponti fertilitas	187
pandea gens	129	persis	111	portus quid sit	159
pandiani	132	perusia	34	portus magnus	74
panisus fluuius	56	petra deserti	104	portugallia	9
paniardi	121	petrocorij	17	prusia ad Christum con-	
pano uicus	77	peuce insula	46	uerfa	178
pannonia superior	27	phalangis mons	77	praga	25
pannonia inferior	23	pharan	103	prailum promontorium	
panormus	39	pharos insula	74	pag.	80
papia	33	pharfalia	51	pretoianes quem presby-	
paphos	99	phasis fluuius	95	terum Ioannem uocat	
paphlagonia	87	philadelphia	102	pag.	187
parentium	33	philegorum arg	64	precopitæ	43
parnasus mons	54	philadelphia	84	promontorium quid	159
parthenope insula	37	philippi	51	propontis	159
parætonium	68	philippopolis	48	prouincia	21
paratracine	111	philoteris	69	prusa, Bursa	82
paropanifadæ	124	philopolis	48	prussia	42
parisij	18	phocis	54	prusię descriptio	177
parnassus mons	180	phoenix mons	84	pseudostomus flu.	128
paropanifus mons	119	phoenicia	102	ptolemais Aegypti	73
parthenius fluuius	81	phoenices	188	ptolemais ferarum	77
parsis	125	phrisij	23	ptolemais	67
parýarges mons	97	phrygia magna	85	ptolemais	100
parthia	193	phthiothis	52	pylæ Sarmaticæ	94
parthia	12	phthiotis	50	pyramus fluuius	93
pattalena	130	picardia	19	pythia	54
patauiũ. Padua	33	piccaria sylua	23		
parara	86	piceni	32	Q Vadi populi Ger-	
patræ	56	piceni	35	maniz	24
pax lulia, Pace	9	pictones populi	16	R Aaben	106
pathmos	85	piëria mons	100	rabbat	104
pego regnum	133	piëria	52	ratię descriptio	26
pelasgi	52	piëria	50	rages	105
pelius mons	51	pindus mons	50	raptum promontorium	
peloponnesi descriptio		piperis arbores	194	pag.	78
pag.	180	pisidia	88. 89	raptum promontorium	
peloponnesus	56	pisaurum	32	pag.	77
pelusium	69	pisæ	34	rafcia	45
peneus fluuius	50	placentia	34	ratispona	26
peneus fluuius	51	pola	33	rauenna	33
peninsula quid sit	159	polentia	34	reblatha	101
pentapolis	67	polonię descriptio	177	regium lulium	32
pera	48	pomerania	23	regio quid sit	159

I N D E X.

remi	19	salarus fluuius	116	sebennyticum ostium	71
rha fluuius	120 94	samaria	103	sebilla	8
rhabana regia	115	samnita	18 & 121	seburri populi	12
rhaga	110	samosata legio	101	segouia	13
rhætorū nomina antiqua		samo thrace insula	49	segobriga, seguncia	14
rhenus fluuius	19 (171)	samydace	116	segusiani, Seduni	34
rhobosci	121	samus	85	segusiani	18
rhodanus fluuius	20	sandicus portus	6	selandia	174
rhodope mons	48	sangarius fluuius	81	seleucia	88 105
rhoda, Rhodope	11	sanguessa	15	seleucidis regio	101
rhodus insula	86	santones	16	seleucus	101
rhodi expugnatio	182	sapphar	115	semiramidis montes	171
rhyminus fluuius	121	sarapiadis insula	116	sennones populi	18
rhyndacus fluuius	81	saragoza	14	septem castra	44
riphxi montes	42	saraceni	114	septemburgēses	175 179
rizophagi	79	sardinia	173	sequana fluuius	17
roma	36	sardinia descriptio	38	sequani populi	20
romania	47	sardis	84	sera metropolis	123
romandiola	33	sardonix	127	serica regio	122
rochefre, Rosensis	5	sarmatia Europea	41	seruia	45
rothomagus, Roan	19	sarmatia Asiatica	93	serapionis portus	77
rothomagus	18	sarmatici montes	23	sestus	49
roxolani populi	42	saus fluuius	28	sicilia descriptio	39
roxenburg	4	saxones	23	sicilia descriptio	173
rubricatus, Lobegrat	11	scalde fluuius	18	sicyonia	56 57
rurheni	42	scalabis	9	sidon	100
russia fertilitas	178	scalæ Annibalís	11	sidrona	29
S Abbara	115	scampos	51	siphio phera regio	67
Sabath	77	scandia	25	sinai	104
sabe	106	scardona	29	sinæ	135
sabe regia	115	scardus mons	45	sinus quid sit	159
sabai	114	scenite	114	sinear	106
sabrina, Seuerine	4	schletstat	20	sinope	87
sacæ	120	schlauonia	28	sipontum	32
sachalitz	113	schlauonica lingua latif/		sirbonis palus	69
sacra insula	41	sima	175	sifapona	14
sæna	34	scopia	51	smyrna	83
sacrum promont.	9	scordæ	119	sodomæ subuersio	189
sagona, soga flu.	21	scordisci populi	28	sogdiani	119
sagoria	46	scorpiofera	123	sogdij	119
saguntum	14	scotorum mores	165	solis fons	69
saguntia	8	scotia finis	4	solcitani populi	39
salamis	99	scythopolis	102	sophanitz	114
salamanca	10	scythiaca regio	70	soria Hispaniz	13
salanga	3	scythia	120	sparta	57 180
salasij populi	33	sebaste	103	sperchius fluuius	51
salong	29	sebastopolis	90	spira	20
salinz	45	sebastia	90	spoletum	35
salzburgum	27	S. Sebastianus	11	statio quid sit	159
salentini	37	sebennytus	72	stirij populi	175

I N D E X.

stagnum quid sit	159	tarazona	14	tigris fontes	97
stoëchades insulæ	22	tarraconenfis	162	tingis Cæsarea	60
straton fluuius	109	tarracon, Tarragona	11	tine fluuius	5
strongelus mons	117	tarraconenfis descriptio		toletum, Toledo	13
strophades insulæ	58	tarraga	15 (10)	tolosa	21
strutophagi	79	tarentum	32	tongri	19
strymon fluuius	50	tariffa ciuitas	7	tornacenses	19
stygis fons	115	tarfe regnum	125	toscania	34
stygis aqua	114	tarsus	93	touue	4
stymphalia	52	tartarorum genera	191	trachonitæ	102
stymphalus mons	57	tartarorum mores	192	traiectum	18
sueuus fluuius	22	taurinum	33	traianopolis	40 84
sueui populi	23	taurica cherson.	43	transyluania	44. 175. 179
sueuiones	19	taururum	28	trapezuntia	89
sumatra insula	197	tectofaces	121 & 21	trapezuntina urbs	182
sumatra	136	tectofagæ	87	treueris	19
sunium promontoriũ	54	teno insula	7	triballi	47
susiana	110	tenedos insula	85	tridentum	33
susa, Susæ	111	tergestum	33	trileuci scopuli	16
sycambri	23	teredon	107	trinacris insula	39
syene	73	reutones unde	169	tripolis	48 & 100
syebi montes	121	reutones	24	tritonis paludes	64
sylyrz	6	thalassia insula	49	triton fluuius	64
syracusa	40	tharsensium studium	187	triueri	19
syria Curua	102	thema	115	troia	84
syriæ descriptio	100	thebais	73	troas	82
syrix fertilitas	188	thebæ	50 & 55	troëmi	87
syracene	117	thebæ Aegypti	73	troglydytæ	47
syromedia	109	thebæ Arabiæ	113	troglydytica regio	79
syrtis parua	64	themi	114	troglydytarum terra	186
T abiene	112	themiscyra	89	tropatene	109
tabieni	121	theodosia	43	trofilum, Trugillo	9
tabraca colonia	63	thermopylæ	179	tuitana, Tuy	12
tachori	119	therasix insulæ	55	tyde, Tyde	12
tagus fluuius	9	thesproti	53	tudela	13
tagurus mons	122	thessalonica	50	ruefis, tuueda fluuius	4
talabrica	13	thessali	52	tullenses	19
tamare, Tanerstock	6	thocari	119	tunis regnum	63
tamara, Tamuris	10	thospia	98	turchia maior	81
tamerlanes tartarus	181	thraciæ descriptio	47. 180	turcarũ imperatores	181
tamesis fluuius	5	thracum mores	180	turditani populi	9 & 7
tanais	94	thurifera regio	114	turris lapidea	120
tanais fluuius	41 42	thyle insula	6. 165. 174	turulis, Turia fluuius	11
tanis Aegypti	72	thyatira	84	tusci	31
taphrura	64	tibiscus fluuius	44	tyrambe	93
taphnis	72	tiberis fluuius	31	tyrus	100 102
taprobana	136 & 195	tiberiadis lacus	101	tyrus urbs munita	188
tapurimontes	121	tiberias lacus	103	tyras	47
tapuri	109 & 118	ticinum	33	V Accegi populi	12
tarantasia	34	tigris fluuius	188 110	uacus fluuius	9

I N D E X.

ualdachia	21 & 193	uettones populi	10	uolaterræ	34
ualentia	14	uiadus fluuius	22	uuormacia	20
ualeria	14	uicentia	33	uratislauiæ	25
uallis Oletana	13	uicus aquarius	15	urolanium	6
uangiones	20	uienna Gallia	21	usta, Vsk fluuius	4
uandabanda	120	uienna Austria	27	utica	63
uarduli populi	15	uilna Lituania	177	uualachia	179
uarduli populi	10	uincestria	6	uwaterford	3
uarus fluuius	20	uindelice descriptio	26	uueftphalia	23
uascones populi	11	uindius mons	127	uuitenbergum	24
uascones	15	uifontium	20	uulcani infula	40
ubeda	8	uifontium, Vifco	13	X Anthus fluuius	86
uectis uuyht	7	uifurgis fluuius	22	xatiua	14
uedra, uere fluuius	5	uiftula fluuius	22	xerxis pons	82
uelia	8	ulma	25	Z Abram	113
ueneris templum	11	ulpia Traiana	45	zagros mons	109
uenedicus finus	42	ulyffipona	9	zamora	14
uenedi populi	42	umbri	35	zarispa	119
uenetia	33	ungaria	28	zariaspes fluuius	218
uennicij populi	3	ungarie descriptio	175	zephirium promont.	32
uennotes	26	ungarie reges	176	zephirium promont.	99
uercellæ	34	ungari ad fidem conuerfi	176	zeugma	45
uerona	33	uolca populi	21	zoromba fluuius	117
ueromandi	19	uogelus mons	19		
uelfones	19	uolha fluuius	94		

F I N I S.

Primo libro hæc continentur.

In quo differat Geographia à Chorographia. (ponenda)

Quænam sint ad Geographiam præsupponenda.
Qualiter ab stadiorum numero alicuius distantie rectæ (licet non sub eodem fuerit meridiano) ambitus huius stadiorum numeri sumantur & e contra.

Quod ea quæ ex apparentibus obseruata sunt præferri debeant istis, quæ ex peregrinationis comperta sunt historia.

Quod historiis nouissimis magis sit ad hærendum, propter mutationes, quæ per tempora accidunt in terra.

De Geographica Marini enarratione. Rectificatio distantie latitudinis terræ cognita ex apparentibus, secundum Marinum. Eadem rectificatio ab emissionibus itinerum. Eadem rectificatio à nauigationibus factis. Quod non oporteat Aethiopes supponere meridionales, quam sit parallelus oppositus per Meroem.

De istis, quæ ad longitudinem orbis non rectè à Marino sunt excogitata.

Emendatio longitudinis terræ cognita à

peragationibus.

Eadem emendatio à nauigationibus.

De nauigatione à Cherfoneso aurea ad Cattigara.

De istis quæ in particulari expositione Marini dissentiant.

Quod eam latuere quædam in prouinciis terminationibus.

In quibus ipse dissentit ab istis, quæ nostro xuo historiis sunt prodita.

Quæ sint inutiles Marini compositiones ad designationem orbis.

De comoditate enarrationis nostræ ad designationem orbis.

De mensuratione inconcinna Tabulæ Geographicæ, à Marino compositæ.

Quænam obseruanda sint in designatione fienda in plano. (scribere)

Qualiter oporteat orbem in sphaera descriptio meridianorum & parallelorum qui descriptioni sunt apponendi.

Modus per quem orbis in plano ita describi possit, ut commensuratione similis sit positioni sphaericæ.

CLAVDII PTOLE

MAEI ALEXANDRINI, GEOGRAPHICAE
enarrationis, Liber primus.

In quo differat Geographia à Chorographia.

C A P V T I.



GEOGRAPHIA imitatio est picturae totius partis terrae cognita, cum ijs quae sibi quasi uniuersaliter sunt annexa. Differt autem à Chorographia, nam illa per partes loca refecat, seorsumque singula & unum quodque iuxta se constituit, ac ferme omnia etiam minutissima illa quae deprehendere possumus describit, ueluti portus, uicos, populos, necnon à primoribus fluminibus diuertigia, & his similia. Geographia autem proprium est, unam & continuam terram cognitam ostendere, quemadmodum se habeat natura & positione, eaque solum in omnino deprehensibilioribus uersatur descriptionibus, ueluti sinuum, & ciuitatum magnarum, gentium quoque, & fluuiorum, necnon circa ea, quae secundum speciem uniuscuiusque sunt insigniora. Porro finis Chorographicus connectione particulari continet, ueluti si quis aure tantum aut oculum imitetur. Geographicus autem contemplatione totius, proportionaliter ijs, qui integrum caput describunt. Quia enim omnibus quae supponuntur imaginibus, praecipue partes necessario atque in primis adaptentur, ac etiam picturae excepturae sunt, distantibus, sufficienti remotione oculorum commensuratae esse debeant, siue perfectum sit quod pingitur, siue particulare, quocumque sensibilibus percipi ualeant: ratio nabiliter simul & utiliter sequitur est, ut Chorographiae minutissimae proprietates, Geographiae autem regiones ipsae cum ijs quae uniuersaliter eis adiacent, attribuatur. Quoniam & primariae orbis partes, regionum nempe situs, tam magnitudine quam mensuratione re-

cte sunt coordinatae. At inter has ipsas ut sese habeant, quamplurimae sunt differentiae. Uersatur autem Chorographia ut plurimum circa quale magis disponendum, quam circa quantum: siquidem ubique qualitatis curam gerit, at non ita commensurationis positionum. Geographia autem circa quantum magis, quam circa quale: quandoquidem in omnibus diligentem proportionis distantiarum rationem habet. similitudinis uero usque ad maximarum partium circumscriptiones, & iuxta figuram ipsam tantum. Unde illa quidem locorum eget pictura, nemoque eam recte exercebit, nisi uir pingendi gnarus: haec uero nequaquam, nam per lineas etiam tenues ac denotationes tantum, positiones & uniuersi figuraciones ostendere potest. Quapropter illa quidem haud quaquam mathematico indiget instituto, hic uero pars ea praecipue requiritur. Considerare enim oportet, & totius terrae figuram ac magnitudinem, necnon situm eius ad caelum, quod cognita ipsius pars, quanta sit, & qualis, recenseri possit, insuper & loca eius singula, sub quibus coelestis sphaerae sita sint parallelae, ex quibus & noctium & dierum magnitudines, & quae nam stellae fixae uerticales fiant, & quae super terram, quaeque sub terra ferantur semper: ac omnia quae de habitationis ratione connectimus, percipi possunt. Quae cuncta sublimissime ac pulcherrime sunt speculationis, quum humanis deprehensionibus, per Mathematicas rationes ostendi possit, quo pacto caelum ipsum natura se habeat, quoniam nobis magna ex parte conspicuum esse potest. Terra autem per imaginem, quia licet certa sit & maxima, non ra-

men nos circumambit, neq; tota simul, neque particulatim ab eisdem hominibus peragrari potest.

ANNOTATIONES IN
primum caput.

Distinguit author in hoc primo capite Geographiam à Chorographia, assertiq; hanc ab ista differre in tribus. Primo, Geographus de a scribit uniuersaliores orbis terræ partes, secundam rectam iustamq; symmetriæ rationem, tam ad se inuicem, quam ad totum terrarum orbem & ambitum. Chorographus uero describit singulas partes diuisim, etiam minutas quasq; puta explicat seorsum pictura certa locum aliquem absque omni comparatione ad alia loca atq; ad totum terræ ambitum. Hanc differentiam Ptolemæus exprimit exemplo & comparatione artis pictorum, qui in figurandis corporum imaginibus, maiora membra primum lineis suis explicant, uelut caput, brachia, manus, pectus, uentrem, coxas, crura, pedes. Deinde minutiora membra illis maioribus contenta, uelut oculum, nasum, os, &c. suis lineamentis & aptis coloribus representant. Sic etiam geographia maiora loca, uelut celebriores ciuitates, integras prouincias, & maiora flumina descriptione representat. Chorographia uero minima quedam loca, uelut uillas, arces, portus, riuulos, præta, saltus, &c. quam similis potest accommodatis coloribus explicare molitur. Altera differentia hæc assignatur, quod Chorographus aduertit qualitatem loci, hoc est, accidentia, Geographus autem uersatur circa quantitatem & symmetriam locorum, tum inter se, tum ad totius telluris ambitum. Tertium discrimen est, quod Chorographos necesse est esse pictores, qui singulorum locorum faciem & qualitatem adamussim pictura expriment. Geographus autem per exiles punctos, quibus loca ciuitatesq; significantur & ipsorum nominum inscriptiones, conatur indicare et eorum situs, atq; totius terrarum orbis figurâ. Hinc est, quod chorographia mathematica institutionis nihil eget, geographiæ uero mathematica plurimum est necessaria.

Quæ nam sint ad Geographiam præsupponenda. Cap. II.



Quis igitur finis sit eius, qui Geographiam exercere uelit, ac in quo differt à Chorographia, per hæc quasi summatim sit nota

tum. Cum uero impresentiarum sit propositum, nostræ habitabilis describere orbem, ut quàm maxime cum ueritate cõgruat, necessarium arbitramur præmittere, peregrinationis historiâ esse, quæ notitiam præstet ad institutionem talem, ut potè quæ plurimum afferat cognitionis, ex traditione eorum qui præditi scientia speculatiua, regiones particulatim peragrarunt: quodq; cõsideratio ac traditio hæc partim sit geometrica, partim uero superiorum constat obseruatione. Siquidem ad Geometriam spectat, quod per subtiles distantiarum dimensioes locorum inter sese positiones reddatur manifeste: ad obseruationem autem superiorum, quod idem fiat per apparentia, ex instrumentis, quibus astra & umbræ obseruantur, quod & perfectius est & certius, alterum autem difficilius, ac illius indigens ope. Primum enim quum necessarium existat, ut supponatur, secundum utrumque modum, ad quamnam mundi positionem, duorum locorum inquisitionum distantia uergat, (nõ enim simpliciter, aut solùm hoc scire oportet, quantum locus unus distet ab alio, sed quoniam uersus, hoc est, ut dicere sciamus, num ad septentrionem, aut ortum, siue ad partiliores eorum inclinationes tendat) impossibile est, exacte hoc cõsiderare, absq; obseruatione, quæ per prædicta sit instrumenta, per quæ in omni loco ac tẽpore facile, & lineæ meridianæ positio ostenditur, et per ipsam ignote locorum distantie. Inde & hoc concedi necesse est, dimensionem, quæ per numerum sit stadiorum, haud quaquam certam nobis iuxta ueritatem præbere deprehensionem: quoniam raro in uias rectas incidere contingit, propter circuitus uarios, qui & euntibus & nauigantibus occurrere solent: & quia necesse est, ad rectitudinem inueniendam, id, quod in uis, tam ex qualitibus, quam ex quantitatibus redundat, coniecturando tantum, ab integris subtrahere stadijs. In nauigationibus autem uentorum flatus, qui ut plurimum

uires easdem haud seruāt, ad dijudican-
 dum penitus norma carent. Insuper li-
 cet distātia quēdā inter duo loca emen-
 sa exacte cognita fuerit, nō ideo tamē
 ratio ipsius ad totius terrę ambitū, nec
 positio, utrū ad æquinoctialem seu po-
 los tēdat, patebit. Dimensio uero, quę
 fit per cœli apparētia, certam de singu-
 lis his cognitionē affert, ostēditq; qua-
 lesnam circūferentias inuicem per lo-
 ca subiecta descripti intercipiāt circuli,
 paralleliq; & meridiani: hoc est, pa-
 ralleli circūferentias, quę incidunt in-
 ter ipsos et æquinoctialem, meridiano-
 rum: illi autem eas, quę cōtinentur ab
 ipsis, & æquinoctialis, & parallelorū: ac
 etiā qualem circūferentiā duo intercipi-
 piāt loca, circuli illius, qui in terra ma-
 ximus scribitur. Nihil deniq; stadiorū
 indiget dinumeratione, siue ad rationē
 earum partiū, quę à terra sunt, siue ad
 descriptionis circuitū uniuersum: suffi-
 cit enim supponere ambitum telluris
 in partes quotquot uoluerimus, per to-
 tidemq; partes ostendere distācias in
 circulis maximis, super telluris superfi-
 cie descriptis. Sed forsitan ad diuiden-
 dum nostris dimensionibus totum am-
 bitū, aut partes illius in subiecta ac no-
 ta interualla hæc minus sufficient. Ideo
 huius rei gratia solū, necesse fuit uiam
 quandam rectam adaptare circūferen-
 tia, quę iuxta cōtinētiā similis esset
 maximo circulo, ac rationem huius su-
 mere ad circulum qui fit ex apparenti-
 bus: stadiorū uero numerum, qui sub
 ipsa continetur, ex dimensione quę fit
 à parte data, sicq; multitudinem stadio-
 rum totius ambitus demonstrare. Cū
 enim ex mathematicis præsupponat,
 cōtinuam & terrę et maris superficiē,
 quasi per totas partes esse rotundā, &
 idem centrum habere cum sphaera cœ-
 lestiū: seq̄ uitur etiā singulas ipsius inci-
 siones cōmunes, quę ex centro in pla-
 num, nec non ex dictis emittūtur super-
 ficiebus, maximos in semetipsis facere
 circulos, angulosq; in ipso plano ad
 centrū conclusos, similes circulorū in-
 tercipere portiones, distātiarū earum,

quę in terra sunt. Ac ideo quantitatem
 stadiorū, ubi directā fuerint, ex dimen-
 sionibus accipi posse: rationem uero
 quę ad totum est ambitū ex ipsis qui-
 dem nullatenus, propter defectū per-
 tingentię parabolę. A simili autem cir-
 cūferētia circuli cœlestis, recte sumun-
 tur, quoniam ratio illius ad proprium
 ambitum deprehēdi potest, eadem au-
 tem fit & à simili parte circa terram, ad
 circulum in ea maximum.

In caput secundum annōt.

Habet, inquit, geographia sua principia & sunt
 damenta quibus inniuitur, sine quibus nemo eam
 perfecte scire & acquirere poterit. Potissimum
 autem antecedens est historia itineraria & literarū
 monumenta, ab illis quidem tradita, qui plu-
 rima loca in terra mariq; certis longitudinum la-
 titudinū que differentijs obseruarunt. Sine lu-
 stratione enim & regionum inspectione, nemo po-
 test recte aliquam describere prouinciam, quan-
 les tamen hodie multi inueniuntur, qui regiones,
 quas nunquam uiderunt aut peragrarunt præsu-
 munt describere, id quod fortassis & aubori ipsi
 (absit dicto inuidia) imputari potest, qui Germani-
 am nostram sine ulla obseruatione descripsisse
 uidetur, cum nec meridiani nec designatę po-
 li eleuationes locis ipsis respondeant. Declarat
 consequenter duplicem esse historiam, unam geo-
 metricam alteram meteoroscopiam, & hanc qui-
 dem faciliorem & incertiore, illam uero per-
 fectiorem & infallibilem affirmat. Geometrica
 per tenuem mensurationem distātiarum, ipsas
 locorum positiones adinuicem ostendit. Meteoros-
 scopia uero idem per cœlitus apparentia, cum
 astrolabijs & sciotheris instrumentis efficit. Nec
 satis est scire, quantum hic locus ab illo distiterit,
 nisi & hoc sciatur, ad quam mundi plagam uer-
 gat itineris inclinatio, id quod sine instrumento-
 rum obseruatione haud facile effici potest, quę me-
 ridianę linę positionem manifestant: qua cogni-
 ta, expetita distātia atque inclinatum iter facile
 deprehendi possunt. Addimus tamen & hoc, si-
 ne cœlestium inspectione posse inueniri lineam me-
 ridianam & ex consequenti reliquas plagarum in-
 clinaciones, nempe per magnetem, quo hodie pas-
 sim nauat & ingeniosiores uiatores utuntur. At
 poli eleuatio sine superiori inspectione habe-
 ri nequit. Ceterum meteorosopia instrumenta,

manifestant distantiarum dimensionem & locorum situs per solis & lune, reliquorumque siderum, supra quosque ciuitatum & locorum horizontes eleuationem, & per alia que in caelo considerantur, ut sunt eclipses, pro quibus deprehendendis uimus astrolabij & scioteris, id est, umbrarum obseruatorij instrumentis. Collatis consequenter duabus historijs, presertim meteoscopia geometrica, nam per eam reperit ut directa duorum quorumque locorum distantia, & certus eorum ad equinoctialem & polos mundi situs, praeterea totus ambitus terrae, ipsiusque ad cognitam duorum locorum distantiam ratio: idque ex his praesuppositis, quod maris & terrae una & continua sit superficies, quodque terra pro maiori parte sphaerica sit figura, & centrum idem habeat cum centro stellarum caelestium: demum quod si terra super centro suo plano aliquo secetur, communis sectio sphaerica superficie terrae & eiusdem plani secantis sit maximus in terra circulus. Haec inquit, per geometricam tantum historiam, seu per solam obseruationem distantiarum itinerum inueniri non possunt.

QUALITER A STADIORUM numero alicuius distantiae rectae, licet non sub eodem sit meridiano, ambitus terreni stadiorum numeri accipiantur & conera.

Cap. III.



VIante nos fuerunt, non solum rectam aliquam distantiam in terra inquirebant, ubi maximi circuli facit circumferentiam, sed eam quoque, quae positionem in unius meridiani plano haberet: per Sciotosque obseruabant signa duo, quae super uerticem erant distantiae, iuxta circumferentiam, quae sub ipsis interciperetur meridianis, quae similis esset itinere: quum quae haec singularim, ut diximus, in plano constituebantur, linea recta, quae per extremitates ad signa, quae super uerticem erant, egrediebatur, inter se concurrebant, quia centrum circulorum, commune erat coincidentiae signum. Quanta igitur apparebat circumferentia, quae inter signa erat uerticalia, ac pars esset circuli, qui per polos scribitur, tantam etiam sup-

ponebant in terra distantiam ambitus totius. Vnde si etiam non per polos circulum secundum dimensionem simpliciter distantiam, sed a quolibet maximorum, propositum ostendi potest. Idem nobis patebit, si per instrumentum, quo sublimiora considerantur, eleuationes poli in terminis fuerint obseruatque, necnon positione animaduersa, quam distantia ad alium habet meridianum. Per quod etiam Meteoroscopium multa alia utilissima facile deprehendere possumus. Sed & quolibet die & nocte iuxta obseruationis locum eleuationem poli Borealis omnique hora situm meridianalem, necnon habitudines declinationum ad ipsum, hoc est, quales faciat angulos per uiam descriptus circulus maximus cum meridianum, ad signum quod est super uerticem, per quos similiter quae sita circumferentiam ex ipso ostendimus Meteoroscopio: & eam quoque quae inter duos interciperet meridianos, quam alij fuerint, quam equinoctialis parallelus. Ita ut per talem modum si solum distantia una recta in terra fuerit dimensa, totus etiam numerus stadiorum, quos ambitus continet, inueniri possit. Per haec inde reliquum, necnon aliorum interualla, etiam sine dimensione cognoscunt, licet non penitus fuerint recta, neque sub eodem meridiano aut parallelo constituta dummodo id quod ad omnem inclinationem proprium est, diligenter accipiat, pariter & terminorum eleuationes obseruentur Rursus etiam per rationem circumferentiae, quae distantiam extendit ad circulum maximum, stadiorum quoque multitudo a deprehenso totius terrae ambitu facile considerari potest.

In caput tertium annot.

Ostendit Ptolemaeus in hoc capite rationem inueniendi directam distantiam inter duo loca, & primo quidem ponit praeceptorum geographorum rationem & modum. Deinde super eadem ratione inuestiganda, subiungit generalem quandam praceptionem, quae scilicet consistit in usu cuiusdam

eiusdem instrumenti meteoroscopij, cuius utilitas
et in fine quoque ponit. Ad inquirendum itaque stadiorum
ambitus terre multitudinem, non tantum sub

ferre sentit, at nostro ævo facile omni hora per
magnetem deprehenditur linea meridiana. Et quod
sequitur in textu: Nec non habitudines declinatio

& his cōsequens, eum qui Cosmograp-
 phiam tractare uelit, ea loca, quę per
 diligentiores obseruationes deprehen-
 sa sunt, designationi suę tanquam fun-
 damenta quędam præsupponere, quę
 uero ab alijs tradita sunt, his adaptare,
 quousque positiones eorum inuicem,
 cum ijs, quę prius fuerunt obseruata
 tanquam traditionibus certiora, potif-
 simum congruant.

In caput nonum annot.

Docet in hoc capite Ptolemæus in lustrando
 orbe aut describenda particulari regione, subijci-
 endum in primis aptum fundamentum, & secun-
 dum reſtam ſymmetriam ponenda loca, quorum
 longitudines per deſectus ſolares aut lunares, la-
 titudines uero per organa mathematica inueſti-
 ganda ſunt. His diligenter obseruatis, licebit de-
 inde connectere & alia loca, quorum positiones
 in longitudine & latitudine non tam certa ratio-
 ne ſunt deprehensę, atque cum prioribus ac cer-
 tis illis locis, loca illa posteriora & incerta ſic ad-
 aptare, ut eorum in ſubiecta deſcriptione posi-
 tiones, ueris eorum in terra ſitibus quã maxime
 congruant. Ut ſi imperator aut princeps aliquis
 cuperet ex arte deſcribendam Germaniam, qua-
 tuor ad minus mathematici eſſent conſtituendi, quĩ
 meridianos obseruarent occidentalem & orienta-
 lem, tempore eclipſis lunaris. Per initium eclipſis,
 intellege initium totalis deſectionis, & non initium
 primi in tenebras illapſus, quod tam exacte à plu-
 ribus non poſſet obseruari. Vnus itaque obserua-
 ret hic Baſilę, alius in Holandia, ubi Rhenus ma-
 re ingreditur, & hi limitem occidentalem certif-
 ſimum deſignare poſſent. Alij duo ſtatuendi eſſent
 ab ortu Germanię, unus in Vienna Aurię & al-
 tus in Dantiſco aut propę, qui limitem deſignarent
 orientalem. Quibus habitis, facile inter media lo-
 ca ſubſidio itinerum & eleuationum polarium in-
 ſcribi poſſent. Itaque ſi uereres talibus obserua-
 tionibus fuiſſent uſi, idoneam potuiſſent facere or-
 bis deſcriptionem. Hipparchus quidem memora-
 tur in paucis ciuitatibus eleuationes borealis poli
 tradidiſſe, præſertim quę ſub eiſdem iacent paral-
 lelis. Quidam alij poſt eum & aliqua loca ſigna-
 runt, quę ſimpliciter ſub eiſdem ſitæ rant meridia-
 nis, id quod ex nauigationibus in ſeptentrionem
 aut austrum collegerunt. Non enim eo tempore
 plures in orbe fuerunt in mathematica edocli, qui
 ſimul in diuerſis locis lunares obseruarent deſec-

tionem, à quibus potifſimum rēgionum petenda eſt
 longitudo. Aut ſi fuerunt, mutuum ſui cognitionem
 non habuerunt, nec obseruatas deſectiones mutuo
 communicarunt, ſicut poſtea factum eſt, quando u-
 nus in Arbelis, alius in Carchedone unam & ean-
 dem obseruarunt eclipſim. Vbi notandum Ar-
 belas urbem eſſe Aſſyrię, ubi olim Alexāder Magnus
 ſtrauit exercitum Darij, cuius longitudinem Pto-
 lemæus ſignat gradus 80. Carchedon uero puta-
 tur eſſe Carthago, cuius longitudinē idē Ptolemæ-
 us ſignat gradus 35. Subiraclis autem 35. gradus
 ſus à 80. gradibus, remanent 45. gradus, qui ſa-
 ciunt tria tempora æquinoctialia, id eſt, tres horas.
 Alij tamen per tempora æquinoctialia intelligunt
 gradus æquatoris, eo quod reuolutione æquatoris
 per raptum primi mobilis, conſciantur anni, men-
 ſes, dies, noctes, horę & horarum minutie.

QVOD HISTORIIS NOVISSI-
 mis magis ſit adhærendum, propter mu-
 rationes, quę per tempora accidunt
 in terra. Cap. V.



Iti deſcriptionis aggreſ-
 ſio, tali forſitan cōtinetur
 propoſito: uerũ quum in
 omnibus locis, quę nō pe-
 nitus uel propter magni-
 tudinis exceſſum, uel quia nō ſemper
 eodem ſe habeant modo, deprehensa
 ſunt, ſemper unũ quodcũq; tempus hiſto-
 riam tãquã certiorē præferre ſolet: ita
 etiam in Geographia accidit. Conſtat
 enim per ipſas temporum traditiones,
 multas partes cōtinētis terrę, quę à no-
 bis habitat, nondũ propter difficilem
 magnitudinis peragratiōē ad notitiã
 perueniſſe. Quasdam uero nō tales ac-
 ferre eſſe, eorũ culpa qui hiſtorias exce-
 perũt fabuloſiſſimas. Nonnullas autē
 nũc lōge aliter quã olim habere, uel pro-
 pter particulares earũ deuaſtationes,
 uel etiã immutatiōes. Vnde neceſſe eſt,
 ibi nouiſſimis tēporibus noſtri tradi-
 tionibus, penitus quaſi adhxreamus;
 obseruantes obiter & hiſtorię antiquę
 expoſitiōē, necnon prædictorũ diju-
 dicationem, ut liquere poſſit, quid fide
 dignum, quid uē ſit erroneum.

In caput quintum annot.

Oſtendit hæctenus Ptolemæus quibus cautelis
 noti oporteat geographum in regionũ deſcriptione,
 ut ſcilicet

ut scilicet locorum distantias iuxta illam Symmetriam & proportionem quam in terra superficie habent tabulis imponat, nunc docet, ut cauius quaque existat in designandis limitibus regionum & satrapiarum seu prouinciarum atque alijs particularibus locis inserendis, accommodans sese temporibus suis, innitensq; ueris historijs & relinquens ea quae fabulose a quibusdam traduntur. Et quantum terra semper maneat eadem atque in eadem forma & dispositione, quaedam denique regna ac territoria hodie sic sese habeant ut olim, nihilominus temporis successu gradus sunt mutationes in ipsis regnis, territorijs, populis & ciuitatibus. Delentur enim nonnunquam regna aut transferuntur, exurguntque noua, sic multae nationes in unam contrahuntur, aut una in plures segregatur, solitudines sunt habitabiles, & habitabiles rediguntur in solitudinem. Insignia nemora exciduntur & sunt habitatio hominum, ciuitatesque magnae abolentur & oriuntur aliae. Vbi est hodie florentissimum illud Macedoniae regnum, ubi Epiri regnum, ubi Atheniense ubi Lacedaemoniorum caeterarumq; insignium Graeciae ciuitatum imperium? Vbi Carthago, ubi Tyrus, ubi denique Roma cum suo imperio? Et est diuerso uidemus, quomodo solitaria illa, & ut Taciti utar uerbis, squalida & tristis caelo Germania, a Ptolemaei temporibus creuerit incultissimam terram, innumeras habens regiones, urbes & populos. Sic Sarmatiam Europaeam hodie in plurima uidemus paritam regna, ubi olim uix unum fuisse constat. Nam habet Ungariam, Poloniam, Moscouiam, Lithuaniam, &c. Exortum est quoque post Ptolemaei tempora regnum Daniae, regnum Noruegiae atque Sueciae. adinuenta sunt nouae insulae, explorata tota Africa, & ut sciamel dicam, tota facies terrae est inuoluta, aliamq; induit formam. Recte ergo praecipit in hoc capite Ptolemeus, ut in designandis regnis, & in satrapiarum circumscribendis terminis atque in collocandis particularibus locis, utamur eis authoribus qui nostro tempore ueriores extiterunt, aduertentes, quod illorum scriptum ueritati consentiat, quodq; alienum sit a ueritate.

DE GEOGRAPHICA MARINI
enarratione. Cap. VI.



Arinus itaq; Tyrius, nouissimus eorū qui nostro fuerunt tēpore, parti huic summo studio incubuisse uideat.

Patet enim plurimas eū historias euol-

uisse, ultra eas etiam quae prioribus cognite fuerāt temporibus ac scripta ferre omnium qui eum praecessere, diligentissime percepisse. Quoniam ea quae minus decenter, tamen a praefatis illis, quam a semetipso credita fuerāt, decenti primum rectificatione exornauit: quem admodum ex additionibus ipsius emendationis tabulae Geographicae (nam plures sunt) considerare licet. Proinde, si cerneremus, nihil in ultima sua deesse compositione, possemusq; ex solis momentum illis, orbis designatione perficere, nullum ulterius in hac re laborem susciperemus: uerum cum manifeste liqueat, quaedam eum cum minus fide digna perceptione collegisse, sapienter praeterea in descriptionis institutione, nec facilitatis, neq; de dimensionibus debita curam habuisse: iuste moti sumus, ut uiri huius negotium susceptum, quantum opere precium arbitramur, ad rationabiliorē, et utiliorem reduceremus modum. Quod quidem quae succinctius possumus, facere conabimur, considerantes, breuius nos ea, quae ad utraq; speciem conferunt, rationem quaedam consequi posse. Ac primum quidem ab historia initium faciemus, secutum quae existimat ipse, & longitudinem terrae cognite plus ad orientem, latitudinem uero ad meridiem perducere oportere. Deinde forsitan non inepte totius superficiei distantiam, ab ortu occasum usq; longitudinem, eam uero quae est ab arcto, meridiem uersus, latitudinem uocabimus. Quoniam & parallelas, iuxta motum caelestem, eodem appellabimus nomine. Sed & uniuersaliter quidem distantiae maiori, recte longitudo est attribuenda: siquidem plane hoc ab omnibus concessum est, quod orbis terrarum distantia, ab ortu uersus occasum, longe maior existit, quam ea quae a septentrione est ad meridiem.

In caput sextum annot.

Fuerunt multi ante Ptolemaeum qui orbis descriptionem parare tentarunt, & id quidem tunc commodius quam hodie efficere potuerunt, quod tunc imperia latissime paterent, & docti apud cunctas nationes etiam barbaras celebres haberentur, hodie autem apud Turcicam gentem atque

Tartaream, que maiorem orbis occupant partem, nullius sunt precij, quippe qui nullas curant disciplinas, nec licet tuto adire eos: non sic olim, quam non ignoremus in profectiombus militari- bus, multas fuisse descriptas regiones. Itaque inter eos qui ante Ptolemæum scripserunt, Marinus præ cæteris commendatur, quippe qui diligentius alijs in Geographia scripsit, quanquam scripta illius in quibusdam non careant reprehensione. Nam nonnunquam sic semet inuoluit, ut longitudinem pro latitudine & contra latitudinem pro longitudine posuerit. Deinde, quod non docuit, quo pacto orbis descriptio fieri in plano debeat, & tertio longitudinem & aliquando latitudinem maiorem fecerit quam ars ipsa exegerit. Hæc tria conatur Ptolemæus corrigere, adq; in sequentibus libris. Desinit præterea in calce huius capituli longitudinem & latitudinem, asserens terræ spacium, quod ab ortu in occasum porrigitur appellari longitudinem, & quod ab austro in septentrionem uergit uocari latitudinem. Non autem inepte hæc pars que ab ortu ad occasum uergit uocatur longitudo, nam est multo longior ea parte que ab arcto in nothū porrigitur.

Rectificatio distantæ latitudinis terræ cognita, ex apparentibus secundum Marinum. Cap. VII.



PRIMUM igitur latitudinis terminum præsupponit ipse Thylen, sub parallelo, qui borealissimam terræ nobis cognita partem segregat. Parallelo uero hunc demonstrat ab æquinoctiali distare ad summum partibus 63. qualium est circulus meridianus trecentarum sexaginta: stadijs uero milibus triginta, ac insuper mille quingentis, ita, ut pars unâ quingenta ferme comprehendat stadia. Deinde Aethiopum regionem que uocatur Agisymba, & Prassum, promotorium sub eo ponit parallelo, qui australissimum terræ cognita finit terminū, quem etiam sub hyberno ponit tropico: ita ut secundum ipsum, tota orbis latitudo, iuncto tropico hyberno partium fiat octuaginta septem, stadia uero compleat quadraginta & tria milia quingenta. Quinetiam rationabiliter finem australis demonstrare co-

natur, per apparentia quedam, ut ipse putat, necnon per itinera, que & terra & mari historijs sunt prodita: que singula quasi ex transcurso cōsideranda erunt. Sanè in enumeratione apparentiū, cōpositione sua tertia, ita ait: Zodiachus in zona torrida totus sup ipsam apparet, quapropter in ea transmutantur umbræ ac omnia astra occidunt & oriuntur. Sola autem Vrsa minor tota supra terrā apparere incipit, in borealioribus Ocele, stadijs quinque milibus quingentis. Parallelus enim per Ocele partibus eleuat undecim ac quinta duplici. Ab Hipparcho autem traditur, minoris Vrsæ stellā borealissimā, ultimam autem caudæ, à polo distare partibus duodecim, quintisq; duabus. Porro ijs, inquit, q ab æquinoctiali ad æstiuum progrediuntur tropicum, polus borealis temp plus supra horizontē attollit, australis uero, plus sub horizonte deprimitur. Qui uero ab æquinoctiali ad brumalem pergūt tropicū, ijs polus australis supra horizontē eleuat, borealis uero sub horizonte mergitur. Igitur per hæc solū exponit que accidere debet locis, que sub æquinoctiali sunt, uel inter tropicos posita. At qui, si etiā ita se habeat historia, apparentia tamen in locis, æquinoctiali australioribus, nequaquam apposuit, ueluti quæ nā stelle super uertice fiant, in locis illis, que æquinoctiali sunt australiora, aut quātū ad austrū declinēt umbræ meridianę in æquinoctijs, utrumue Vrsę minoris stellæ omnes orient & occidant: ac rursus quæ nā ex ipsis penitus nō appareāt, quū polus australis super horizontē eleuat. In cæteris inde dicit, quedā obseruata esse apparentia, uerū nec illa propositum ullo pacto ostēdere possunt. Ait enim eos, qui ex India in Lymiricē nauigāt (quæadmodū narrat Diodorus Samius in tertio) Taurum in medio habere cœlo, Pleiades uero secundum antennas medias. Qui uero ex Arabia in Azaniam feruntur, nauigationem dirigere ad meridiē, & stellam Canobum, que ibi Equus uocatur,

tatur, estq; australissima. Ceterū astra quędam apud illos apparēt, quę apud nos ne nominant quidē, Canisq; Anticane prior oris et Orion ante cōuersiones æstiuas totus. Ex his igitur stellis apparentibus, quędam manifeste ostendūt, quānā habitationes æquinoctiali sint borealiores, ueluti Taurus & Pliades, quę sup̄ uerticē sūt, nam astra hæc æquinoctiali sunt borealiora, quędam aut̄ nihilō magis borealioribus australiores esse demonstrāt. Canobus enim apparere potest etiā ijs, q̄ longe æstiuo tropico sunt septentrionaliores. Multęq; stellę, quę semper apud nos sub terra sunt, in locis q̄ nobis sunt australiores, ac etiā ijs qui æquinoctiali sunt borealiores, uelut ijs, q̄ circa Meroem habitāt, super terrā fiunt. Quęadmodū Canobus ipse, qui nobis borealioribus hic minime appareret. Et hūc quidē meridionaliores, & nullū aliū, q̄ nobis sit incognitus, Equū uocitant. Adijcit & ipse mathematicis ratiōibus deprehensum esse, Orionem totū ante cōuersiones æstiuas apparere, ijs q̄ sub æquinoctiali habitāt. At canis oriri incipit, priusq; Procanis, ijs qui sub æquinoctiali habitāt, & ab ipsis Syenem usq; ita, ut nec horū quoq; apparētium peculiare existat, ostēdere habitationes aliquas, æquinoctiali esse australiores.

In caput septimum annot.

Adducit Ptolemæus in hoc capite erratum Marini, quod de latitudine & longitudine uniuersali orbis habitabilis posuit, examinātq; ipsum & emendat. Latitudinem orbis habitabilis in utranque æquinoctialis partem supputauit Marinus esse graduum serē 87. constat que id probare per signa cœlitis apparentia & profectiones itinerarias nauigationesq;. Ptolemæus uero ista apparentia taxat, ostenditq; ea esse inefficacia, ad stabilendum propositum Marini. Nam eorum quędam sunt talia, quę indicant habitationem aliquam esse, deuiantem ab æquinoctiali in boream: nonnulla uero talia ut eque septentrionalibus & austrinis, ultra æquinoctialem scilicet & citra, habitantibus congruāt, ac locum aliquem cōmonstrent, qui non minus septentrionalis quā austrinę sit latitudinis. Et ut id magis fiat perspicuum, auctor recenset in

litera cœlestia illa apparentia, &c. Cœlemporium est in Arabia felice, in litore maris rubri sub parallelo undecim gradibus ab equatore distans situm. Ceterum stella ultima cauda ursę minoris, quā Hipparchus scribit suo æuo distisse à polo partibus duodecim, quintis que duabus, hæc non sra ætate distat à polo gradibus quatuor & minutis nouem. Declinat enim ab equatore gradibus 87. & minutis 51. Potest igitur ista uisa minor necum in Oceano, uerum & in locis equatori uicinioribus uideri. Limyrice regio est in India, sita in parte sinuosis Pseudostomum & Barium, habens scilicet in longitudine gradus 118. & in latitudine gradus 15. In ea regione Taurus tenet uerticem capitis sicut & Pliades secundum antennam mediam, id est, mediā nauigantium tenent antennam. Azania regio est in Aethiopia sub Aegypto, sita sub equatore haud procul à mari rubro. Porro Canobus quem nauigantes ex Arabia obseruant, stella est meridionalis primę magnitudinis distans ab equatore gradibus circiter quadraginta nouē que in tota Europa uideri nequit. Nam distat à polo antarctico 41. gradibus: polus autem ille nobis merigitur 47. gradibus, atque ideo astra multa apparent habitantibus ultra equatorem, que apud nos ne nominantur quidem. Ceterum quando Ptolemæus dicit canem priorem oriri anticane, notandum quod per canem hic intelligitur canis maior, qui ab equatore uersus austrum declinat 16. gradibus. Anticane uero est canis minor, qui alio nomine uocatur Algomeisa, distans ab equatore uersus septentrionem gradibus septem. Habitantibus ergo ultra equatorem, canis prior oritur anticane propter obliquitatem horizonis, & quod duodecim gradibus occidentalior est in cœlo anticane. Alij intelligunt per ortus istos egressiones matutinas e radijs solis. Nam Marini tēpore astra hæc erant in tauro & geminis, idco antequam sol canem accedret, mane à radijs egrediebantur, nunc uero secus.

Eadem rectificatio ab emensione itinerum. Cap. VIII.



Roinde in itinerū emensione, dum per terram singulatim profectiōnū cōputat dies, à Lepti magna usque ad regionem Agisymbā, hæc æquinoctiali australiorem esse stadijs quatuor milibus sexcentis octuaginta

octuaginta colligit. Rursusque secundū dies nauigationis per mare, à Ptolemaide, quæ est in Troglodytica, ad Prassum promontorium, æquinoctiali id australius esse colligit, stadijs uiginti & septē milibus octingētis, ita ut et Prassum promontoriū, & Agisymbam regionem, quæ Aethiopū est, & quæ, ipse dicit, necdum Aethiopiam ab austro determinat, ad oppositum eorum producat, qui gelidam inhabitant zonam. Siquidem uiginti septem milia & octingenta stadia, constituunt in æquinoctiali partes quinquaginta quinque & tertias quinque, quot et ab altera æquinoctialis parte distāt, ac sub similis frigiditatis qualitate, Scythæ degūt & Sarmatæ, qui septentrionalia Mæotidis incolunt paludis. Contrahit igitur & ipse numerum expositorū stadiorū in summam dimidio minorem, hoc est, in stadia duodecim milia, quot fermē hylæ malis tropicus distat ab æquinoctiali. Addit & cōtractionis huius solummodo diuersiones à uis rectis, necnō irregularitates itinerum causas esse, omnis potioribus & prōprioribus, ex quibus nō solum diminutio necessaria uidetur, sed etiam ut ad tam paruum redigatur numerū. Primum enim de itinere quo à Garama ad Aethiopiam itur, Septimium Flaccum, ait, qui in Libya militauerat à Garamantibus, ad Aethiopes, quum ad meridiem perrexisset, trium mensium spacio peruenisse: Iulium uero Maternū à Lepti magna, quū Garamantes ex Garama Aethiopes in ualissent, mēsisibus quatuor ad Agisymbam Aethiopū regionem applicuisse, quū iter semper ad meridiem direxisset, quo in loco Rhinoceros congregantur. Quæ utraq; etiam per sese incredibilia sunt, et quia Aethiopes interiores, non tantum à Garamantibus segregantur, ut trimestri distent itinere. Quum iam ipsi potius Aethiopes existant, & eundem quem & illi habeant regem. Et quia penitus ridiculū est, incursionem regis cōtra subditos super unam distantiam solam factam fuisse,

nempe à septentrione ad meridiē: quæ gentes illæ, utrinque, & ad ortū & occasum latissime extendantur, ac nullibi eū moras relatu dignas fecisse. Quæ propter certū est, uiros illos falsa nunciassse, aut sic ad meridiē dixisse, quem admodum indigenæ dicere consueverunt in Austrum, aut in Aphricū, pro certiori, eo quod magis notum est ab utentes.

In Caput octauum annorat.

Voluit Marinus ostendere latitudinem terræ australem terminari sub tropico brumali, conatusque est id probare duabus profectioibus, una terrestri, alia nautica. sed quam inepte id faciat, laudulenter Ptolemæus in hoc capite ostendit, dum Agisymba interioris Aethiopiæ regnum secundum illum computum gelidæ subijceretur zonæ, hoc est, quinquaginta quinque gradibus distaret ab æquatore. Quod autem gelidæ zonæ secundum hanc dimensionem subijceretur, patet ex opposito parallello, qui scilicet quinquaginta quinque gradibus uersus æquilonē ab æquatore distat, cui subijciuntur Scythæ & palus Mæotica. Si itaque Scythæ & Sarmatæ sub Scytharum parallello habitantes, gelidam inhabitant zonam, utique & hi qui uersus austrum quinquagesimo quinto subijciuntur parallello, gelidam inhabitabunt zonam, habebuntque similem aeris qualitatem, quam Scythæ memorati habent. Pari ratione nauigatio illa reprehēditur, quæ iuxta Marini assertionem à Ptolemaide Troglodytica ad Prassum promontorium facta est, & iterum Leptis magna in Africa minore inter duas syrtes locum habet, uocaturque; alio nomine Neapolis, habens in longitudine gradus 42. & in latitudine 31. Garama uero est metropolis Garamantum in Lybia interiori, habens in longitudine gradus 43. & in latitudine 21. distans scilicet decem gradibus à Lepti magna uersus austrum. Ptolemæus Troglodytica est in Aethiopia sub Aegypto, habens in longitudine gradus 66. & in latitudine 16. Agisymba regio est ultra æquatorem, habens in longitudine gradus triginta duos, & in latitudine decem. Prassum promontoriū habet in longitudine gradus 80. et in latitudine meridionali gradus quindecim. Porro cum Marinus absurditatem suam cognouisset, molitus est sic euadere, ut stadiorum multitudinem dimidiaret propter itinerum uarios flexus, sed huius uanitatem resellit Ptolemæus.

Eadem

EADEM RECTIFICATIO
à navigationibus exactis. Cap. IX.

Rostea de navigatione inter Aromata & Raptā, Diogenē quendā ait, qui in Indiā nauigarat, ac secūdo fuerat reuersus, quū prope Aromata nauigasset à Septētrione arreptū esse: quumq; Troglodytiam à dextra habuisset, diebus uiginti quinq; ad paludes, ex quibus Nilus fluit applicuisse, quibus Raptorū promotōriū paululū est Australius. Theophilū autē quendā ex ijs, qui in Azaniā nauigare cōfueuerunt, à Raptis soluisse, ac Austri flatu, die uigesimo ad Aromata peruenisse. Verū neuter horum, quot dierū nauigatio illa esset, aperuit, sed Theophilus se die uigesimo illac applicuisse, Diogenes uero dieb. 25. Troglodyticā, præternauigasse dixit, solū referētes quot diebus nauigassent, minime autē aduertentes, quot dierū nauigatio illa, propter uentorū in tāto tempore irregularitatē & immutationem esset, neq; utrū tota nauigatio illa ad septētrionē, aut meridiē facta fuisset. Verū Diogenes se tantū septētrione impulsus esse. Theophilus autē solū astro nauigasse retulit: reliquā autē nauigationē qd eundē semp tenorē seruauerit, neuter dixit. Quod enim naues ille tot diebus, eodem fuerint impulsæ uēto, haudquaq; est credibile: ac ideo distantia eam, q̄ Diogenes inter Aromata & paludes, quibus Raptū p̄montoriū australius existit, 25. emensus est dieb. Theophilus à Raptis ad Aromata, lōgē maiore 20. dieb. exegit. Theophilusq; dici ac noctis nauigationem mille esse stadia supposuit: cui rei licet ipse astipulet, ait tamē nauigationem eā, quē à Raptis ad Prassum p̄montoriū ac multorū est dierū, 5000. tātum à Dioscoro stadiorū supponi: quū facile, ut par est, uēti sub æquinoctiali mutantē, ac ideo secundum ipsum etiā solis trāsitus ad obliqua celeriores ponūt. Ob hęc igit magis decuisset, ut relatæ dferri multitudini, fidē haud uerēstificasset. Et ideo etiā, qd omnium manifestissimū

est, qd Aethiopes & Rhinocerotū conuentū ex opposito gelidē cōstituit zone, quū ratio ipsa dicitur omnia, quę sub eadē aëris qualitate posita sūt esse similia, siue plātę sint, seu animalia, imitariq; similitudines cœli, quę sub eisdē sunt parallelis, aut illis q̄ æqualiter ab utroq; distāt polo. Quapropter Marinus, solū usq; ad tropicū hybernū con traxit distantia, nulla rationabili causa de contractionis quantitate reddita. Quod si quis & dierū numerū & seriē acceptaret peragratiōnū, quę admodū ipse fecit, hęcq; seruaret, quantitatē solū diurnorū stadiorū præter modū & consuetudinē minueret, anteq; terminus ad eū perueniret parallelū, ad quē ipse uenire censet oportere. Atqui cōtrariū potius sequi deberet. Nempe ut possibilitati diurnę peregrinatiōis crederetur, tenori autē perpetuo tam iuxta æqualitatē, q̄ secundū positionē, minime fides adhiberet, tanq; impossibile existat, ut distantia inquisita p̄ hęc accipi ualeat, aut illud solū, qd eo maior sūt at sub æquinoctiali: uerū rectius ab ali quo eorū quę manifestius apparēt, deprehēdi potuisset, tale eū lōgē fuisset certius, si quis magis mathematicalius cōsiderasset, quę regionibus illis acciderē solēt. Verū cū historia talia p̄stare nequeat, reliquū est, ut à simplicioribus plenius cōsideret rationabile quātitatis ultra æquinoctialē egressionis. At illa p̄ formas & colores animalium, quę in locis illis sunt, percipi potest. Vnde sequit, parallelū p̄ Agilymbā regionē, quę sine cōtrouersia Aethiopū est, nequaq; ad hybernū usq; p̄tingere tropicum, sed citra æquinoctialē potius terminare, nō enim apud nos in oppositis locis, hoc est, sub tropico estiuo: homines iam Aethiopū colores habēt, neq; Rhinoceroses sunt, aut elephātes, sed in haud multū illis australioribus modice existunt nigri. Quemadmodū quī intra Syenē triginta habitāt schoenis, qualesq; sunt Garamantes, quos Marinus ob hanc causam, nequaquā sub tropico estiuo, neque eo horealiores.

sed

sed prorsus australiores sedes habere, inquit, in locis uero circa Meroë, iam satis colore sunt nigri, & primum Aethiopes meri, ibiq; elephantum ac mirabiliorum animalium pascentur genus.

In Caput nonum annot.

Improbatis terrestribus projectionibus reprehendit hic author maritimas projectiones, ex quibus Marinus putauit finem totius Australis latitudinis subiectum brumali tropico. Vnam harum nauigationum dicit Diogenem quendam fecisse ab Aromatis ad Rhaptum promontorium 25. diebus Aquilone spirante, alterum uero dicit Theophilum quendam consecisse à Rhapto ad Aromata 20. diebus austro flante. Sed ex his nauigationibus Marinus non potuit certo deprehendere Agisymbæ regionis & Rhapti promontorii recessum seu distantiam ab æquinoctiali, cum non constituerit in quam mundi inclinationem cuiuslibet diei nauigatio facta existerit, neque credendum sit Diogenem eodem semper Aquilone fuisse impulsam, aut Theophilum unico Austri statu reductum. Ad dicitur & tertia cuiusdam Dioscori à Rhaptis ad Prassum promontorium nauigatio, quæ quinque tantum milium stadiorum supponitur, multis autem diebus impletam ait Marinus ob lentam uentorum spirationem, quæ sub æquinoctiali solisq; obliquatione fieri cõsuevit. Siquidem uenti sub æquatore sunt tenues & facile mutabiles, quod solis uirtus uapores & exalationes consumat, in frigidis uero & montuosis locis ex materie multitudine uehementiores status procreantur, unde cõstat uelociorem esse nauigationem ad æquinoctialem quam ab æquinoctiali. Ex his itaq; nauigationum diuersi tãtib; Ptolemæus infert Marinum non debuisse credere expositarum nauigationum diebus, ut eisdem moueretur, Prassum promontorium Agisymbæq; regionem brumali subiecta tropico. Subdit proinde Ptolemæus causam, ob quam Marinus prædictarum nauigationum spacia contraxerit usque ad brumalem tropicũ. Nam si eas longius ab æquatore mouisset, coactus fuisset asserere, Agisymbæ regionem atque Prassum promontorium, in quibus Aethiopes habitant, elephantès que pascentur & rhinocerotum conuentus existit, gelidæ zonæ supponi, quæ sub opposita zona à tropico scilicet æstiuo in septentrionem uergente, nusquam reperiuntur. Necessè enim uidetur, ut sub oppositis parallelis similes animantes, similiaq; plantarum genera pro simili aëris habitudine inueniantur.

Resugiendum ergo est, quando certa ratio regionis alicuius haberi nequit, ad habitudines proprietatemq; regionum atque locorum, nempe ad formas & colores hominum atque uaria genera animalium in eisdem locis morantium. Ex his enim coniecturare licet, locorum ac regionum positiones respectu æquatoris. Et in hunc modum probari potest, Agisymbam interiorum Aethiopum regnum, cuidam subijci parallelo, qui æquinoctiali propinquior existat quam hybernus tropicus, cui eisdem supponi Aethiopes credere par non est. Nam sub opposito parallelo, hoc est, sub æstiuo tropico, non sunt tam nigri homines quam Aethiopes, neque rhinoceros aut elephantès, sed à Syene uersus æquinoctialem schœnis, id est, finibus triginta, & prope Meroën primum excelenter nigricantes inueniuntur Aethiopes & elephantès. Notandum hic, schœnem triginta continere stadia, quam mensuram Herodotus Parasangem appellat, & est paruum miliare Germanicum. Aromata promontorium & ciuitas est Aethiopiæ sub Aegypto, habens in longitudine gradus 83. & in latitudine gradus 6. uel, ut infra dicitur, gradus. 4. & minuta 15.

QVOD NON OPORTEAT

Aethiopes supponere meridionaliores, quam sit parallelus oppositus per Meroëm. Cap. X.



Vapropter bene habet usque huc, id est, Aethiopes usque, quemadmodum nobis traditio historiz de monstruosis, quæ in illis degunt oris explicat, constatq; Agisymbæ regionem, et Prassum promontorium, cum ijs quæ eidem subiacent parallelo, describendam esse, sub eo fermè, qui ipsi opponitur per Meroëm, hoc est, qui ab æquinoctiali meridiem uersus distat partibus æqualibus sedecim ac tertia unà cum duodecima, stadijs uero octo milibus ac ducentis ferè. Ita ut si tota latitudo exactius colligatur, partes sint nouem & septuaginta, tertia unà cum duodecima, uel integræ octuaginta, stadia uero milia quadraginta. Credendum præterea, distantiam eam, quæ est inter magnam Leptim & Garamam, quemadmodum & Flaccus & Maternus supposuerunt

posuerūt, stadiorū esse quinq; milium quadringentorum. Siquidem uiginti dies secūdi sunt itineris, plus quā pri mi abbreviati, tam ad meridiem quā ad septentriones, quum primum pro pter diuersiones dierū sit triginta: nam & stadiorum numerum dierum unius cuiusq; eos qui loca illa peragrarūt, se pissime annotasse ferunt, non solum quia ita commodum, sed & propter equationum distantias necessarium fue rit. Proinde quemadmodum de uis magnis & raris dubitare oportet, præcipue ubi distantia emensæ haud concordant, ita de non magnis, sed sæpius & à multis peragrantibus unanimiter relatis, credere decet.

In capite decimum annor.

Ponit Ptolemæus in hoc capite propriam sententiā super uniuersalis latitudinis termino, quem apud Agisymbam regionem & Prassium promontorium constituit, asserens loca illa non sub tropico brumali poni, sed sub parallelo, qui opponitur parallelo ducto per Meroën, id est, qui distat ab æquinoctiali gradibus 16. & minutis 25. que faciunt stadia octo milia & ducenta. Concludit tandē, uniuersam cogniti orbis latitudinem non esse 87. graduum aut stadiorum 43500. ut Marinus sensit, sed 80. tantū graduum et stadiorum 40000.

DE IIS QUAE AD LONGI tudinem orbis non recte à Marino sunt excogitata. Cap. XI.



Igitur ex his nobis plane factum est perspicuum, quantum orbis latitudo extendi possit: longitudinem uero Marinus contineri facit sub duobus meridianis, qui interualla horaria determināt quindecim: nobis uero uidetur & ea quoq; distantia mensuratio plus extendi ad ortum quā oporteat, etenim si hic quoque cōtractio facta fuerit rationalis, tota longitudo nō integris duodecim interuallis horarijs cōstabit: quum insulæ Fortunatæ occidentālissimo termino constituātur æquales, orientali autē immanissimæ partes Seræ, ac Sinæ, nec non Cattigaræ. Porro in distantia, que

est ab insulis Fortunatis ad Euphratis transitum, per Hieropolim, si parallelus, qui per Rhodum est, obseruetur, quadrabit numerus stadiorum per singula loca ab ipso relatus, nam id ex frequentī itineris usu cōpertum est. Quinetiam si ex maioribus ratiocinatum fuerit distantijs, apparebit, eum in rectificatione illius, quod propter diuerticula & profectionum redūdabat irregularitates, debitum assequutū esse. Sed & in hoc quoque recte sentit, partē unā qualium est circulus maximus tricentorū sexaginta, quingenta in terra cōstituiere stadia, id enim cōfessis dimensionibus cōsonū existit. Circumferentiam autē ipsi similem, paralleli eius, qui per Rhodum transit, hoc est, qui ab æquinoctiali abest partib. triginta sex, quadringenta ferè comprehendere stadia, nam id quod iuxta consentaneam parallelorum rationem superat, quū in exactiori deprehensione modicum existat, obmittendum est. Ceterum distantiam eā, que à prædicto Euphratis transitu, usq; ad turrim est lapideam, ac per ipsum esse colligit Schoenorum octingentorum septuaginta sex, stadiorum uero uiginti & sex milium necnon ducentorū octuaginta: eam præterea quā ipse à lapidea turri, usq; ad Seras, quæ Serū est metropolis, uix septimestris, esse, stadiorū aut triginta sex milium & ducentorum asserit: utranq; tanquam sub eodem parallelo, secūdem institutum nostrum, in debitum cōtrahemus rectificationem. Quandoquidem constat, eum in ambobus itineribus nequaquam minuisse id quod propter diuerticula superabundabat: quin in secundo etiam itinere in eosdem incidisse errores, quibus & in itinere à Garamantibus usq; ad regionem Agisymbam, lapsus est. Nam & ibi quoque collectū stadiorum numerum mensum quatuor, & dierū quatuordecim plus quā in dimidiam partem cōtrahere fuit cōactus. Quum incredibile sit, tam lōgo tempore continuam peregrinationem factā fuisse, ut rationaliter spacium

septem mensium attingere potuisset, & multo magis quam in itinere à Garamātibus, nā illud à regionis illius Rege, cum providentia, ut par erat, & nō fortuito peragrari potuit, sed et perpetua ibi fuit trāquillitas: uia autem quæ est à turri lapidea ad Seras usq; uehementissimis obnoxia est tēpestatibus. Nam ex ijs, quæ ipse supponit parallelis, illis qui per Hellepontū & Byzantium trāscūt subiecta est. Quapropter multas etiā in eūdo moras accidere necesse fuit. Nam & per negotiatiōis occasione cognita est. Refert enim Marinum quendā, qui & Titianus uocabatur, uirū Macedonē, ac patre mercatore natū, dimensionē hanc cōscripsisse, licet ipse nunquā ad Seras accessisset, sed solum quosdā illac misisset. At qui et ipse Marinus mercatorū historijs nequæq; fidem adhibere uidet. Nam Philemonis relationi, qua longitudinē insulæ Hyberniæ ab ortu occasum usq; uiginti dierū esse tradidit, haud quaquā astipulat, quoniā uidebat hoc à mercatoribus percepisse, q̄s mercatura occupatos, ueritatis indagatiōnē haud curare ait: quin sepius distātiā arrogātī quadā iactatione augere. Proinde de peregrinatione ista mensurā septem, nil aliud memoratu dignum, quam quāta fuerit, ab ijs, qui illam exegerant, relatum esse, monstro simile, ob temporis prolixitatem esse uidetur.

In caput undecimum annot.

Orbis cognitā longitudinē, quam Marinus posuerat 225. graduum ab insulis fortunatis usq; ad Seras, Ptolemaus in hoc capite corrigi, contra hūcq; totam hāc longitudinē in duodecim horarū interualla, hoc est, in 180. gradus. Interuallum uero quod est à memoratis insulis usque ad Hierapolim urbem iuxta Euphraten sub parallelo Rhodiā no sitam, dicit recte numeratum à Marino, distāre q; ab æquatore in septentrionem gradibus 36. Consentit enim interuallum illud breuioribus & particularibus locorum distantijs, per stadiorum multitudines ab eodem Marino explicatis. Siquidem particularia illa interualla perpetuis fuerunt peragrata itineribus. Constat etiam ab eodem Marino fuisse obseruatam rectam rationem partium

paralleli per Rhodum, ad similes sectiones meridiani uel æquinoctialis. Nam qualium meridians circulus existit 360. talium partium unam super terram subiecit stadiorum quingentorum, similem quoque partium unius circumferentiā in parallelo Rhodiano, qui ab æquatore distat gradibus 36. supposuit prope stadiorum quadringentorū. Et si talis peripheria unius gradus pro ratione paralleli per Rhodū ducti ad meridianū collati p̄ auxilio sit maior quam 400. stadiorum, hæc tamen superatio cū sit penē insensibilis, recte uidetur à Marino prætermissa. Post hæc Ptolemaus taxat duas distātiās à Marino signatas, quarum una à memorata Hierapoli usq; ad lapideam turrim complectitur sunt 876. seu stadia 26280. altera uero ab eadem turre usq; ad Seram orientis terminum continet uiam septem mensium stadiorū uero 35200. Ceterum turris lapidea est in Saca regione, poniturq; à Ptolem. in septima Asiæ tabula.

Emendatio longitudinis terræ cognitæ à peregrinatoribus. Cap. XI.



Propter hec itaq; & quia iter non sub uno sit parallelo, sed turris lapidea posita sit circa eū, q̄ per hyzantiū, Seræ aut magis australes, sub eo, q̄ p̄ Hellepōtū scribitur rationale uisum fuisset, & hic quoq; multitudinē stadiorū, quæ ex septemftri collecta est itinere, triginta sex milia ac ducentorū, minus q̄ in semillem diminuere. Ceterū in dimidiū, tanq; plenioris deprehensionis gratia tantum cōtrahunt, ita, ut exposita distātia esse cōpoteat stadiorū decē & octo milium, ac centū, nec nō quartæ unius, partii uero quadraginta quinq; ac quarta una. Et enim absurdū esset, & satis à ratiōe alienū, ut q̄s in utraq; uia tantā supponeret diminutionē, ac in illa ab Garamātibus. Quia argumenta resisterēt, hoc est, p̄pter differentias animalium quæ per Agitum bā sunt regionē, ac loca naturalia trāscendere nequeūt, ipsius sequeretur opinione: in illa tamē uia, quæ est à turri lapidea, ea quæ ratiōi sunt cōsona acceptare nolet, quā ibi nullū tale esset argumentū, ex q̄ simile qd sequeretur. Sed p̄ totā distātiā, siue ea maior existeret siue minor, similem esse cœli qualitatem contenderet,

contenderet, ac si quis nequaquam recte per modum philosophiæ peculiare coniectare posset, nisi in his, quæ penitus manifesta essent. Proinde distantia prior, ea inquam, quæ ab Euphrate ad lapideam est turrim, octingentorum septuaginta sex schoenorum, propter uiarum diuerticulum, ad octingentos schoenos tantum, stadia uero uiginti quatuor milia contra henda est. Credat enim ei, quod in continentate illa, & per partes commensuratas, iamque peragratas, ueram assequutus sit dimensionem, quod uero diuerticula habeat plurima, ex his manifestum est, quæ Marinus ipse supponit. Concedat enim uiam, quæ ab Euphratis tractu per Hierapolim est ad Tigrim, & inde per Garameos Assyriæ, & mediæ in Ecbatanas, et portas Calpias, per Parthiamque in Hecatonpylum, incidere circa parallelum, qui per Rhodum transit: nam ille secundum ipsum etiam per dictas scribitur regiones. Viâ tamē quæ ab Hecatonpylo in Hyrcaniam ciuitatem ducit ad septentrionem declinare necesse est, quum Hyrcania ciuitas, quodammodo in medio posita sit paralleli, qui per Smyrnam, & eius qui per Hellepontum est. Quapropter is qui Smyrnâ transit, super ipsam Hyrcaniam regionem scribendus est, qui uero per Hellepontum, per partes australes maris Hyrcani, quæ pariter septentrionaliores sunt, quam eiusdem nominis ciuitas. Rursus uia ab hac in Maritaniam Antiochiâ per Ariam, primo quidem ab Aria, quæ sub eodem parallelo sita est, qui per Caspias transit portas, ad meridiem declinat: inde ad Arctos, quum Antiochia illa collocata sit sub parallelo, qui per Hellepontum transit, à qua, uia quæ ad Bactra ducit, pertendit ad ortum: quæ uero inde sequitur ad ascensum regionis motanæ Comædorū ad septentriones. At illa, quæ per montana ipsa est, usque ad uallem, quæ cæpestris excipit, ad meridiem redit. Siquidem Borealia & occidentalissima motanæ regionis, ubi est ascensus, sub eo parallelo ponit, qui per Byzantium transit. Australia autem, & quæ ad ortum uergunt, sub eo qui per

Hellepontum. Quapropter illam tradit reciprocam esse, ita ut modo ad ortum uergat, mox & ad austrum. Inde uiam, quæ ad turrim usque est lapideam schoenorum quinquaginta ad arctos declinare par est. Etenim uallem, inquit, ascendentes lapidea excipit turris, à qua montes qui ad ortum tendunt, monti coniungit Imao, qui à Palimbrotis insurgit ad Arctum. Si igitur partibus sexaginta, quæ ex uiginti quatuor milibus colliguntur stadiis, quot à turri lapidea usque ad Seras sunt, partes adiciantur quadraginta quinque & quarta, interstitium ab Euphrate ad Seras usque per Rhodum parallelum partium erit centum quinque & quartæ unius. Quinetiam ex his quæ ipse per particularem stadiorum numerum, tanquam sub eodem parallelo supponit colligitur distantiam, quæ est à meridiano insularum Fortunatarum usque ad Sacrum Hispaniæ promontorium, partium esse duarum & semis. Hinc ad Batis ostia, & Calpem utrinque pariter partes duas & semissem: quæ uero sequitur ab ostiis Bætis Carallim usque Sardinie, partes esse quinque & uiginti. A Carallis autem in Lilybæum Siciliæ quatuor & semissem: ac inde ad Pachynum tres, rursusque à Pachyno in Tenarum Laconicæ partes decem. Inde Rhodum octo & quartam, à Rhodo uero ad Issum undecim cum quarta. Ab Issa autem ad Euphraten duas ac semissem, ita ut tota hæc distantia partium esse septuaginta duarum colligatur. Longitudo uero totius terre cognita à meridiano per insulas Fortunatas, usque ad Seras partium centum 70. septem cum quarta una.

In caput duodecimum annot.

In hoc duodecimo capite Ptolemæus examinat distantiam itineris, quæ est à Lapidea turri usque ad Seras, quæ Marinus posuerat 36200. stadiorum, inuenitque eam duntaxat existere 22625. stadiorum, quæ faciunt gradus 45. & quartam unam, respondentibus scilicet uni gradui stadiis quingentis. Porro iter illud consociendum est sub parallelo Byzantino: iter autem quod est à Turri ad Seras, sub parallelo Hellepontio est faciendum. Discutit proinde

*Ptolemaeus similitudinem illā, qua Marinus compa-
rauit uia à Lapidea turri ad eam que à Garamanti-
bus ad Agisymbam regionē porrigitur. Prioris de-
inde uie distantiā ab Euphrate ad Lapideā turrim
que subiectum sinum 875. in 800. tātum sunt
coegit, suā in stadia 24000. & i. uisus contractio-
nis assignat rationem, nempe particularium uiarū
diuerticula, quae sigillatim enumerat. Postea eadē
24000 stadia conuertit in gradus 60. cedenti-
bus uni gradui sub parallelo Rhodiano stadijs quā-
dringentis. Ex quibus tanāem infert, longitudi-
nem inter Euphraten & Seram esse graduum 105.
& quarti Tostrimo per particularia locorum in-
terstitia colligi longitudinem à Fortunatis insulis
usq; ad Euphraten esse graduum 72. unde conclu-
dit uniuersam cognūe terrae lōgitudinem esse gra-
duum 177. & quarti.*

EADEM EMENDATIO A
nauigationibus. Cap. XIII.



PRoinde quis talē esse lon-
gitudinem etiam cōiecta-
re posset p̄ interualla, que
iple in nauigatione ponit
ab India, usque ad sinum
Dinarum & Cattigarorum, si nauiga-
tiones secundū sinuationes et irregulari-
tates, necnon positiones cōsideraret,
iuxta appropinquationē, adiectionū.
Etenim a promontorio, qd post Col-
chicū est sinum, Corycū uocat, Argari
cum sinū suscipi ait, q usq; ad Cururā
ciuitatē tria milia et quadringenta con-
tineat stadia: Coryncū Cururē ciuita-
tem, quasi à Borea sitam esse. Colligi-
tur ergo transfretationem hanc, si ter-
tia pars iuxta consequens Gāgetici si-
nus fuerit subducta, duorum miliū ac
triginta ferē stadiorū, unā cum cursus
ināqualitate existere, à quibus si conti-
nuitatis gratia iterum pars tertia dem-
pta fuerit, stadia mille trecenta ac quin-
quaginta semē deprehendē, iuxta
positionē ad Boreā: quod spacium si
ad parallelā æquinoctialis lineā, & tan-
quā ad Apilotem traductū fuerit, per
diminutionem medietatis cōgruenter
intercepto angulo, distantiam, quae in-
ter duos meridianos est habebimus, et
eius quae per Cory promontorium, &
quae per Cururā est ciuitatē: stadiorum

quidē sexcentorū septuaginta quinq;
partis uero unius ferē cum tertia: pro-
pterea quod paralleli per loca hae nil
nota dignū à maximo differāt circulo.
Rursus nauigatio à Curura ciuitate in-
quit, ad hybernū solis est ortū, Paluras
usq; stadiorum nouē milium quadrin-
gentorū quinquaginta: à quibus si ob
cursus irregularitatē tertiā illā pariter
detraxerimus partē, distantiā, quae ex
continuitate conflatur, & quasi uersus
Eurum tendit, habebimus, stadiorum,
ferē sex milium trecentorum. Porro s̄
ab his quoq; sextam dempserimus par-
tem, ut distantiā ad lineā parallelā æqui-
noctialis redigat, meridianorū quoq;
liorum distantiā inueniemus, stadiorum
esse quinq; milium ducentorum quin-
quaginta, partium uero decē & semis.
Inde uero sinum Gangeticum esse po-
nit, stadiorum decem & nouem miliū,
enauigationem uero illorū, à Paluris
ad Sada milia tredecim, quasi ad or-
tum æquinoctialē. Quapropter tertia
tantū pars spacij huius, ppter nauigati-
onis irregularitatē detrahenda est, ita
ut & horum meridianorū distantiā esse
relinquat, stadiorū octo miliū sexcen-
torum septuaginta, partiū uero decem
& septem cum tertia una. Reliquā ue-
ro nauigationē à Sada usq; ad ciuitatē
Tamalam stadiorū esse facit triū miliū
ac quingentorū, quasi ad ortum hyber-
nū: à quibus si iterū tertiā deduxerimus
partem habebimus cursus cōtinui, sta-
dia duo milia trecenta triginta, q si ob
inclinatōnē ad Eurū sextā etiā depse-
rimus partē, expositorū quoq; meridi-
anorum inueniemus distantiā, stadiorū
esse mille noningentorū & quadragin-
ta, partiū uero trium ferē necnō semis
& tertię. Deinde trās fretationē à Ta-
mala, ad Cherfonesum aureā, stadiorū
esse ponit, mille sexcentorum quasi rur-
sus ad ortum hybernū, ita ut si ibi q;
similes auferant partes, relinquat di-
stantiam meridianorū stadiorū esse no-
ningentorū, partis uero unius, cū quin-
tis quatuor. Distantiā autem, quae à Co-
ry promontorio, ad aureā usq; est Cher-
fonesum

sonesum, partiū esse colligatur triginta quatuor cum quintis quatuor.

In caput decimum tertium annot.

Confirmat Ptolemæus hoc capite atque sequentis supradictam terræ longitudinem, colligens scilicet ex quinque particularibus distantijs 34. gradus ac quatuor quintas, hoc est 48. minuta. Colligit autem sic. Deprehensum est ex nauigationibus à Cory promontorio usque ad Cururam ciuitatem esse gradum unū & 20. minuta. A Curura ad Paluras gradus decē & minuta 30. Ex Paluris ad Gangeticum sinum gradus 17. et minuta 20. Inde, à Sada scilicet ad Tamalam ciuitatem gradus 3. et minuta 50. A Tamala ad Chersonesum aureā gradum unum atq; minuta 48. Quibus omnibus simul aggregatis, prodit longitudo inter Cory et auream peninsula m, nempe gradus 34. & minuta 47. Est autem Cory promōtorium in India intra Gangem, habetq; in longitudine gradus 124. minuta 40. & in latitudine gradus 13. & minuta 40. Vide in decima Asiæ tabula. In eadem tabula inuenies Palurā ciuitatē, habetq; in longitudo gradus 136. minuta 40. & in latitudine gradus 11. minuta 30. Sada uero ciuitatē inuenies in undecima Asiæ tabula, in sinu Gangetico, habetq; in longitudine gradus 154. minut. 20. & in latitudine gradus 11. minuta 20. Inuenies deniq; ibi fluuium Tamalam sed non ciuitatem, ac deinde auream Chersonesum.

De nauigatione à Chersoneso aurea ad Cattigara. Cap. XIII.



Aeterū stadiorū numerū eius nauigatiōis, quæ est ab aurea Chersoneso ad Cattigara, Marinus haud explicat: refert autē Alexandrū scripsisse terrā inde cōtrariam esse meridiei, et qui iuxta illā nauigant diebus uiginti applicare ad ciuitatem Zabas: à Zabis uero nauigātes ad austrū, magisq; in læuam, diebus aliquot Cattigara excipere. Adauget igitur distantiam expositā, dies aliquot pro multis excipiēs: nā propter multitudinē, inquit, eos haud esse cōprehensos numero, qd ego quidem ridiculū censeo: quis enim dierū numerus infinitus erit, etiā si totius terræ peragrata ambitum cōtineat: aut quid prohibebat Alexandrū pro quibusdā dicere multos: quæ

admodū Dioscorū retulisse, inquit, nauigationē à Raptis ad Prassum multorum esse dierū. At quæ ratio abslius est, ut quis dies aliquot pro paucis intelligat, nā talem dicendi modū reprehendere cōsueuimus. Verū ne & nos quoque multitudinem aliquā propositam, ad simplices tantū cōiecturas adaptare uideamur, assumamus nauigationem à Chersoneso aurea usq; ad Cattigaras ex uiginti dieb. qui ad Zabam, nec nō ex alijs quibusdam qui ad Cattigara sunt cōpositam, quemadmodum & nauigatio illa ab Aromatis ad Prassum promōtorij, quæ & ipsa ex pari dierū numero uiginti, ad Rapta cōposita est secundū Theophilum, & ex alijs multis, quæ secundum Dioscorum sunt ad Prassum, ut & Marīnum pariter imitemur, qui dies aliquot cōparat multis. Postquā igitur per certas ratioēs, nec nō ex apparentibus ipsis ostendimus Prassum esse sub parallelo, q ab æquinoctiali abest, meridiem uerlus partib, sedecim tertia una et duodecima, parallelusq; qui per Aromata trāsīt, ab æquinoctiali uersus septētriones partibus distet quatuor & quarta, ita ut si tota distantia, quæ ab Aromatis est ad Prassum, in unū cōtrahat, partiū uiginti & tertiarū duarū esse colligat: forsitan nō inepte totidē ab aureo Chersoneso ad Zabas ponemus, ac inde ad Cattigara. Porrò distantiam, quæ est ab Chersoneso aurea ad Zabas, imminuere haud oportet, quoniā æquinoctiali parallela existit, & quia regio intermedia meridiano extendit cōtraria: at etiam distantia, quæ est à Zabis ad Cattigara, quia nauigatio uergit ad austrū & ad ortū, cōtrahere decet, ut positionē, quæ æquinoctiali est parallela, capiamus. Si itaq; dimidium partium, utriq; attribuamus distantie, propter incertū eorum excessum & a partib, quæ à Zabis ad Cattigara sunt decem cum una tertia, iterū tertiam partem, propter inclinatiōem detraxerimus, habebimus distantiam quoque ab aurea Chersoneso ad Cattigaram, positione sua, quasi æquinoctiali

Etiali parallelam, partiū decē & septē cum sexta quasi. Atqui ostensum est, distantiam à Cory promontorio, usq; ad aureā Chersonesum, partiū esse triginta quatuor & quatuor quintorū: tota igitur distātia, quæ est à Cory Cattigarā usq;, partiū ferme quinquaginta duarū esse colligitur. Verum meridianus, qui & per Indi fluminis principia paulo secundū Marinum occidentālior est boreali Taprobanes promōtorio, qd ex opposito Cory sitū est: at Taprobane distat à meridiano, q p Batis fluminis est ostia, horarijs interstitijs octo, partib. uero centū uiginti, meridianus uero ille q p Batis trāsit ostia, ab eo q per Fortunatas est insulas, partibus quinque: ita ut meridianus per Cory à Fortunatis distet insulis paulo plus partib. centum uiginti quinque: qui uero per Cattigarā ab eo, q per Fortunatas transit insulas ad illud idem promontorium paulo plus partib. cētum septuaginta septem, secundum eādem ferme distātiā partium, quæ per Rhodiensem colligunt parallelum. Sed supponatur totā lōgitudinem usq; ad Sinarū metropolim partiū esse integrorum centum octuaginta, horarum uero duodecim, quoniam omnes cōsentiant eam Cattigaris orientaliore esse, colligent per Rhodiensem lōgitudinē stadia septuaginta duo millia ferme.

In caput decimum quartum annot.

Capite precedenti inuestigauit Ptolemæus lōgitudinē inter Cory promontoriū et aureā Chersonesum interceptā, hic demonstrat quāta sit distātia ab aurea peninsula usq; ad Sinarū metropolim, colligunt gradus 17. & minuta 10. sumpta uidelet nauigationē ab aurea peninsula usq; ad Cattigarā, quæ statio est Sinarū habes in longitudine gradus 177. & in latitudine australi gradus 8. atq; dimidiū. Et ut hoc lōgitudinis interuallū clarius pateat, reiecta inepta traditione Marini, cōparat distātiā nauigationē duabus alijs, quarū alterā ab Aromatis ad Rhapta, alterā à Rhaptis usq; ad Prasum promontoriū saciam supra capite 8. demonstrauit. Hac itaq; comparatione infert, parallelam æquinoctiali longitudinem ab aurea Chersoneso usq; ad Cattigarā esse propē gradū 17. & minū

torū 10. Post hæc concludit longitudinis differentiam à Cory promontorio usq; ad auream peninsulam ferē gradū 52. atq; uniuersalem cognūz terræ longitudinem continere 180. gradus, uel 12. hora: nam interualla. Porro Zabē ciuitas est Indiæ maritima, habes in longitudine gradus 168. minuta 20. & in latitudine septent. gradus 4. min. 45. Aromata emporium, habent in longitudine gradus 83. in latitudine 6.

DE IIS QUAE IN PARTI
culari expositione Marini differant. Cap. XV.



Titur distancias uniuersaliter in tantum contraximus, & longitudinis ad ortū, & latitudinis ad meridiē, propter causas expositas. Ceterum & particulariter ciuitatum positiōes multoties emendatione dignas putamus, in quibus pugnantes, aut non cōsequentes expositiones fecit, propter cōpositiones diffusas & uarias, diuersis editas cōmentarijs, quemadmodum in ijs quæ opposita esse credit. Nam Tarracone ait ex opposito luxæ Cæsareæ sitam esse, meridianū per hanc & montes Pyrenæos scribens, qui tamen non parum Tarracone sunt orientaliore: Pachynūq; Leptimagnæ, ac Thegnis Himerā opponit, distātia à Pachyno ad Himerā quasi stadiorū quadringētorum collecta: ea uero quæ à Lepti ad Thegnas est, supra mille quingētorum, quemadmodum ex ijs patet, quæ Timosthenes scribit: rursusq; Tergestum Rauēnē opponi inquit, & ab intimo sinu Adriæ, qui iuxta Tiliauemptū est fluuiū Tergestū abesse uersus ortū æstiuum stadia quadringēta, Rauennam uero ad hybernū ortū stadijs mille. Similiter Chzlidonæas refert Canobo oppositas esse, Acamataq; Papho, Paphū autem Sebennito: uerū distātia, quæ ab ipso à Chzlidonæis in Acamantam mille stadiorū, necnon quæ à Canobo in Sebennitum, à Timosthenē ducentorum nonaginta esse ponitur, si sub eisdē iaceret meridianis, longē maior esse deberet, quoniam maioris paralleli subtendit circūferētiā.

Rursus

Rurfus Pisam à Rauēna Libonotum uerfus distare ait stadijs septingentis, per diuisionē tamē climatum, necnon hōrariū interuallorū, Pisam quīdem in tertio interstitio horario ponit, Rauennā uero in quarto, quin & quū Nouimagiū Britānia australius esse dicit miliaribus quinquaginta nouē, Borealius tamen per climata ostendit. Arhum quoque ordinans sub parallelo, qui per Hellepontū trāsīt. Amphipolim tamen & loca circūiecta, super Athū & Strymonis ostia sita, in quarto climate, ac infra Hellepontū ponit. Si militer quum Thracia serē tota sub parallelo qui per Byzantiū trāsīt posita sit, uniuersas tamen ciuitates eius mediterraneas, in climate quod supra hūc parallelū est, cōstituit. Quinetiā Trapezuntem, inquit, statuemus sub parallelo qui per Bizantiū trāsīt, Sataliaque Armeniæ ostendens à Trapezunte abesse meridie uerfus, miliaribus sexaginta, secundum tamē parallelorū descriptionem, eū, qui per Byzantiū trāsīt, per Satalia, & non per Trapezuntem ducit. Sed et Nilum fluuium se ueritati consonum, descripturum inquit, ex quo primum à meridie ad arctos usque Meroē accedere uideat, pariter et Aromatū nauigationem ad paludes, ex quibus Nilus fluit, Aparctia perfici. Verūtamen Aromata orientalia sunt quā Meroē: nam & Ptolemais ferarū orientalis est, quā Meroē & Nilus, decem dierum itinere aut duodecim: Ptolemaide itē orientaliore existit angustia Adulici sinus, que sunt iuxta Ocylem Chersonesum & Dyren, stadijs tribus milibus quingentis: illis uero adhuc orientalius est magnorum Aromatū promōtorium, stadijs quinq; milibus.

In Caput decimum quintum annot.

Emendata uniuersa cognita terræ longitudine & latitudine, ostēdit in hoc capite Ptolemæus Marinū circa particulariū locorū longitudinem & latitudinem in diuersis opusculis, que de Geographia scripsit, diuersa sensisse & plane errasse. Nam loca opposita, hoc est, in uno meridiano sita, nonnunquam in unum collocauit parallelum & cōtra. Et

multis autem erroribus eius quosdam producti in lucem corrigiū. Tarracon urbs est Hispānia habens in longitudine gradus 16. in latitudine 40. Iulia seu Iol Casarea urbs est Mauritanie Casariensis habens in longitudine gradus 17. & in latitudine 33. Pyrenæi uero montes habent in long. ex parte maris mediterranei gradus 20. Pachynus promontorium est Siciliæ habens in longit. gradus 40. & in lat. 36. atq; dimidium. Leptis magna est in Africa minore, ut supra signauimus capite octauo. Timera est in Sicilia, habetq; in longitudine gradus 37. & lat. totidem. Theane uero sunt in Africa minore, & habent in long. gradus 38. & in lat. gradus serē 32. Tergestum & Rauennam inuenies in tabula Italiæ. Canobus est in Aegypto, habens gradus longit. 61. & latit. 31. Chelidonia, scopuli sunt iuxta Lyciam, habentes in longitudine 61. in latitudine 36. Acamas promontorium est in Cypro habens in longitudine 64. & in latitudine 35. Paphos quoque est in Cypro, habens gradus 64. & 35. Sebennium in Aegypto est. 61. 31. Strymon fluius est in Macedonia, cuius ostia habens gradus 50. 41. Athus mons est quoque in Macedonia 51. 41. Adulicum sinum inuenies in sinu Arabico, &c.

QVODEVM LATVRE QVAE
dam in prouinciarum terminior
nibus. Cap. XVI.



Vinetiā circa regionū fines quædam eum latueret, quemadmodū quum totam Mysiam ab ortu, mari terminat Pontico.

Thraciam uero ab occasu, Mysia superior. Quin & Italiam à septentrionibus solum Rhætia finit, ac Norico: sed & Pannoniam à meridie sola Dalmatia, & non etiam Italia terminari scribit. Sogdianos præterea mediterraneos, et Saccas, à meridie Indiæ conterminos esse duos in super parallelis, & eū qui per Hellepontum trāsīt, & qui per Byzantiū, suntq; Inao monte, qui in India septentrionalissimus est Borealis res, nequaquam per dictas scribit gentes sed potius illum, qui per medium Pontem trāsīt.

In Caput decimum sextum annot.

Thracia non est ab occasu Mysiæ, ut Marinus

scripsit, sed potius à meridie: nec Italia distat ab
bet à septentrione Rhetiam, Vindeliciam & Nori-
cum, sed & Pannoniam atque Illyridem, neq; Pan-
nonia habet tantum Dalmatiam à meridie, uerū &
Illyridem atq; Liburniam, & sic de reliquis.

IN QVIBVS IPSE DISSSENTIT
ab ijs qui nostro æuo historijs sunt
prodita. Cap. XVII.



Nhis igitur & talibus, mi-
nus sibi ipsi Marinus con-
stitit, siue ob multitudinē
& diuersitatem composi-
tionū, siue quia nondum
etiam in ultima æditione, uelut ipse di-
cit, ad tabulæ descriptionem peruene-
rit: per quā solum climatū horariorū
interstitiorū rectificationē facere po-
tuisset. Quædam uero ne nūc quidem
presentibus conveniunt relationibus,
uelut Sachalitis sinus, ab occasu Sya-
gri promontorii ab ipso positus. Siqui-
dem omnes plane, qui per loca hæc na-
uigarūt, unanimiter nobis astipulant,
ab ortu Syagri, Sachaliten Arabiæ re-
gionem esse, ac eiusdem nominis sinū.
Rursusq; Sinus Indici emporiū, non
solum Mareo promontorio occiden-
talius ab ipso positum est, sed etiam flu-
mine Indo: quum solum fluiui ostijs,
meridionalius esse perhibeatur, etiam
ab ijs, qui hinc illac nauigarunt, & qui
multo tēpore in locis illis uersati sunt,
nec nō ab ijs etiā, qui illinc ad nos ap-
plicuere, uocariq; ab indigenis autē Ti-
mula: à qbus & alia circa Indiā, et eius
prouincias, particulatius didicimus, etiā
regionis illius interiora, usque ad aure-
am Chersonesum, ac inde ad Cattiga-
ram usq;. Siquidem in hoc cōcordant,
nauigationē eorū, qui illac tendunt ad
solis ortū esse, rursusq; inde redeuntē
ad occasum: pariterq; cōsentiant nau-
igationis tēpus irregulare & inordina-
tū existere. Quodq; ultra Sinas, Serū,
iaceat regio, & metropolis, ac qd his
orientalior terra sit incognita, stagna
habens paludosa, in quibus calami na-
scuntur magni, et ita cōpacti, ut homi-
nes illi cū ijs trāsfrētare soleant. Et qd

nō solum inde ad Bactra iter sit per tur-
rim lapideā, sed & in Indiā quoq; per
Palimbothra: uia autē, quæ à Sinarum
Metropoli ad portū est Cattigaræ, & cæ-
casum uersus ad meridiem tendit, qua
propter nequaquam in eum cadit meri-
dianū, qui per Sinas est & Cattigarā,
ut Marinus refert, sed in aliquem, qui
orientalior existet. Porro & à mercato-
ribus, qui ab Arabia felici, ad Aromar-
ta & Azaniā, necnon Rapta nauigant
(quæ cuncta proprie Barbaria uocan-
tur) certiores redduntur, nauigationem
illam non exacte ad meridiem esse, sed
hæc quidem ad occasum & meridiem:
ea uero transfretatio, quæ à Raptis ad
Prasum est, ad ortū & meridiem. Pa-
ludes quoq;, ex quibus Nilus fluit, nō
esse iuxta mare, sed multo interiores,
ordinemq; littore Aromatum, & à Si-
nis ad Raptum promontorium alium
esse quàm Marinus retulerit: ex nau-
igatione quoq; ibi, diei unius, ac noctis,
nō multa colligi stadia, ob mutationē
uentorum sub æquinoctiali uelocem,
sed ad summū, stadia quadringēta, aut
quingenta. Primum autem sinum cōti-
guum esse Aromatis, in quo post uni-
us diei iter ab Aromatis Pano esse ui-
cum, Opponemq; emporiū à uico di-
stare itinere dierum sex: post hoc quo-
que emporium, alium cōiungi sinum,
principium Azaniæ, in cuius principio
Zingina esse promontorium, & Pha-
langida montem tricipitem: solumq;
sinū hūc uocari Apocota, qui duobus
transfretari possit diebus & noctibus:
postea paruum sequi littus, in transitu
distantiarū trium, & aliud quoq; quod
Magnū littus appellatur, distantiarum
quinque, quæ distantix ambæ pariter
diebus ac noctibus quatuor enauigari
possint: his quoque cōiungi alium si-
num, in quo emporium sit, quod uo-
catur Essima, post nauigationem die-
rum duorū & noctiū. Inde Serapionis
portum nauigatiōe diei unius, postea
sinum auspiciari, qui ad Rapta ducit,
trium dierum & noctium trāsfrētatio-
nem habentem, iuxta cuius principia
emporium

temporū esse, quod uocat Nici: apud Raptum uero promōtorium, fluuium Raptū ac Metropolim nominis eiusdem, parum distantem à mari, quod uero à Raptis ad Prassum usque est promōtorium sinum esse maximum, non tamen profundum, circum quem Barbari habitent Antropophagi.

In Caput decimumseptimum annot.

Repetit Ptolemæus obiter in hoc capite, ea quæ mox præcedentibus duobus capitibus tractantur. Deinde ostendit Marimum dissentire historijs & enarrationibus nauigationū, quas sui temporis exploratores tradiderunt, præsertim de ijs quæ sunt per Indicū litus usq; ad Serā metropolim Serū, & inde usq; ad terram incognitam. Exploratores illi fuerunt mercatores & nauæ Arabia felici trajectantes in Indiam, & item nauigantes ab Aromatis uersus meridiem ad Prassum promontorium. Syagrus promontorium in Arabia felice est, hæbens gradus longit. 90. & latitud. 14. Sabalitis uero sinus habet in longitudine gradus 88. & in latitud. 18. Marcū & Simylla sunt in decima Asia tabula, primum habet in long. 111. & in lat. 17. Simylla uero habet gradus 110. & 15. Chersonesus aurea est in undec. Asia tabula, subiaccens æquatori. Cattigara meminimus supra capite 14. Sinarū regionem inuenies in undec. Asia tabula. De Serā Serum metropoli habes in octaua Asia tabula. Porro turris lapidea est in Saca regione, in septima scilicet Asia tabula. Et Palimbothra est in decima Asia tabula, sita iuxta Gangem, & habens in longitud. gradus 143. in lat. 27. Situm Aromatū ostendimus cap. 14. Et Azania regionis locum inuenies supra cap. 7. De Raptō & Prasso promontorio diximus capite 9. De Pano uico, Opone emporio & Zingina promont. scribit Ptolemæus tabula Africa 4. habentq; sitam in Sinu Barbarico. Nec multū distat mons Phalangis, habens in long. gradus 80. & in latitud. 3. Describuntur ibidem & reliqua loca quæ hic commemorantur, nempe Apocota, Esiua, Serapionis portus, &c.

QVAM SINT INVITILES MARINUM CEMPOITONES AD DESIGNATIONEM ORBIS. Cap. XVIII.



Væ igitur cognitionē illi quā ab ipsa historia consequi debeāt, hucusq; annotata sint, ueruntamen ne quibusdā cōtentionē

potius quā emendationē suscepisse uideamur, singula nobis per enarrationem particularē manifesta erunt: nunc uero restat, ut ea quæ ad descriptionis pertinent aggressiōnē, consideremus. Proinde quū duplex illius sit modus: primus qui orbis dispositionem in parte sphericæ superficiē designat: secundus uero qui in plano: ambobus id cōuenit, ut proponatur quædam operis facilitas: hoc est, ut ostendatur, quoniam modo, etiam si nullum propositum sit exemplar, ex sola ea, quæ per commentaria traditur doctrina descriptionem, quātum fieri potest commo-dissime facere possimus. Etenim traditio assidua à prioribus exemplaribus ad posteriora, propter uariationē paruum, mutationes admodum dissimiles in rem hanc egregiam inducere solet: modus uero ille, qui per commentaria traditur, si non sufficiens ad demonstrationem expositionis esse cōtingit, impossibile erit, qui exemplari carent, rite consequi propositum. Quod & nunc quā plurimis euenisse uidemus, in tabula, quam Marinus composuit. quū enim exemplaria ultimæ eius æditionis assequi nequiere, sed solum ex commentarijs rem ruditer & quasi per cōiecturam aggressi sunt, in plurimis quæ confessæ sunt collectionis errauerunt, propter ineptitudinem & confusionem institutionis, quæ admodum unicuique experto considerare licet. Quum enim ad singula loca designanda necesse sit, & longitudinis, & latitudinis positionem habere, ei qui illa debito ordine collocare uelit, non tamen confestim quis eam in compositionibus inueniet, sed separatim: hic enim latitudines tantum deprehēdet, ueluti in positione parallelorum: alibi autem longitudines solum quemadmodum in meridianorum designatione. Ut plurimum tamen utraque hæc in eisdem commētarijs haud inueniet, sed in alijs quidē paralleli describuntur, in alijs uero meridiani: ita ut tales in positionibus semper alterius ope indi-

geant, penitusq; ad considerationem, quo loco constituta sint singula omnium opus sit evolutione commentariorum: quoniam in omnibus aliter de eisdem dicitur. Et si non inquirimus, quæ secundum quilibet speciem, de eodem exposita sunt loco, illa nos latebunt, ab errabimusq; in multis, quibus uero obseruatio contingere deberet. Proinde in ciuitatū dispositione, littorales aliquis facilius describere posset, si penitus ordinem quandam in ipsis obseruaret: mediterraneas uero non ita, quum nulla adhuc habitudo, siue inter ipsas inuicem, siue ad littorales illas sit signata, præterquam in paucis, in quibus euenit, ut nonnunquam longitudinis metra, aliquando uero latitudinis locus sit definitus.

In Caput decimum octauum annot.

Noluit Ptolemæus omnes Marini erratus hic corrigere, qui penè infiniti sum, ne uideretur magis edidisse opusculorum eius inuictiua quam correctionem, cum in particularibus enarrationibus commode occurrerint castigandi. Reprehenditur deinde Marinus de incepta locorum descriptione, tam spherica quam plana, præsertim quod descriptionis in plano nullam idoneam tradiderit præceptionem. Ea namq; quæ tradidit tam obscura est, ut iuxta eam difficile sit ueram orbis in plano institueret descriptionem, quæ orbis representet secundum longum & latum simulachrum. Deinde laboriosum est & errori facile obnoxium, sine præceptione ex antiquis exemplaribus etiã recte descriptis, nouas transferre descriptiones, & ab archetypo non aberrare. Accusatur postremo Marinus ab auctore, quod longitudes locorum perperã tradiderit. Nam alibi longitudes per horaria interualla & meridianos, & in alio tractatu latitudes per climata & parallelos descripsit, ut difficile sit ex his diuersis radicibus disponere orbis loca in superficie spherica aut plana, nisi prius hanc diuersitatem ad unam redegeris denominationem.

De commoditate enarrationis nostræ ad designationem orbis. Cap. XIX.



Vapropter duplicem nos laborem suscipimus. Primum ut uiri opinionem per totã obseruemus cõpositionem, præterquam

in ijs, quibus rectificatio quædam contigit. Deinde ut ea quæ ab ipso manifestata non sunt facta, per historias moderniores, uel ordinem tabularum magis accuratarum quam commodissime aperiamus, quo descriptio debitum suum assequi posset decorem. Quinetiam facillioris modi gessimus curam. Nam super omnes prouincias singulatim proprias circumscriptiones, qualesq; tam secundum longitudinem quam latitudinem positiones habeant diligenter ordinauimus, ac in super potissimum gentium, quæ in illis degunt, adinuicem habitudines, necnon insigniorum urbium, ac fluminum, sinuumq; & montium, ac aliorum, quæ in orbis tabulam incidere possunt, exactas distantias: hoc est, quot distant partibus, qualium est circulus maximus trecentarum sexaginta: secundum longitudinem quidem, meridianus per locum descriptus, ab eo qui occidentalem finem terminat super æquinoctiali: secundum latitudinem uero per eundem locum scriptus parallelus ab æquinoctiali super meridiano. Sic enim confestim uniuscuiusque loci positionem cognoscere poterimus, necnon per diligentiam locorum particularium, prouinciarum etiã inter se habitudinem, ac ad totum denique orbem.

In Caput decimum nonum annot.

Afferit hic auctor, se emendasse Geographiam Marini, subijssæque duplicem laborem. Vnus fuit, quo discreuit ea quæ non satis emendata uidebantur, ab illis quæ recte castigationis censuram fuerant assecuta. Alter, quod decenti emendatione uerificatis locorum positionibus, adscripsit numeros longitudinis ac latitudinis, ut scilicet loca ipsa in tabulis & terrarum descriptione certius dissonarentur, aptioraq; fierent ad inscribendum. Narrat præterea Ptolemæus quod prouincijs singulis suos terminos, quibus ad quatuor mundi plagas clauduntur assignauit. Postremo dicit, quod in sequentibus sue geographiæ libris, qui Marini uoluminum emendatio existit, celebriorum ciuitatum, fluminum, sinuum & montium positiones, tam in longitudine quam in latitudine exactiores tradiderit quam Marinus ipse.

De mensuratione in cōcinnā tabulæ Geographicæ à Marino cōpositæ. Cap. X X.



Trax̄ autem designatio propriū qd̄ habet. Nam descriptio in sph̄era fienda, ex semetipsa similitudinem retinet figuræ terræ,

nulliusq; alterius ad opus hoc indiget artificio: non facile tamen magnitudinem præbet, quæ suscipere possit multa, quæ necessario suo collocanda sunt loco, neque descriptionem, ut uno momento cerni ualeat, toti figuræ adaptare potest: sed alterum ad alterius designationē transferre necesse existit: hoc est, aut uisum aut sphærā: quorum neutrum descriptioni, quæ in plano fit accidit, sed modum quandam ad similitudinem sphericæ imaginis inquit, ut distātiās, quæ in ea statuendæ sunt, quàm maxime commensuratas faciat, ac secundum eam apparentiam, quæ cum uera conueniat. Quod Marinus scientiæ haudquaquā fortuitæ esse censuit, penitusq; omnes descriptionū planarū modos reprehēdit: nihilominus tamen eo ipse usus esse uidetur, qui ex omnibus minime, cōmensuratas faciat distātiās: nam pro cunctis circulorum, nec non parallelorū & meridianorū lineis, rectas substituit, ac etiā meridianorum æquidistantes inuicem, similes parallelis: solum autem parallelum, qui per Rhodum est, obseruauit meridiano commensuratum, secundum similitudinem in sphæra circūferentiarum sesqui quartam ferè rationem, circuli magni ad parallelum, qui ab æquinoctiali distat partibus triginta sex. Aliorū autem nullam curam gessisse uidetur, neque symmetriæ, neque sphericæ designationis gratia. Primum enim constituto uisu, ad medium borealis quadrantis spheræ, in quo maxima pars orbis describitur, meridiani rectarum linearum imaginationem præbere possunt, quom unusquisque ex reuolutione contrarius statuitur, cadit que planum ipsius per uerticem uisus: uerum non ita paralleli, ppter abscissum poli

borealis, circulorum autem segmenta manifeste ostendunt cōuexitates suas ad meridiē cōuertere. Præterea quæuis secundum ueritatem pariter & imaginationē iisdem meridiani similes quidem, inæquales tamen circūferentias in parallelis secundum magnitudinem differētibus, intercipiāt, ac semper maiores, in ijs, qui æquinoctiali sunt proximiores, Marinus tamen omnes facit æquales: distātiās autē climatum, quæ borealiora sunt, quàm parallelus, qui per Rhodū transit, plusquā ueritas patitur extēdit. Eas uero quæ australiores sunt in minus contrahit, ita, ut illas non amplius stadiorum numero, qui ab ipso positus est congruant: sed sub æquinoctiali quinta porissimū eorum parte deficient, quota & parallelus, qui per Rhodū est, deficit ab æquinoctiali. Distātiās autem quæ sunt sub parallelo, qui per Thylem transit, quadruplici sua quinta adauget, quot & parallelus per Rhodū excellit illū, qui per Thylem transit. Parallelus enim, qui per Rhodum scribitur, ab æquinoctiali distat partibus triginta sex, talium ferè est nonaginta trium, qualium æquinoctialis uel meridianus centum & quindecim: qui uero ab æquinoctiali distat partibus sexaginta tribus, scribiturq; per Thylem, prædictarū æquinoctialis aut meridiani partiū est quinquaginta duarum.

In caput uigesimalium annor.

In hoc capite Marinus reprehenditur de inepta orbis in plano descriptione, proponiturq; duplex habitabilis orbis figuratio: una que fit in spherica superficie, & hæc non est admodum artificiosa, quanquam non facile tantæ magnitudinis spheræ fabricari possit, cuius superficies contineat omnia, quæ necessario ponenda sunt in ea. Neque etiā unico intuitu, noster aspectus omnes sphericæ descriptionis partes ualet comprehendere, nisi uel aspectus uel spheræ ipsa circūagatur. Quæ uero in plana superficie fit orbis figuratio, manens immota cūctas sui partes nostro offert aspectū. Et quidē Marinus in suis commentarijs conatus est tradere præceptionem, qua tale orbis simulacrum formari posset simile & conforme sphericæ descriptioni, sed

sed minime iustum attingit scopum. Nam distantias posuit improporionatas, constituens scilicet pro omnibus parallelis & meridianis, qui in sphaera circuli sunt, rectas lineas, & faciens meridianis parallelis penè æquales. Parallelum tamen per Rhodum solum meridiano cõmensuratum seruauit, qui proportionem sesquiquartã tenet ad æquatorem. Altorum autem parallelorũ nullus ei curæ fuit. Si quidem paralleli in tabula per rectas descripti lineas, eorum parallelorum qui in sphaera scribuntur similitudinem non expriment. Nam affectu constituto inter polum mundi borealem & æquinoctialem omnes paralleli apparēt curuæ quædam lineæ, quarum conuexitates ob poli extolentiam in meridiem uerunt. Errauit deinde Marinus in designatione spaciõrum quæ cõsurgunt ex cancellatione meridianorum & parallelorũ, quæ maiora quàm debuit fecit ultra Rhodum parallel. uersus septentrionem, & minora uersus æquatorem.

QVAENAM OBSERVANDA

sunt in designatione sienda in plano.

Cap. XXI.



Vapropter bene ob hæc erit, ut lineæ quæ pro meridianis ponentur rectæ seruētur: quæ uero parallelis, ut in circuloꝝ segmentis per unum & idem centrum scribantur: à quo per suppositum borealem polum meridionales rectas lineas ducere oportebit, quo præ omnibus similitudo secundum habitudinẽ ipsam, & forma sphericæ seruetur superficiei: ita tamẽ ut meridiani absq; declinatione ad parallelos remaneãt, ac etiam in communem illum polum coincident. Cæterum, quum possibile haud sit, ut per omnes parallelos proportio seruetur ad sphaeram, satis erit ut hoc in eo, qui per Thylem est, ac in æquinoctiali obseruetur, quo latera, quæ latitudinẽ secundũ nos cõplectuntur, ueris fiant cõmensurabilia. Qui uero per Rhodũ scribitur, super quo in distantijs longitudinis plurimæ factæ sunt indagatioes, per diuisionẽ proportionis ad meridianũ, ueluti Marinus fecit, designari debet: hoc est, iuxta sesquiquartam ferè, similitum circumferentiarum ratio

nem, quo magis nota orbis longitudo recte cum latitudinis mensura conueniat. Huius uero instructionis modum deinceps manifestũ reddemus, quum exponemus, quo pacto in sphaera descriptio fieri debeat.

In caput uigesimalimum primum annot.

Commemorat in hoc capite auctor modũ quemdam, secundũ quem in plano orbis fiat descriptio, nempe si pro meridianis recte trahantur lineæ, pro parallelis uero, circuloꝝ describantur segmenta super uno eodemq; centro. Huius tamen plane descriptiois pleniorẽ instructionem pollicetur infra se traditurum, capite scilicet ultimo.

QUALITER OPORTEAT

orbem in sphaera describere.

Cap. XXII.



Agnitudinẽ igitur sphaeræ, aut multitudinẽ locorũ designandorum, inuẽtio præparantis discernet, quo firmitudinẽ habeat simul & decorem: quanto enim hæc plus augetur, tanto etiã descriptio, sincerior pariter & manifestior fieri poterit. Quãtãquẽ igitur fuerit, poli ipsius sumantur, accurateq; eis semicirculũ adaptemus, qui parum & nisi tantũ à superficie distet, ut illam in reuolutione non atterat. Semicirculus uero tenuis sit, ne multa obumbrat loca. Alterũ uero latus examussum per ipsa signa, quæ per polos transeunt, habeat extensum, ut per illud meridianos scribamus: quod & in ceterum octuaginta diuidemus particulas, numerosq; assignabimus, & à media, quæ per æquinoctialem futura erit sectione, initiũ faciẽtes. Similiter & æquinoctialem describentes, alterum illius semicirculum in æquas centũ & octuaginta diuidemus partes: huiusq; numeri principiu ab illius fine inchoabimus, per quem & occidentalissimum describemus meridianum. Descriptionem autẽ longitudinis & latitudinis, ex commentarijs, in quibus annotatæ sunt partes, secundum unumquemque locum signatum faciemus, necnõ à diuisionibus semicirculoꝝ æquinoctialis, & mobilis

mobilis meridiani: huncq; ad ostēsam longitudinis partē circūferemus, hoc est, ad numerum qui æquinoctialis cōtinet sectionē, latitudinis uero distantiam, ab æquinoctiali, ex ipsa meridiana diuisione sumemus, & iuxta numerum ostensum, signationem ponemus eodem modo, quo & in locatione stellarum super spheram solidam. Similiter & meridianos scribere licebit, per tot longitudinis partes, quot uoluerimus, pro norma utentes latere circuli diuisi. Parallelos autem per tot partes scribere poterimus, quot distātiarum erit cōmensuratio, si signū illud, quod eos describit (numero peculiarē distantiam lateris signante) apponamus, circumferamusq; cum ipso circulo usque ad meridianos, qui terminos cognitz telluris segregant.

In Caput uigesimalum secundum annot.

Docetur in hoc capite, quo pacto sphaera parari debeat pro inscribenda cogniti orbis habitacione. Et cum Ptolemei temporibus non totus habitatus orbis, sed medius dumtaxat exploratus fuerit, ipse in hoc capite hemisphaerium tantum depingere docet, sed quo ingenio & tota sphaera facile describi potest. Porro quanto huius sphaera corpus maius fuerit, tato plura loca, montes, fluij & gentes suis nominibus inscribi possunt. In primis autē signari debent in oppositis locis duo poli: & deinde in his figi debet semicirculus mobilis ex aere aut alia summa materia factus, cuius ministerio & equator cum parallelis & meridiani circuli inscribantur. Paralleli facile inscribentur, si ille arcus semicirculus à polo in polum diuidatur in 180. partes numeriq; singulis adscribantur diuisionibus, initio signationis facto apud equatorem. Is deinde semicirculus circumductus, ostendit in diuisionum punctis peripherias parallelorum. Meridiani uero hoc pacto sunt inscribendi. Semicirculus equatoris diuidendus est in 180. partes, initio sumpto ab occidente. Deinde semicirculus mobilis ducatur ad singulas equatoris diuisiones, trahanturq; lineae à polo in polum ad latus semicirculi, ad angulos rectos parallelis interfecantes. Reliqua patent ex textu.

EXPOSITIO MERIDIANORUM

& parallelorum qui descripti sunt apponendi.

Cap. XXIII.



Roinde isti interstitia horaria complectentur duodecim, demonstratis consequenter. Scribatur autem parallelus, qui australiorem terminat plagam, ut tantum distet ab æquinoctiali, meridiem uersus, quantum parallelus per Meroem uersus septentriones. Ceterum meridianos per tertiam partem unius horae æquinoctialis scribi debere, commensurabile nobis uisum fuit, hoc est, per particulas quinque earum quae in æquinoctiali comprehensae sunt: parallelos autem qui æquinoctiali sunt borealiores ita.

Primum quidem, ut ab ipso per quartam unius horae differat, ac secundum meridianum, quemadmodum demonstrationes lineares ferè subiiciunt, partibus distet quatuor & una quarta.

Secundum, ut per dimidium horae unius differat, pariterque distet partibus octo & dimidia.

Tertium, ut per horam dimidiam & quartam horae unius differat, partibus uero distet duodecim semisse.

Quartum, ut per horam differat unam, distetq; partibus sedecim ac dimidia, scriptumq; per Meroem.

Quintum, ut differat per horam unam & quartam, ac distet partibus uiginti, quarta una.

Sextum uero & sub æstiuo tropico, ut per horam unam & dimidiam differat, distetq; partibus 23. dimidia & tertia, scriptumq; per Syenem.

Septimum, ut hora una ac dimidia nec non quarta differat, ac partibus distet 27. & una quarta.

Octauum, ut horis differat duabus, distet uero partibus 30. cum tertia.

Nonum uero, ut differat horis duabus cum quarta, distetq; partibus 33. et tertia.

Decimum, ut horis duabus & dimidia differat ac distet partibus 36. & una duodecima, scriptumq; per Rhodum.

c

Vnde

Vndecimum, ut differat horis duabus cum dimidia & quarta, distetq; partibus 38. cum dimidia ac duodecima.

Duodecimum, ut horis differat tribus, ac distet partibus 40. dimidia, tertia & duodecima.

Decimumtertium, ut differat horis tribus cum quarta, distetq; partibus 43. & duodecima.

Decimum quartum uero, ut differat per horas tres cum dimidia, ac partibus distet 45.

Decimum quintum, ut horis differat quatuor distetq; partibus 48. dimidia & duodecima.

Decimum sextum, ut differat horis quatuor & dimidia ac distet part. 51. & dim.

Decimum septimum, ut quinque differat horis, distetq; partibus 54.

Decimum octauum, ut differat horis quinque cum dimidia, ac distet partibus 56. & una sexta.

Decimum nonum, ut sex differat horis, distetq; partibus 58.

Vigesimum uero, ut horis differat septem, ac distet partibus 61.

Vigesimum primum, ut per octo differat horas, distetq; gradibus 63, ac scriptum per Thylem.

Scribetur & alius ad meridiem ab equinoctiali, qui horae dimidia contineat differentiam, qui & per Raptum promontorium & Cattigaram transibit loca oppositione sua ferè equalia, ac distet ab æquinoctiali partibus octo dimidia.

In Caput vigesimum tertium annot.

Meridiani inquit, isti, de quibus precedenti ca

pite dictum est, complectentur 12. spacia horaria id quod patet, si 180. gradus diuiseris per quindecim. Nam 15. gradus longitudinis efficiunt unam horam, quod ex demonstratis consequitur. scriptis itaque meridianis signandi sunt paralleli. Extra mus autem uersus meridiem parallelus, qui cognitam terminat terram, tantum distat ab æquinoctiali, quantum parallelus per Meroen uersus septentrionem. Nostrum uero eum, quando tota Africa & littora eius cognita habentur, plures uersus meridiem statuendi sicut paralleli quam Ptolemæus signauerit. Notandum hic clima differre à parallelis quia clima est spacium terre inter duos parallelos interceptum, in quo maxime dicitur ab initio climatis ad finem usque est dimidia horae uariatio, sumptum in ea terra ab austro ad arctum uersus inter capedine, qua polus septentrionalis eleuatur est graduum 50. & minorum 30. submissior graduum 12. & minorum 45. Ponuntur autem septem, quae sua nomina ab insigni aut urbe aut siluio aut monte sortita sunt. Primum transit per Meroen Africae ciuitatem in torrida zona sitam. Secundum per Siensem urbem Aegypti Funiciae. Tertium per Alexandriae metropolim Aegypti. Quartum per Rhodum, Asiae minoris insulam. Quintum per Romam. Sextum per Borysthenem insignem Sarmatiae fluium. Septimum per Ripheos montes. Ultra haec septem climata potest terra ultra partiri. Latitudo tamen semper magis magisque decreset, nam ad modicam distantiam uersus polum dies sensibilibus augetur. Quanto enim polus mundi atollitur, tanto zodiacus horizonta obliquius intersecat, maioresq; arcus dierum supra hemispherium nostrum relinquuntur, quam sint arcus noctium sub hemispherio demissi, sole signa septentrionalia percurrente.

Climata		Paralleli	H m
Climata	90	Vicesimus	19 0
	60	Decimus nonus	18 0
		Decimus octauus	17 30
	55	Decimus septimus	17 0
		Decimus sextus	16 30
	50	Decimus quintus	16 0
		Diapontus	15 30
	45	Decimus quartus	15 15
		Per Bizantium	15 0
	40	Decimus tertius	14 45
Duodecimus		14 30	
35	Vndecimus	14 15	
	Decimus	14 0	
30	Nonus	13 45	
	Octauus	13 30	
25	Septimus	13 15	
	Sextus	13 0	
20	Quintus	12 45	
	Quartus	12 30	
15	Tertius	12 15	
	Secundus	12 0	
10	Primus	12 0	
	Equinoctialis, qui est horarum	12 0	

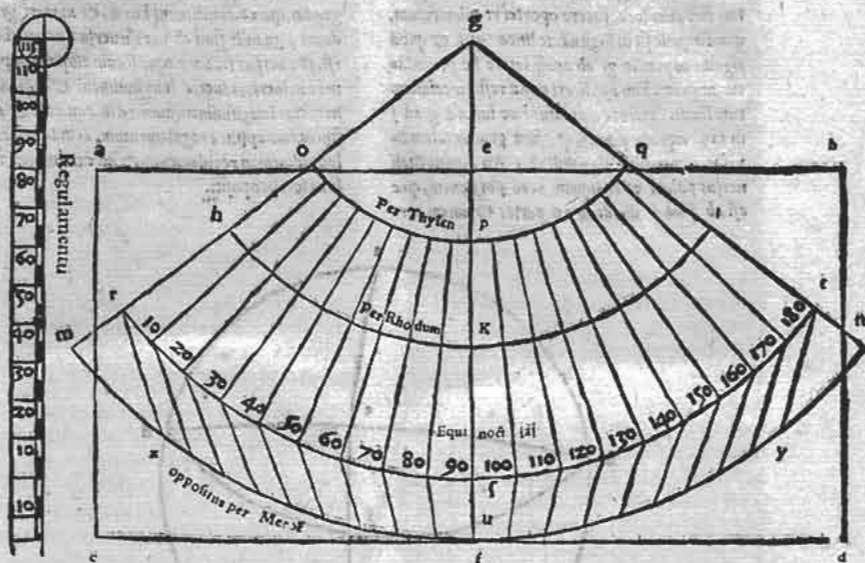
MODVS PER QVEM OR-
bis in plano ita describi possit, ut cōmen-
suracione similibus sit positioni sphae-
ricae. XXIII.



IN descriptione uero quae
in tabula fit, modus Sym-
metrie praecipuorum paral-
lelorum talis nobis erit.
Praeparabimus tabulam pa-
rallelogramam rectangulam, ueluti est,
a b c d, habeatque latus a b duplum se-
re quam a c: supponaturque recta a b se-
cundum positionem superiorē, quae in de-
scriptione uersus partes erit Boreales.
Deinde diuidemus a b bifariam, & ad
rectos angulos lineam rectam e f norma
illi cōmensuratum, & rectam adaptabi-
mus ita ut linea media e f sua longitudo
ne sub una rectitudine, usque ad e g pro-
trahatur: sumamusque ab ipso e usque ad g
34. partes tales, quales sunt per lineam
rectam g f centum triginta una & ter-
tia cum duodecima: super centroque g
per signum interstitium, quod ab eo abest
per lineam g k sectionibus septuaginta
noue, circulum scribemus, qui pro eo erit
parallelo, qui per Rhodum transit, nempe
h k l. Pro terminis uero longitudinis
quae ex sex horarum colliguntur intersti-
tijs ab utraque parte k, sumamus super g
f medij meridiani lineam distantiam qua-
tuor interstitiorum, quae in parallelo per
Rhodum similes sint quinque, per ses-
qui quartam ferè rationes maximi cir-
culi ad ipsum, talesque decem & octo
constituemus ab utraque parte puncti k,
secundum circumferentiam h k l: habebi-
musque signa, per quae cōiungere oportebit
ab g meridianos, qui tertiae par-
tis horarum interualla cōprehendant:
ita ut g h m & g l n longitudinis ter-
mines lines. Cōsequenter uero & pa-
rallelus qui per Thylem est, scribetur
distantia quae abest ab g super lineam f
g sectionibus 52. ueluti o p q: aequino-
ctialis uero, ut similiter distet à g per
lineam f g sectionibus 115. qui sit r s t
oppositus uero per Meroem & austra-
lisimus, ut distet à g sectionibus 131.
cū tertia & duodecima, ueluti m u n.

Ratio igitur ipsius r s t ad o p q colli-
getur quemadmodum 115. ad 52. secun-
dum rationem parallelorum horum in
sphaera: quandoquidem qualium g s
supponitur 115, talium est & g p sectioni-
um quinquaginta duarum. Et quem
admodum se habet g s ad g p, sic se
habet circumferentia r s t ad o p q. De-
prehendetur autem & meridiani p k di-
stantia, hoc est ea, quae ab parallelo, qui
per Thylem transit ad illum qui est per
Rhodum sectionum 27. distantia uero
k s, id est, à parallelo, qui per Rhodum
ad aequinoctialem usque, earundem se-
ctionum existit 36. At distantia s u, hoc
est ea, quae ab aequinoctiali est ad oppo-
situm ei, qui est per Meroem, earundem
16. cum tertia & duodecima. Praeterea
qualium est distantia p u, secundum
latitudinem terrae cognitae, septuagin-
ta nouem cū tertia et duodecima, aut
integrarum octuaginta, talium erit &
h k l media secundum longitudinem
distantia, centum scilicet quadraginta
quatuor, secundum ea, quae demonstra-
tionibus supponuntur: eandem enim
rationem sermè habent, quadraginta
milia latitudinis, ad septuaginta duo
milia longitudinis, in parallelo, qui per
Rhodum transit. Porro & reliquos scri-
bemus parallelos, si rursus centro g us-
suerimus, & interstitijs, quae distat ab s
aequalibus sectionibus, ut expositum
est, ab recessibus aequinoctialis. Ceterum
non oportet ut eas lineas, quae pro
meridianis ponuntur, ad parallelum us-
que m u n rectas scribamus, sed solum
usque ad aequinoctialem r s t: ac postea
circumferentiam m u n diuidemus in
aequalia, & numero partia segmenta,
quae attribuemus meridianis illis, qui
per Meroem sumuntur, sectionesque illas
coniungemus, cum meridianis, qui re-
cte super aequinoctialem incidunt, ut ap-
pareat, qualis ex inuersione transsum-
pta, sit ab altera aequinoctialis parte et
ad meridiem declinans positio, ueluti
ostendunt r x & t y lineae.

Demum



DEmum propter facilem locorū ordinandorū adnotationem iterum regulamentum tenue faciemus & d æquale sit longitudini g f tantū illucq; firmabimus in g, ita, ut cum per totam longitudinem descriptionis circumferat, exacte rectis alterius lateris congruat meridianis, quo sectio eius per medium cadat polū: latusque hoc in segmenta, si ad g f pertinere debent, centum triginta & unam diuidemus, aut solum in segmenta ceterum quindecim, si g f respiciant: numerosque adnotabimus facientes initium à sectio- ne que per æquinoctialem est: à quibus et parallelis scribi intelligere possumus, nedum meridianum, qui in descriptione est, in omnia segmenta diuidimus et signamus, inscriptiones locorum, quæ super ipsum casuræ sunt confundamus. Partiemur igitur æquinoctialem in duodecim horarū centū octuaginta partes, numerosq; apponemus, initium facientes à meridiano occidentalissimo, ac semper regulamenti latus ad ostensam longitudinis partem mo-

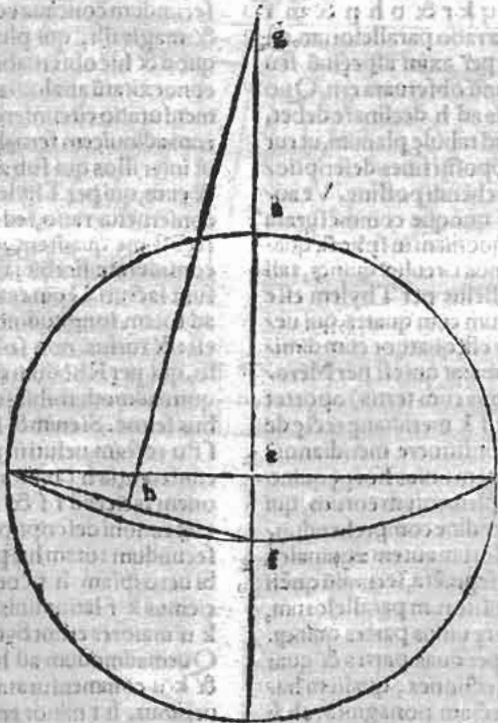
uebimus donec per diuisionem in regulamento factam, ad positionem secundum latitudinem signatam perueniamus, ibiq; super unoquoque signationem debitam, eodem quo in sphaera ostensum est modo faciemus.

In Caput uigesimalm quartum annot.

Docet Ptolemaeus in hoc ultimo capite duplicem orbis in plano descriptionem. Priorem inuenit ex aspectu sphaerae motæ seu reuolutæ, in qua scilicet meridiani sunt rectæ lineæ iuxta usam apparentiam sphaerae reuolutæ: Alteram docet formare ex intuitu sphaerae quiescentis. Descriptio prima habet se in hunc modum. Fiat parallelogrammum rectangulum a b c d, cuius latus a b duplum sit ad latus a c, diuidaturq; parallelogrammum illud in duo æqua per lineam e f: & hæc eadem linea per tertiam sui partem aut paulo amplius extēdat- tur ultra e, ut scilicet e g habeat 34. partes tales, quales sunt per lineam f g 33. & una tertia. Quod si certius efficies, si lineam f e diuiseris in 37. partes, & unam tertiam, hoc est, uiginti minuta, & ex illis accipies 34. partes, numerabisq; ab e sursum, & ad finem earum facies punctum g polū mundi septentrionalem representantem. Reliqua sicut in Canon præcipit & figura ocula-

num, necnon reliquorum parallelorum, ad illud quod est per axem aspectuum seu uisus, quum circumferentia e f partium existat uiginti triū semis cum tertia. Intelligentur itaq; a e f c & b e d rectæ pro circumferentiis b e, rationē habentibus ad e f, quā 90. ad 23. dimidium & tertium, & producta e a cadat in centrū: in quo scribatur b f d circuli segmentum, iuxta g. Sicq; nunc propositum ut ratio inueniatur g f ad e b. Lungetur itaq; f b recta quæ bifariam diuidatur in h, coniungatur etiam h g, nempe ut perpendicularis ad b f fiat. Quoniam igitur qualium est b e recta nonaginta talium supponitur e f uiginti triū & semis cum tertia eorundem,

erit & b f subrepta nonaginta triū cum decima. Angulus uero sub b f e talium centum quinquaginta cum tertia, qualium duæ rectæ trecentarum sexaginta: reliquis uero angulus sub h g t eorundem uigintinouem cum tertijs duobus ac ideo ratio g f est ad f h eadē, quæ 180. semis cum tertia ad 462 & semis cum uicesima: & qualium est h f recta 46. semis cum uicesima, taliū b e recta nonaginta: ita ut qualium est e b recta 90. eorundem est f e 23. semis cum tertia, ac ideo qualium est e b recta nonaginta, taliū habebimus & g erectam 181. semis cū tertia. Signumq; g in quo omnes scribantur paralleli in descriptione plana.



His præmissis accipiat tabula a b c d, quæ iterum in duplo maiorem habeat a b quam a c, sed æqualem

a e cum e b, & ad ipsas rectas e f: diuidatur quæ equalis aliqua e f recta in nonaginta quadratis partes, accipiantur

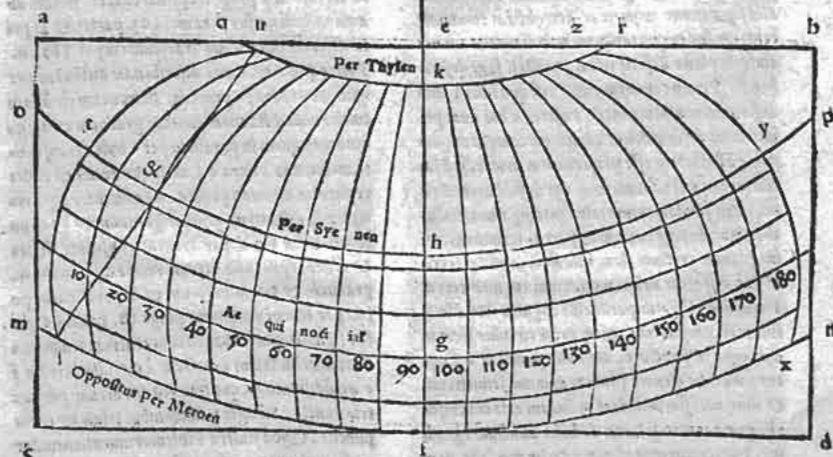
turq; f g partes sedecim cum tertia & duodecima, g h uero partes 27. semis cum tertia, at g k earundem 63. suppositoq; g pro æquinoctiali, erit h nota. per quã scribetur qui per Syenem est, et medius ferme latitudinis parallelus. F uero nota erit, per quam scribetur ille, qui australem terminat finem. K autem, per quam signabitur ille, qui positionem finit septentrionalem, caditq; per insulam Thylen. Deinde linea e f producat ur usque ad l, ita quod tota linea f e l contineat earundem sectionum 121. dimidiam cum tertia, aut 180. tantum, nam propter hoc descriptio nil notari dignum uariabit, in ceteroq; l & interuallis f & h & k circūferentias scribemus q k r & o h p & m f n, & sic propria ratio parallelorum, ad inclinationem per axim aspectuū seu uisus super planū obseruata erit. Quoniam & hic axis ad h declinare debet, & rectus esse ad tabule planum, ut rursus ex æquo oppositi fines descriptionis uisu comprehendī possint. Ut autem longitudo quoque commensurata sit latitudini (quoniam in sphaera qualiū est maximus circulus quinq; tali um ferme parallelus per Thylem esse colligitur duarum cum quarta, qui uero per Syenem est, quatuor cum dimidia & duodecima: at qui est per Merorem quatuor semis cum tertia) oportet ex utraq; parte f k meridianę rectę decem & octo constituere meridianos, per tertiam partem unius horę equinoctialis, ad complementum eorum, qui sub tota longitudine comprehenduntur. Semicirculorum autem æquiualentia accipiemus segmēta, secundū quęlibet trium expositorum parallelorum, tertie partis horę unius partes quinq;. Et à k quidem per duas partes & quartam faciemus sectiones, qualium habebamus e f rectiam nonaginta: ab h uero per quatuor & dimidiã cum duodecima, & ab f per quatuor dimidiam cum tertia super eisdem. Deinde per æquiualentia tria signa scribemus circūferentias, quę erūt pro reliquis me-

ridianis, tanquam quę totam terminēt longitudinem f r u & x y z. Adimplebimus & eas quoque, quę pro ceteris erūt parallelis, rursus centrō l utentes, distantia uero pro sēdis sectionibus, super linea f k iuxta distantias eorum ad æquinoctialem. Quod uero talis descriptio sphaericę formę simillior sit quã prior, per sese patet. Quoniã si sphaera fixa maneat, & non circumuoluatur, quod & tabulę cōtingit necessario, quum per mediū descriptio nis uisus cōstituitur, unus quidem meridianus et meridianus per axem aspectuū seu uisus in planū cadens, imaginatio nem rectę præbet lineę: q uero ex utraque huius parte sunt omnes, ad ipsum secundum concaua conuersi apparēt, & magis illi, qui plus ab eo distant: quod & hic obseruabitur, cum decenti conuexitatū analogia: pariter & commensuratio circūferentiam parallelorum adinuicem seruabitur, non solum ut inter illos qui sub æquinoctiali sunt & cum, qui per Thylem trāsīt, propria conseruetur ratio, sed & in alijs, ut quę rectissime quadrent, quemadmodum considerate licebit, ijs qui periculum sunt facturi. Quin et totius latitudinis ad totam longitudinem ratio seruanda est: & rursus, non solum illo parallelō, qui per Rhodum describendus est, quemadmodum ibi, sed planē in omnibus ferme. Si enim & hic producamus f r u rectam, ueluti in priori figura, circūferentia h t minorem uidelicet rationem faciat ad f s & k u quam conueniat rationi descriptionis huius: ita ut secundum totam h t patiatur defectū. Si uero ipsam h t commensuratam faciemus k f latitudinis distantię, f s & k u maiores erunt symmetris, ad f k, quemadmodum ad h t. Si autem f s & k u commensuratas ipsi f k serauerimus, h t minor erit commensuratione ad k f, quemadmodum ad k u & h t.

Exhis

1 **E**X his igitur modis iste priorē præcellit, à priori uero in facilitate descriptionis superat. Quoniā illic quidem, ab regulæ circunductione & translatione, quum solum unus descriptus erit parallelus, ac diuisus, singula loca suo ordine collocari poterūt: quod in descriptione ista non tam facile fieri potest, propter meridianarum linearū ad mediū inflexiones, & quia omnes circulos singulātim inscribere necesse est, necnō positiones, quæ inter laterculos cadūt, ad tota amplectentia latera, per partes signatas ratiocinatione cōiectu-

10	20	30	40	50	60	70	80	90
----	----	----	----	----	----	----	----	----



rare. Quæ quum ita sint mihi & hic, & ubiq; quod melius est, licet sit laboriosius, dereriori tamen, & faciliori præferendum erit: ambos tamen simul ita ordinatos modos, obseruandos esse censeo eorum hominū gratia, qui propter facilitatem, ad expeditiorem modum sunt procliuiores.

Qualium est æquinoctialis quinq; tallium est qui per Meroem transit quatuor & semis cū tertia, ita ut rationē habeat ad eum, quam 10. ad 29.

Qualium est æquinoctialis quinq; tallium est, qui per Syenem transit quatuor & semis cum duodecima, ita ut rati-

onem ad eum habeat, quam 60. ad 55. hoc est duodecim ad undecim.

Qualium est æquinoctialis quinq; tallium est, qui per Rhodum scribitur quatuor, ut ad eum rationē habeat sesquiquartam.

Qualium est æquinoctialis quinq; tallium est, qui per Thylen transit duarum cum quarta, ut rationē ad eum habeat, quam 20. 9.

In secundam huius capitis partem.

Proponit Ptolemæus in huius ultimi capitis secunda parte, alteram orbis in plano descriptionem, quæ scilicet sit ex intuitu spheræ quiescentis, & est sphericæ figuræ rationi longe similior quā prior.

NAM

Nam lineæ meridionales formantur iuxta apparentiam meridianarum linearum, quæ in spherica scribuntur superficie. Hæc autem apparentia fit, si firmetur spheræ atque quiescat, & affectuum seu conuersionis axis constituitur in recta linea quæ ex centro spheræ educitur ad commune sectionis punctum meridiani secantis cognita terre longitudine in duo æqua & ipsius paralleli latitudinem eiusdem cognita terre bisariam dissecens, hoc est, ut oculus mediet inter centrum & sectionem illam meridiani & paralleli in medio habitabilis terre se mutuo secatum. Proinde ut Parallelorum inclinationis formula, ex tali inspectione nobis apparet, congrua figuratone exprimitur, ponit Ptolemæus fundamentum quoddam, ex quo consurgit huiusmodi descriptionis machina. Post hæc ex alia figuratone inquit ac demonstrat commune centrum, super quo tanquam mundi uertice, omnes eiusdem planæ descriptionis paralleli sunt describendi. Tertio canonem ponit, ex quo talis planæ descriptio constitui potest. Postremo has duas planas orbis descriptiones adinucem comparat, dicitque posteriorem esse perfectiorem priore, sed facilitate imponendorum locorum difficiliorem. Primo ponit fundamentum tale. Intellegatur circulus maximus, hemisphaerium apprensus terminans, cuius planum circulum, longitudinem cognita terre in duo dissecat ueluti meridianus cognita terre. Deinde intellegatur parallelus cognita terre latitudinem complectens, quem prior circulus secat in duo æqua in puncto e. Ad hunc punctum e fingatur à meridie eluari planum maximi semicirculi, & illud necessario incidet in lineam axis conuersionis *rh*, quæ à centro spheræ ad hunc punctum egreditur. Numeretur inde maxima declinatio solis, nempe 23. gradus & minuta 50. quibus æquinoctialis elongatur ab isto parallelo transeunte per *syne*, qui maximus serè constituitur latitudine inter parallelos, & ad finem horum graduum signetur *f*, scribatur que per ipsum semicirculus æquinoctialis. Itaque planum æquinoctialis & plana aliorum parallelorum, inclinata iam apparebunt ad planum semicirculi per *g* transeuntis. His demonstratis, docet ultra Ptolemæus, quomodo quedam circuli entis pro rectis intellegantur lineis, & quo

facto ceterum *g* super quo paralleli omnes scribantur inueniatur. Ceterum proiectionem terræ habitabilis in plano, secundum lineas arcuales tam meridianas quam parallelas, sic efficies. In plano describe duo quadrangula, rectangula & equaliter a c e f & e f b d. Lineam e f diuide scorsum in 90. partes æquales. Præterea eandem lineam e f, extende ultra e secundum quantitatem lineæ e f, cui adde unam partem & 50. minuta lineæ scorsum diuise, & habebis centrum l. Postea à puncto s uertus e numerata 16. partes & 25. minuta, & fini huius immitte pedem circini & reliquum extendende in l centrum & describe æquinoctialem. Rursus ab æquinoctiali recense 23. partes & 50. minuta & immisso pede circini in finem eius & altero extremo in l pingetropicum cancri. Iterum ab æquinoctiali uertus e numerata 63. partes, & ut prius describe parallelum transeuntem per Thylem. Postea pro meridianis inscribendis distantes per quinque gradus sic procede. Accipe cum circino in linea eiusa distantiam duorum graduum & 15. minutorum, quam in parallelo per Thylem transeunte, incipiendo à linea e f, utrinque decies & octies replicabis, notando puncta. Consimiliter ages recipiendo distantiam quatuor graduum & 35. minutorum & in paral. per Syneam transeunte decies & octies replicando. Iterum recipe distantiam 4. graduum & 50. minutorum & in parallelo opposito per Meroen utrinque pinget 18. puncta. Quibus signatis, quare cum circino centrum tium punctorum in his tribus parallelis à meridiano recto f & æquidistantium, quo inuenio due arcum per hæc tria puncta. Sic ages cum omnibus trinis & trinis punctis. Quod si ultra Ptolemæi inuentionem, terræ figuratorem uertus austrum extendere uolueris, describe primo parallelum distantem ab æquinoctiali 30. gradibus, quem diuides sicut oppositum suum uertus aquilonem. Secundo describe parallelum ab æquinoctiali per 40. gradus distantem, quem diuides sicut oppositum suum, deinde quare centra hinc inde & comple prioris meridianos.

Primi libri finis.

CLAVDII

PTOLEMAEI GEOGRAPHICÆ

enarrationis.

LIBER II.

Hæc in secundo continentur Libro.

Prologus particularis enarrationis.

Expolitio occidentalis Europæ partium, secundum subiectas sedecim prouincias uel præfecturas.

Hybernica insula Britannica.

Albionis insula Britannica.

Hispania Betica.

Hispania Lusitana.

Hispania Tarraconensis.

Celtogallia Aquitania.

Celtogallia Lugdunensis.

Celtogallia Belgica.

Celtogallia Narbonensis.

Germania magna.

Rethica & Vindelicia.

Norici.

Pannonia superioris.

Pannonia inferioris.

Illiridis Liburnia.

Dalmacia.

Et hæc prouinciarum explicantur quinque tabulis.

In tabulis autem hæc potissimum obseruantur.

Definitio.

Promontoria.

Insulae.

Fluuiorum situs.

Littoralis descriptio.

Pelagorum nomina.

Montes.

Flumina.

Paludes.

Prouinciarum nomina.

Regiones seu gentes.

Inscriptiones.

Suprascriptiones.

Ciuitates insignes.

Ciuitates secundæ.

Ciuitates tertiæ.



VAE igitur uniuersaliter circa Geographiam am sint obseruanda, consequenterque, quo pacto descriptio ex historia, usque huc cognitarum terrarum partium emendari possit, hoc est, nostri orbis, tam in Symetria locorum inuicem, quam figura, ut quam maxime descriptioni in similitudine & modo conueniant, hucusque nobis sit præfiguratum. Nunc uero particularem inchoabimus expositionem, illud præmittentes: Censendum esse, particularum exploratorum locorum descriptiones quum in longitudine tum in latitudine, quam maxime propter cognitionis assiduitatem ad ueritatem accedere, ac ideo etiam, quod ita omnes concordent traditiones. Quæ uero non eodem modo, propter raritatem, peragratæ sunt, nec ob incertitudinem historię cognita, exactissime considerari debere, secundum propinquitatem positionum, & figurationem eorum locorum, quæ certiori fide sunt deprehensa, quo nihil nobis ex his quæ ad complementum totius orbis ordinanda sunt, imperfectum habeat modum. Quapropter & partium positiones super singulis locis in exterioribus spaciis apposuimus particulis, modo regulari longitudinem tamen latitudini præposuimus, ut si emendationes aliquæ, ab historia certiori inciderint, in reliquis spaciis paginis ascribi possint. Porro & eum in descriptione elegimus ordinem, ut ubique facilitatis curam gereremus, hoc est, ut à dextra transitum faceremus, ab his quæ iam ordinata sunt, ad ea quæ nondum sub manum uenerunt. Hoc autem fiet, si borealia prius quam australia describantur, occidentaliaque antequam orientalia. Quoniam ad describentium oculos, in superiori nobis loco, borealia constituntur, in dextra uero orientalia or-

bis, tam in sphaera quam in tabula: ac ideo quæ in Europa sunt, prius collocauimus, quam & nos à Libya, Herculeo diuidimus freto, ab Asia uero pelago interiacenti, ac Palude Mæoti, nec non flumine Tanai, ac eo meridiano, qui ad terram præceditur incognitam. His reliqua quæ per Libyã sunt adnectimus, quam etiã ab Asia diuidimus, post maria quæ iuxta Prassum Aethiopiæ sunt promontorium, usq; ad sinum Arabicum, ipso sinu Arabico ac Isthmo, qui ab eius secessu, iuxta Heroum ciuitatem ad nostrũ usq; pertingit mare, Aegyptumq; determinat ab Arabia & Iudæa, ne Aegyptum distrahamus, si Nilum statuerimus terminum. Et quia commodius est, continentes, cum ita euenit, fretis potius quam fluminibus terminari. Reliqua uero quæ per Asiam sunt, eodem subiungemus proposito, tam per continentẽ unumquemq; in partibus eius ad terram totam, quam orbem uniuersum, quo ad partes ipsas, hoc est, ut iterũ regiones borealiores & occidentaliores, primo scribamus, necnon adiacentia eis maria ac insulas, cum specie uniuscuiusq; digniori, sed & partes illas prouincia-

rum, seu præfecturarum, discernemus circumscriptione, expositionem iuxta promissionẽ, q; ab initio fecimus continuantes, solum tamen quantum ad cognitionem localem, & ordinem profuerit, diffusam circa singulares gentium mores, historiam prætermittemus: præterquã si ea, de quibus antea nobis sermo fuit, breui & necessaria indigerint adnotatione. Proinde talis expositionis modus, cuiuslibet facultatẽ præstabit, ut uel unam seu plures prouincias, aut præfecturas describere possit, secundum quod tabularum congruerint dimensionibus, cum decenti ratione, & figuratione eorum quæ sub unaquaq; tabula comprehendì possunt, ad inuicem, iuxta eundem sciendi ordinis modum. Præterea nil admodum referet, si æquidistãtib; usi fuerimus meridianis lineis, rectis quoq; parallelorum, dummodo solum partes distantiz meridianorum eam rationem sumant ad distãtias parallelorum, quam maximus habet circulus ad illum parallelũ, qui in tabula hac medius erit. His itaque definitis, particularem iam inchoabimus expositionem.

Prologi finis.

HIBERNIAE INSVLAE
ficus. Caput II.

Tabula prima Europæ.

Ibernia, Plinio Iuerna, nunc Irlandia dicitur. *cis vulgo Irelona, Anglorum regi paret.*



EPTENTRIONALIS lateris descriptio, quod ab hyperboreo Oceano aluitur.

Boreum promontorium.

	11	: 61	0
Venicniū Promont.	12	50:61	20
Viduz flu. ostia	13	: 61	
Argite flu. ostia	14	30:61	30
Robogdiū Promont.	16	20:61	30
Occidentale latus incolunt Venicnij, Deinde reliquum & Orientale Robogdij. Descriptio aut lateris Occidentaliss, quod ab Occidēali Oceano alluitur			
Post Boreum promōtorium quod est	11	*: 61	
Rauij flu. ostia	11	20:61	20
Nagnata urbs insignis <i>Magnata legimus in codice manu scripto</i>	11	15:60	15
Libnij flu. ostia	10	30:60	
Aufobæ flu. ostia	10	30:59	30
Seni flu. ostia	9	30:59	30
Dur flu. ostia	9	40:58	40
Ierni flu. ostia.	8	: 58	
Notium promont. <i>Cabo de Mar.</i>	7	40:57	45
Post Vēnicnios idem habitāt latus Erdini sub quibus Nagnatæ, Deinde Autini, <i>Auteri, si uerus est Græcus codex.</i>			
Post quos Gangani Sub quibus Vellabori Meridionalis reliqui lateris sequit descriptio, cui Vergiuius adiacet Oceanus			
Post Notium promont.			
Dabronæ flu. ostia	11	15:57	0
Birgi flu. ostia	12	30:57	30
Hieron uel Sacrum promontorium	14	: 57	30
Habitant idem latus post Vellabros Vterni supra quos Vodie, & q Orientalissimi sunt Brigates. <i>vbi hodie Ga</i>			

nasforda ciuitas.

Orientalis lateris descriptio, cui adiacet Oceanus, qui uocatur Hibernicus

Hoc sacrum promontorium *Salanga, mons domini, mōnasterium à S. Dominico constructum quod est*

Modonia flu. ostia 14 40:58 40
Manapia urbs (*Waterford*)

13 30:58 40

Oboçæ flu. ostia 13 12:59

Eblana ciuitas 14 :59 30

Dubina hodie Hiberniæ Metropolis, *vulgo Deauilin.*

Bubindæ flu. ostia *Slayne.*

14 40:59 40

Isamniū promont. 15 :60

Vinderij flu. ostia *Drodagh ciuitas.*

15 :60 15

Logiæ flu. *Bone flu.* 15 20:60 40

Post hæc Robogdium est promont.

Idem habitant latus post Robogdios

Darini. Sub quibus Voluntij *vsluntij.* Deinde Blani *Ebdani.* Post Cau-

ci. Sub quibus Manapij. Post Corion

di supra Brigantes.

Ciuitates mediterraneæ hæ sunt

Regia Rigia. 13 :60 20

* Rheba 12 :59 45

Laberus 13 :59 15

Macolicum 11 30:58 40

Regia altera 11 :59 30

Dunum 12 20:58 45

* Iuernis 11 :58 10

Hiberniæ superiacent quinq; Insule

Ebudæ nomine *Hebudes Plinio.* Quarum occidentalior uocatur

Ebuda 15 :62

Deinde quæ ad ortum magis extenditur similiter

Ebuda 15 40:62 0

Postea Ricina *Ricnea Plinio.*

17 :62

Post Maleos 17 30:62 10

Post Epidium 18 30:62 0

Iuxta orientalem plagam Hiberniæ, insule hæ sunt

Monacæda *Monarina.* 17 40:61 30

Mona insula *Man vulgo* 15 :57 40

Edri quæ deserta est *Andros Plinio.*

15 :59 30

A 2 Limni

Limni que deferta est *Silimnus Plinio.*

15 : 59

ALBIONIS INSVLAE

Britanniae situs. Cap. III.

Tabula prima Europae.

Anglia nunc dicitur vulgo Englonia, prius Loë
gria. Deinde Scotia, vulgo Schotland, Al-
bana prius & Caledonia, Ruso
Britannia secunda.



Ep̄t̄r̄ionalis lateris de-
scriptio, q̄d alluit Ocea-
nus, qui vocatur Deucal-
ledonius.

Nouantū Cheronesus,
& eiusdem nominis promontoriū.

21 : 61 40

Rerigonius sinus 20 30 : 60 45

Vidogara sinus 21 20 : 60 30

Clota æstuarium *Glota Tacito.*

22 15 : 59 40

Lelannonius sinus *Lemannonius in antiquo
exemplari.*

24 : 60

Epidium promont. 23 : 60 40

Longi flu. ostia 24 30 : 60 40

Itys flu. ostia 27 : 60 40

Volfas sinus 29 : 60 30

Nabæi flu. ostia 30 : 60 30

Taruædum quod & Orcas promonto-
rium *Finis Scotiæ dicitur.*

31 20 : 60 15

Occidentalis lateris descriptio q̄d Iber-
nicus ac Vergiuius alluit Oceanus.

Post Nouantum Cheronesum *Cocker
month ibi que habet*

21 : 61 40

Abrauanni flu. ostia 19 20 : 61

Iena æstuarium 19 : 60 30

Deuæ flu. ostia *Dee vulgo.*

18 : 60

Nouij flu. ostia *Cloit.* 18 20 : 59 30

Ituna æstuarium 18 30 : 58 45

Moricambe æstuariū 17 30 : 58 20

Setantiorum portus 17 20 : 57 45

Belisama æstuarium 17 30 : 57 20

Seteia æstuarium 17 : 57

Tisobis flu. ost. *Cōwey.* 15 40 : 56 20

Ganganorum promont. *Bangar.*

15 : 56

Stuccie flu. ostia *Scynt.* 15 20 : 55 30

Tuerobis flu. ostia *Abedeuy*

15 30 : 55 10

Oclapitarum promont. *S. David, Menenia.*

14 20 : 54 30

Tobij flu. ostia *Toluc oppidum.*

15 30 : 54 39

Ratostathybij flu. ostia *v̄sa, v̄sh.*

16 30 : 54 30

Sabriana æstuarium *Sabrinam fluum Cor.
Tacitus lib. 12. alij Sabrinam, vulgo Seucrne.*

17 20 : 54 30

Vexalla æstuarium 16 : 53 30

Herculis promont. 14 : 53

Antiuuestem promontoriū, quod etiā
dicitur Boleriū *Belerium Diodoro, vul-
go S. Euriens, in Cornubia sue Cornualla.*

11 30 : 52 30

Dammoniū quod etiam dicitur Ocri-
num promont. 12 : 51 30

Reliq̄ Meridionalis lateris descriptio,
quod Britannicus Oceanus alluit

Post Ocrinum promontorium. *Mons
S. Michælis.*

Canionis flu. ostia 14 : 51 45

Tamari flu. ostia *Tone* 15 40 : 52 10

Isacæ flu. ostia *Ex vulgo* 17 : 52 20

Alaunij flu. ostia 17 40 : 52 40

Magnus portus *Portismonth, uel portus Ha-
monis, ubi ciuitas Southampton.*

19 : 53 0

Trifantonis flu. ostia 20 20 : 53 0

Nouus portus 21 : 53 30

Cantiū promont. *Cantia regio, vulgo kent,
ubi ciuitas Cātuarua, vulgo Cātisbury & Can-
telburg.*

22 : 54

Orientalis deinde ac australis plage la-
tera, que Germanico alluunt Ocea-
no describuntur.

Post Taruædum quod & Orcas pro-
mont. quod iam dictum est

Viruedrū promont. 31 : 60

Veruuium promont. 30 50 : 59 40

Ilea flu. ostia 30 : 59 40

Ripa alta *Roxenburg* 29 : 59 40

Loxe flu. ostia *Fyrth flu.* 28 30 : 59 40

Varar æstuariū *F unbor* 27 30 : 59 30

Tuaxis æstuarium *Tuaxis flu. Tuæde iuxta
quem Beruicia munitissimum oppidū regis Ana-
glorum, in finibus scotiæ, vulgo Berwick.*

27 : 59

Celnij flu. ost. <i>Ale uulgo</i> 27	:58	45	Lindum	23	:59	30			
Tatizalum promont. 27	30:	58	30	Victoria	23	30:59	0		
Diuę flu. ostia <i>Swäspeck</i> 26	:58	40	Gadini uero magis septentrionales, Otadeni autem magis australes sunt in quibus urbes hæ	Curia	20	10:59	0		
Taua æstuarium <i>Tynemouth</i>	25	:58	30	Bremenium	21	:58	45		
Tinx flu. ostia <i>Tyne uulgo</i>	24	:58	30	Post damnios uersus solis ortū ma- gis septentrionales, quasi ad ortū uer- gentes ab Epidio promōtorio, Epidij sunt. Post quos Cerones. Post oriēta- liores Creones. Deinde Carnonacæ. Deinde Carini. Et orientales ulti- miq; Cornabij. A Lelāonio autem si- nu usq; ad æstuarium Varar, sunt Cale- donij. Et supra eos Caledonia sylua. Quibus magis orientales sunt Cante. Post quos Logi, coniuncti Cornabij. Et supra Logos Mertæ sunt. Sub Ca- ledonij autem Vacomagij.					
Boderia æstuarium <i>Bodotria Tacito.</i>	22	30:	58	45	Apud quos hæ sunt urbes.				
Alauni flu. ostia <i>Northyne.</i>	21	40:	58	30	Banatia	24	:59	30	
Vedra flu. ostia <i>Swere uulgo</i>	20	10:	58	30	Tamia	25	:59	20	
Dunum sinus <i>Doram ciuitas.</i>	20	45:	57	30	* Alata castra <i>Castrū puellarum, uulgo Eden- burgh Scotie regia.</i>	27	15:	59	20
Gabrātucorum portuosus sinus <i>Ges- boro.</i>	21	:57	0	Tuefis <i>Berwyk.</i>	26	54:	59	10	
Ocelum promont. 21	15:	56	40	Sub ijs, qui magis occidentales sunt ha- bitat Vennicones. In quibus urbs, Orrea. <i>Newcastle, Moncaſtre, ubi carbonum co- pia.</i>	24	:58	45		
Abi flu. ostia <i>Humber flu. uulgo dictus, totius Anglie maximus.</i>	21	:56	30	Deinde q magis oriētales sunt, Texali Et urbs					
Metaris æstuarium 20	30:	55	40	Deuana <i>vrbs Uebbe, Banburg, Bebanburgh, Bobcite.</i>	26	15:	59	45	
Gariēni flu. ost. <i>Grent.</i>	21	:55	20	Rurfus autē sub Elgouis & Otadinis, ad utraq; maria habitant Brigātes. In quibus urbes					
Extensio 21	15:	55	6	Epiacum	18	30:	58	30	
Idumanij flu. ostia 20	:55	10	Vinnouium	17	30:	58	0		
Iamēsa æstuarium <i>Tameſis flu. Cesari: hodie Thamis, Rothēstre, siue Rosenſis ciuitas in eius est ripa post Londinum.</i>	20	30:	54	30	* Caturaconium <i>Caerleil, Caerdulia, Lugu- balia.</i>	20	:58	0	
Post quam Cantium est promont.	22	:54	0	Calatum	19	:57	45		
Iuxta Septētrionale latus sub Cherso- neso eodem appellati nomine No- uante habitāt apud quos urbes hæ.				Ifurium	20	:57	40		
Lucopibia 19	:60	20	Rigodunum	18	:57	30			
Retigonium 20	10:	60	40	Olicana <i>kirābi.</i>	19	:57	30		
Sub ijs Selgoux, apud quos urbes hæ.				* Eboracum <i>York uulgo, Eboracensis metro- polis, Caerbranch.</i>	20	:57	20		
Carbantorigum 19	:59	20	Et Legio sexta Nicephorica						
Ooxellum 18	30:	59	20	Camun lodunum <i>Camulodunum Tacito.</i>	18	15:	57	0	
Vxellū alijs dicta, hodie <i>Cestria, uulgo Chestre Swē chestre, Caerlegion, Caerthleon, Legecestria, vrbs legionum caerchle.</i>									
Corda 20	:59	40							
Trimontium <i>Adrianopolis ab alijs est dicta.</i>	19	:59	0						
His uersus solis ortum magis septen- trionales Damnij sunt, in quibus ur- bes hæ									
Colania 20	30:	59	10						
Vanduara 21	40:	60	0						
Coria 21	30:	59	20						
Alauna 22	45:	59	20						

Apud hos penes sinū portuosum Par
rifi Et urbs

Petuarīa 20 40:56 40

Subijs & Brigantibus habitant, ma
gis ad occasum tendētes, Orduices
Penes quos urbes

Mediolaniū Māchester. 16 45:56 40

Brannogenium 16 :56 15

His uero magis orientales sunt Cor
nabij In quibus urbes

Deuana Duana castra, uulgo Doncaſtre.
18 30:55 0

Et legio uigesima Nicephorica

Viroconium 16 45:55 45

Post hos Coritani In quibus urbes

Lindum Lincolnia, Lindcolinum, uulgo Lyn
coln. 18 40:55 45

Rage Notingham. 18 :55 30

Deinde Catyeuchlani. In quib. urbes

Salinæ Sanctus Albon. 20 10:55 40

Vrolanium verulanum 19 20:55 30

Pos hos Simeni. Apud quos urbs

Venta 20 30:55 20

Et magis orientales penes Iamefam
æſtuariū Trinobātes sunt. Trinobates
Caſar appellat. In quibus urbs

Camudolanum 21 :55 0

Colcheſtre, Caercolden. Eſt hodie Angliæ ciuitas
Vinceſtræ, uulgo Vuncheſtre, quæ Camulodunū,
eadem & Venta olim uocata eſt, ſed ſita eſt ad me
ridiem iuxta Magnum portum.

Iterū ſub dictis populis maxime occi
dentales ſunt Metæ, aliter Dimetæ.

In quibus urbes

Luentinum Powesland. 15 45:55 10

Maridunū Caermarden. 15 30:54 40

His magis orientales Sylireſ ſunt Sya
luræ. In quibus urbs

Bullæum vuitan. 16 20:55 0

Post quos Dobuni, & urbs

Corinium Claudiana caſtra, Claudiocæſtria,
Glouceſtre. 18 :54 10

Post Atrebatij, & urbs

Caleua Oxonia, uulgo Oxforde, Oxenford.
19 :54 15

Post quos maxime orientales Cantij
In quibus urbes

Londinium Londinum, Londres, London.
20 :54 0

Daruernum 21 :53 40

Douer portus uulgo Gallia traiecit, hodie eſt in me
diterraneis Cantuarīa metropolis, uulgo Canter
bury. Canterburg. Caerhent.

Rutupiæ 21 45:54 0

Eutepi portus, Rutipe, Reptaceſtre, Sandicus por
tus, uulgo Sanduwich.

Rurſus Atrebatij & Cantij ſubiaccēt
Regni, Et urbs

Ngomagus Chicheſtre, Ciffanceſtre, Caeruel.
19 43:53 40

Dobunis uero ſubiacent Belge
Et urbs

Iſchalis Icheſtre. 16 40:53 30

Aquæ calidæ Baſte. 17 20:53 40

Venta Briſtoun. 18 40:53 30

Deinde uerſus occaſum & auſtrū Du
rorriges ſunt.

In quibus urbs

Dunium Dorlinga, Dorceſtre,
18 :52 40

Post quos maxime occidētales Dom
nonij Dunmonij, Denouia prouincia, De
nonſhire. In quibus urbes

Voliba Bodman 14 45:52 20

Vxella Krehhornwel. 15 :52 45

Tamare Tanerſtok. 15 :52 15

Iſca Exceſtre. 17 30:52 45

Legio ſecunda auguſta Leſherd.
17 :52 36

Inſulæ autem adiacent Albioni iuxta
Orcida promont.

Ocitis inſula 32 40:60 45

Dumna inſula 30 :61 0

Supra quā Orcades inſulæ ſunt, nume
ro triginta circiter, Earum Hietlandia ma
xima. in qua ciuitas epiſcopalis Orcada.

Quarum medium gradus habet
30 :61 40

Et ſuper ipſas Thyle eſt, Iſlādia hodie dici
tur. ſub rege Danic. duo in ea epiſcopia Hon
len & Schalholtz cuius inſulæ pars quæ
maxime ad occaſum tendit gradus
habet 29 :63 0

Quæ maxime ad ortū 31 40:63 0

Quæ maxime ad arcūs
30 20:63 15

Quæ maxime ad auſtrum
30 20:62 40

Medium inſulę 30 20:63 0

Iuxta Trinoantes uero inſulæ hæ ſunt
Toliapis

Toliapis insula Teno insula, uulgo Tenet.	23	:54	20
Counos insula Sheprey.	24	:54	30
Sub magno uero portu insula est			
Vecis <i>dyt in sole uocant, in qua oppida Calborh & Neuport. cuius mediū gradus habet</i>	19	20:52	20

HISPANIAE SITVS
Caput IIII.

Tabula secunda Europæ.

Hesperia ultima seu Hesperia occidentalis, & Iberia siue Ibera dicta. Amnes in Hispania Marineus Siculus 150. numerauit.
& pontes septingentos.



Hispaniæ, quæ apud Græcos Iberia dicitur, tres prouinciæ sunt, Bætica, Lusitania ac Tarraconensis.

Et Beticæ Regnum Granatæ hodie, Straboni Turdetania, quidem latus, quod uersus occalum atq; Septentriones est terminatur à Lusitania, & pro parte à Tarraconensi, cuius lateris descriptio sic se habet

Os oriētalius Anæ flu. <i>Guadiana uulgo dicitur</i>	4	20:37	30
Flexio flu. ad ortum	6	20:39	0
Pars flu. iuxta finem Lusitanicæ	9	:39	0
Hinc descripta linea iuxta Tarraconensem sem Hispaniæ, tanquã uersus Balearicum pelagus finem habet			
Fontes Anæ flu. partes habent.	12	:37	15

Auftrale autē latus Beticæ terminatur in exteriori pelago Oceano & Herculeo freto, in interiori autem mari Iberico pelago: huiusq; lateris descriptio sic se habet, post Anæ fluuij ostia in exteriori mari sic

Turditanorum Turdetanorum.

Onobalifsturia Onobalufsturia.	4	40:37	20
Bætis flu. ostia orientalia <i>Guadalqueuir, Seicen dicitur.</i>	5	20:37	0
Fontes flu.	12	:38	30
Quod iuxta Astan est æstuarium s. Lucas	6	:36	45

Turdulorum

Menesthei portus <i>Besippo portus Plinio.</i>	6	:36	20
Promontorium à quo fretum in quo			
Iunonis templū s. Maria	5	45:36	5
Belonis flu. ostia	6	10:36	10
Bælon ciuitas <i>Tarifa.</i>	6	15:36	40
Bastulorū <i>Bassitanorū. qui dicuntur Pini</i>			
Menralia <i>Mellaria Bezerra de Melana.</i>	6	30:36	30
Transducta	6	40:36	20
Barbesola <i>Barbesul.</i>	7	15:36	10
Carteia	7	30:36	10
Calpe mons & colūna in interiori mari			
<i>Mons Gibaltar. ubi strictum de Zibaltar.</i>	7	30:36	15

In Iberico autem mari

Barbesolæ flu. ostia	7	40:36	40
Suca <i>suel Plinio, uulgo Chipiona.</i>	8	:36	6
Saduca flu. ostia	8	30:37	0
Malaca <i>Malaga</i>	8	50:37	30
Manoba <i>uulgo malaga.</i>	9	15:37	15
Sex	9	45:37	45
Selambina <i>Sellobrea.</i>	10	15:37	15
Extensio	10	50:37	6
Abdara <i>uulgo dicta, Abdara, Hispanicè Almea</i>			
<i>ria.</i>	10	45:37	10
Portus magnus	11	20:37	6
Charidemi promont. <i>Cabo de gata uulgo.</i>			
	11	30:36	20

Reliqua pars prouinciæ uersus hyemalem solis ortū penes Balearicum pelagus fines habet linea ea, quæ à dicto Charidemi promontorio extenditur usq; ad expositū finem, in quo

Balaria ciuitas *Baria Bara.*

Orā uero littoris Menralia usq; Barias urbem. ij, qui Bastuli uocantur, tenent. Supra quos mediterranea uersus Tarraconensem incolūt Turduli aliās Turdi.

In quibus urbes mediterraneæ

Setia	9	10:38	50
Illurgis <i>illora uulgo, illurgi. forum iulium Plinio.</i>	9	30:38	40
Vogia	9	:38	30
Calpurniana	9	45:38	10
Cœcila	9	15:38	30

A 4 Biniana

Biniana <i>Baniana</i> .	10	:38	15	Maxilua	6	20:37	20
* Corduba (<i>patritia olim</i>) Cordoba.	9	40:38	6	Vcia <i>vria Plinio</i> .	7	:37	40
Julia velia <i>Belia vulgo</i> .	9	38:30	0	Cariffa <i>Carifa, cognomine Aurelia</i> .	6	30:37	30
Obulcum <i>vbi hodie, Obulco Plin. & Strabo</i>	10	10:38	0	Calduba	6	40:37	15
boni, <i>Villa Cafari</i> .	10	10:38	0	Pafula	7	:37	10
Arcilacis <i>Alcalaborra</i> .	8	45:37	45	Saguntia <i>Sarguntia Plinio</i> .	6	30:37	50
Detunda	8	40:37	6	Afindum	6	30:37	20
Murgis <i>Murcia</i> .	8	15:37	40	Nertobriga	7	:38	50
Salduba	8	45:37	50	Contributa	9	10:38	0
Tucci <i>Tucis Straboni, Augusta gemella Plinio</i> .	8	:37	10	Regina	7	10:37	50
Sala	7	30:37	0	Curfus	8	:38	40
Balda	7	:36	40	Mirobriga	7	:38	26
Ebora	6	15:36	50	Spoletinum	7	20:38	20
Onoba	6	10:36	20	Læpa magna	7	40:37	30
Illipula magna <i>Ilipa, Ilpa</i> .	9	40:38	6	* Ilpalis <i>Romulea cognominata, vulgo Scilla</i> .	7	15:37	50
Selia	9	40:37	45	Obucola <i>Obucula</i>	8	:37	45
Vefcis <i>vefici & Faentia Plinio</i> .	9	30:37	30	Calicula <i>Calucula Plinio</i> .	7	40:37	45
Efcua	9	10:37	30	Oleastrum <i>Oleatro</i>	7	20:37	10
Artigis <i>Albana</i> .	9	40:37	26	Vrbona	7	30:37	26
Calicula	10	10:37	45	Befippo	7	15:37	6
Lacibus	10	15:37	30	Fornacis	8	30:38	30
Sacilis	10	26:37	50	Arfa	8	40:38	30
Laccippo <i>Lapecia</i> .	10	45:37	45	Afyla	8	36:38	20
* Illiberis (<i>Liberia dicta</i>) <i>Granada, caput regni Granate</i> .	11	:37	40	Aftygis <i>Augusta firma olim clarissima, Aftygi alijs dicitur, vulgo Ecija</i> .	8	15:38	20
Interiora & iuxta <i>Lusitaniã tenet Turditani, In quibus urbes</i>				Charmonia <i>Carmo Strabo</i> .	8	10:38	0
<i>Turdulorum pars hæc inter Granatam & Portugalliam Turditania primo, deinde à Vandalis Vandalia sue Vandalusia, hodie Andalusia.</i>				Beticorum <i>Celticorum</i> .	6	50:38	0
Canaca	4	20:38	0	Aruci	5	50:38	0
Seria <i>Fama Julia Plinio</i> .	4	40:37	45	Arunda	6	30:38	30
Osca <i>Huescar vulgo</i> .	5	:37	15	Curgia	6	:38	40
Cæriana	5	10:38	20	Acinipo	6	30:38	50
Vrium <i>Auriensis</i> .	5	40:38	20	Vama	6	15:38	20
Illipula	6	:38	20	Montes in <i>Betica nominantur</i> .			
Setida	6	30:37	45	Marianus <i>sierra morena, saltus Castulonensis, cuius medium</i> .	6	20:37	40
Ptucci	5	30:37	30	Et qui Illipula dicitur <i>Sierra uermeia habet</i> .	7	30:37	46
Sala	5	20:37	30	Adiacet & <i>Beticæ insula in exteriori mari, in qua ciuitas Gadiræ Gades</i> .	5	10:36	6
Nabriffa <i>Nebriffa, hodie, ueneria cognominata</i> .	5	40:37	30	<i>Gadituranam legit Hermolaus apud Plinium, Cotynusa Dionysio, alijs Erythra. hodie Calix, vulgo Calix</i>			
Vgia <i>Ogujar</i> .	5	30:37	45				
Afta	6	:37	20				
Corticata	6	40:38	40				
Lalia	6	30:38	40				
Italica	7	:38	0				

HISPANIAE LVSITANIAE

situs. Cap. V.

Tabula secunda Europæ.

Portugallia dicta à Gallis quasi portus Gallorum, qui in Hispaniam nauigantes Portugallo ciuitati & toti regno nomen dederunt.



Vsitaniæ australe latus, quod idem est cū Septentrionali latere Bæticæ, dictū. Latus uero Septentrionale Lusitaniæ coniungitur cum Tarraconensi Hispania, iuxta occidentalem plagā Dorij fluuij. Portus ibi ciuitas uulgo Portugallo. cuius ostia ad exterius erumpunt mare, gradusq; habent.

5 20:41 4
Pars autē fluuij iuxta terminū Lusitanie gradus tenet 9 10:41 50
Fontes autem fluuij 12 40:41 40
Orientale autem latus coniungitur & ipsum Tarraconēsi: fines uero prædictæ iunguntur ad Anam flu. atq; Dorium.
Latus autem eius occidentale, quod occiduus alluit Oceanus sic se habet.
Post Anæ flu. ostia.

Turditanorum

Balsa Tauila. 3 40:37 45
Ossonaba (Siluensis episcop.) Siluera. 3 :37 45
Sacrum promont. Caput S. Vincentij hodie dicitur ubi Cuneus ager. 2 30:38 15
Calipodis flu. ostia 5 :39
Salacia 5 6:39 26
Cxtobrix Cezimbra. 4 26:39 30

Lusitanorum

Barbariū promont. 4 45:39 45
* Oliosipon vlyssipona, uulgo Lisbona, Salacia Plinio, vlyssæ Strab. 5 10:40 15
Tagi flu. ostia 5 30:40 10
Pars ipsorum usq; ad Tarraconenses 9 :40 30
Fontes flu. 11 40:40 49
Lunæ montis promont. Ponte de luna. 5 :40 40
Mondæ flu. ostia 5 10:40 45
Vaci flu. ostia vacua Straboni. 5 10:41 20

Post quæ Dorij flu. ostia Durus uulgo Duero 5 20:41 50
Fontes flu. 11 30:41 50
Quæ uero circa Sacrum promont. sunt Turditani occupant
In quibus urbes in Lusitania mediteraneæ hæc

Pax Iulia (Pace, Pacensis episc.) Badaioz uulgo. 5 20:39 0

Iulia Myrtilis Babena. 5 15:38 45

Interiora his habitant Celtici

In quibus urbes in Lusitania hæc

Lancobriga Coymbra 5 45:40 15
Piana Cepiana. 5 20:40 0
Bretolæum Britum est. 6 :40 0
Mirobriga 5 20:39 45
Arcobriga Briga prisca Hispanorū lingua opidum dicitur, ut Thracibus Bria, Germanis, burg: idco hæc plurium locorum sunt terminationes. 5 40:39 0

Merebriga 6 30:39 40
Catraleucos 5 40:39 20
Turres albæ 6 10:39 20
Arandis 6 30:39 6

Quæ supra hæc sunt, tenent Lusitani

In quibus urbes mediterraneæ hæc

Lauara 5 30:41 6
Aritium 5 40:41 30
Selium 6 :41 20
Elbocoris 6 30:41 15
Araducta 6 40:41 30
Verurium 7 15:41 6
Velladis 6 40:41 6
Aeminium 7 20:41 30
Chretina 5 30:40 40
Arabriga 5 40:40 30
Scalabilicus Scalabis antea Iulium præsidii sine turris Iulia, hodie Trofilum, uulgo Trugillo. 6 :41 0

Tacubis 6 20:40 45
Concordia 6 40:40 30
Talabriga 7 30:40 45
Rusticana Ciudad Rodrigo. 7 10:40 30
Mendeculia 6 50:40 15
Caurium Caura, uulgo Coria 6 40:40 0

Turmogum 8 :40 15
Burdua 7 20:40 0
Colarnum 6 50:39 45

Sallæcus

Sallacus	6	40:39	30
Ammæa	7	:39	20
Ebura <i>Ebora hodie.</i>	7	:39	6
* Norba <i>Cæsarea Alcantar.</i>	7	50:39	56
Licinniana	7	20:39	40
* Augusta emerita <i>Merida uulgo, olim alte</i>			
<i>ra Roma.</i>	8	0:39	30
Euandria	7	20:39	15
Geræa <i>Caceres uulgo.</i>	7	40:39	6
Cecilia Gemillina <i>S Maria de Guadalupe.</i>			
	8	30:39	30
Capasa	8	40:39	10
Maxime Orientales sunt Vergones,			
<i>aliàs Vettones, qui non Portugallie, sed Castell</i>			
<i>le sunt hodie populi.</i>			

In quibus urbes hæ

Lancia oppidana	8	30:41	40
Cottagobriga <i>Cottacobra</i>			
	8	:41	30
Salmantica <i>Salamanca</i>	8	50:41	50
Augustobriga	8	:41	15
Ocellum	8	20:41	15
Capara <i>Capera, uulge Caparra.</i>			
	8	30:41	0
Manliana <i>Mons maior.</i>	8	20:41	0
Laconimurgi <i>Lamego.</i>	8	20:40	45
Deobriga	8	40:40	40
Obila	8	50:40	26
Lama	8	30:40	6

Adiacet Lusitanie insula

Londobris <i>Barlingas hodie uocant partus ins</i>			
<i>fulas.</i>	3	:41	

HISPANIAE TARRACONENSIS SITUS. Caput VI.

Tabula secunda Europe.

Aragoniam, Valentiam, Cataloniam, Nauarram & Castilia partem continet Tarraconensis.



Hispanie Tarraconensis occidentale latus, quod occidus alluit Oceanus, sic se habet,

Post Dorij flu. ostia Cal

laicorum Brextariorum aliàs Gallect, uulgo Gallegos dicunt, Gallectia regio uulgo Gallicia.

Aui flu. ostia <i>(Auo Mela)</i>	5	30:42	15
Auarum promont.	5	40:42	30

Nebis flu. ostia *Benis Strab.*

	5	40:42	45
--	---	-------	----

Limij flu. ostia *(Durio miscetur) Lina uulgo.*

	5	30:43	15
--	---	-------	----

Minij flu. ostia *Minno uulgo*

	5	20:43	40
--	---	-------	----

Fontes fluij

	11	30:44	15
--	----	-------	----

Callaicorū Lucensium *Hæc est hodie Gallicia, nam priores ad Portugalliam spectant.*

Orubium promont.

	5	30:44	0
--	---	-------	---

Vię flu. ostia

	5	40:44	20
--	---	-------	----

Tamaræ flu. ostia *Tamuris Mela.*

	5	40:44	40
--	---	-------	----

Artaborum portus

	5	20:45	
--	---	-------	--

Nerium promont. *Artaborum promont.*

	5	14:45	10
--	---	-------	----

Septentrionale uero latus, supra quod

Oceanus Cantabricus est situs, sic

describitur.

Post Nerij promontoriū, Aliud pro-

mont. in quo Solis aræ.

	5	20:45	10
--	---	-------	----

Vir flu. ostia

	6	15:45	30
--	---	-------	----

Promontorium deinde proximum

	6	30:45	30
--	---	-------	----

Callaicorū Lucensium in magno portu

Flauium Brigantium *Compostella, ubi &*

Iacobus, Mela Ianasum uocat.

	7	15:45	
--	---	-------	--

Lapatia Cory promontorium, quod &

Trileucum dicitur

	8	15:45	50
--	---	-------	----

Metari flu. ostia

	9	:45	45
--	---	-----	----

Nabij flu. ostia *Narium dicit Mela.*

	10	20:45	40
--	----	-------	----

Nauiouionis flu. ostia

	11	20:45	50
--	----	-------	----

Pæficorum

	11	45:45	26
--	----	-------	----

Flauionauia

	12	:45	30
--	----	-----	----

Nægaucetæ flu. ostia *Sanga Plinio.*

	13	:45	40
--	----	-----	----

Autrigonum

	13	10:44	40
--	----	-------	----

Nerue flu. ostia

	13	30:44	15
--	----	-------	----

Flauibriga *Bilbao.*

Caristorum.

Diuz flu. ostia *Deus apud Pom. Melam.*

	13	45:44	26
--	----	-------	----

Vardulorum

	14	20:45	0
--	----	-------	---

Menosca

	14	20:45	0
--	----	-------	---

Vafconum

Vasconum		16	44	30
Manlasci flu. ostia. <i>Magrada Mele.</i>		14	42	0
	15	45	0	
Easo ciuitas <i>S. Sebastianus.</i>		12	30:44	0
	15	10:45	0	
Easo promont. Pyrenei		15	45	50
Latus autē astitui ortus Solis, terminū habet Pyrenem, à dicto promontorio usq; montes, qui ad nostrū mare atingunt, quo loco erectum est Ve neris templum, cuius positio est,		20	20:42	20
<i>Aphrodisium promontorium, Cabo de cruz ab in digenis hodie uocatur, iuxta Colliure.</i>				
Curuatur uero mons paululum, quasi Hispaniā uersus. Vnde sinuationis medium in Tarraconēsi gradus ha bet		17	43	0
Reliqua uero Tarraconēsi latera, alia circa Lusitaniam Bæticā dicta sunt, at reliquū, & quod circa Balearicū pelagus est, uergitq; ad ortū hyema lem, talem habet descriptionē, post Bæticę finem.		12	37	15
Bastianorum littoralis ora. <i>Bassitani.</i>				
<i>Vrce. Aquile.</i>		12	37	20
Contestianorum littoralis ora.				
Lucentum <i>Sufana.</i>		13	30:37	30
* Carthago noua <i>Que & Spartaria, Carta gena.</i>		12	15:37	50
Scombraria promont. <i>Cabo de perales.</i>		12	56:38	6
Terebris flu. ostia <i>Tuder Plinio.</i>				
		12	30:38	30
Alonæ <i>Alonem uocat Mele, uulgo Alicante.</i>				
		12	40:38	30
Sxtabis flu. ostia		13	38	45
Illicitatus portus		13	30:38	45
Sucronis flu. ostia		14	38	20
Edetanorum				
Pallantię flu. ostia		14	40:38	50
Turulis flu. ostia <i>Turia uulgo Claudiano & Hermolaō apud Plinium, Pomponius Duriam corrupte nominat.</i>		15	39	0
Dianium <i>Dema uulgo.</i>		15	40:39	30
Ilercaonum				
Tenebriū promont.		15	56:39	20
Tenebrius portus		15	30:40	0
Iberis flu. ostia <i>Ebro su. uulgo dicitur.</i>				
Medium ipsius fluuij.		14	42	0
Fontes fluuij		12	30:44	0
Cosetanorum				
* Tarracon <i>Tarragona</i>		16	20:40	40
Subur <i>Cubells.</i>		16	50:40	45
Lætanorum				
* Barcinon <i>Fauentia Plin. Barçelona.</i>		17	15:41	0
Rubricati flu. ostia <i>Lobregat.</i>				
		17	30:41	0
Betulon <i>Betholon su. est, Beson uulgo.</i>				
		17	50:41	20
Lunariū promont. <i>Mons Iouis, Scala Annin balis, Mele, nunc Moniu.</i>		18	30:41	30
Diluron		18	41	49
Blanda <i>Blancs.</i>		18	15:42	0
Indigetorum				
Sambrocx flu. ostia		18	30:42	30
Emporię <i>Castellon de purias</i>				
		18	45:42	20
Clodiani flu. ostia <i>Alba Plinio.</i>				
		19	42	30
Rhoda ciuitas, <i>Rhodopen oppidulum uocat Strabo.</i>		19	30:42	30
Post hanc dictum Veneris templū <i>Com liure</i>		20	20:42	20
Montes in Tarraconēsi insignes sunt				
Vindius, cuius fines habent partes		9	45 & 11	30:44 15
Et Edulius mōs, cuius fines habēt par tes		14	40:42	15 & 16: 43
Et Egdubeda mons <i>Idubeda in antiquo & Græco codice legitur, & apud Strabonem, uulgo Iubalda, cuius fines habent gradus</i>		14	41 30 & 14:	14 20:39
Et Ortospeda mons, cuius fines habēt		12:37	40 & 14:39	40 Orospeda
Tenent autem circa Nereū promont.				
Artabri <i>Arotrebas uocatos ait Strabo,</i>				
In quibus ciuitates				
Claudiomeriū <i>Cormes.</i>		5	45:45	10
Nouium <i>Noia.</i>		6	10:44	45
Ishigent <i>Callaici Lucensij Gallegos.</i>				
In quibus ciuitates				
Burum		8	15:45	0
Olina		8	30:45	30
Voeca		9	20:45	20
Libunca		10	10:45	40
Pintia		10	10:44	50
Caronium				

Caronium Cheroga.	7	:44	45
Turupriana Tuitana hodie Tuy uulgo.	6	20:43	45
Glandmirum, Mondannedo.	7	:43	30
Ocelum Otero dery.	8	20:44	26
Turriga	8	50:44	36
Caporumum			
Iria flauia S. Maria, finis terræ	6	36:44	30
Lucus Augusti Oluca, Lugo uulgo, Olucente episcopium, aras Sextianæ Plinius, Augusti turrim Mela nominat.	7	26:44	26
Ciliorum			
Aque calide Crise uulgo	6	20:44	26
Lemauorum			
Dactonium	7	30:44	0
Eadyorum			
Flauialambris	7	20:44	45
Scurrorum, Scurrorum.			
Talamina	8	30:44	30
Aque quintianæ	8	30:45	10
His uero ab ortu adiacet Asturia Et in ea urbes			
Lucus Asturum	11	:45	0
Laberris	11	:44	30
Interamnium	10	15:44	30
Argenteola	9	20:44	45
Langiati	9	20:43	30
Maliaca Malgrado dicta Benaucete.	10	20:44	0
Gigia	11	30:43	45
Bergidium flauium	8	30:43	45
Interamnium fluuiū	9	:44	0
Germanica legio septima Leon Hispanicæ, Legionensis episcopus, Sublancia olim.	9	6:44	20
Brigæcinorum			
Brigætium Brigentium. Ouetensis episcopus, uulgo Cuiedo.	10	:44	45
Bedunensium			
Bedunia Vrcna	10	50:43	56
Orniacorum			
Intercatia	11	10:44	15
Lungonum			
Palontium	11	40:44	50
Salinorum Salenos, ubi apud Pomponium est Salia fluuius, ut existimat Hermolaus.			
Nardinium	10	20:43	45
Superatorum			

Petauonium	9	30:43	40
Amacorum			
* Asturica Augusta Astorga uulgo, olim Roma	9	30:44	0
Tiburorum			
Nemetobriga valdenebro.	7	30:43	45
Egurrorum			
Forum Egurrorum Medina de Ruiseco.	8	:43	45
Quæ ad mare protenduntur, inter fluuios Minium, & Doriã, tenent Caliaci Bræcarij.			
In quibus ciuitates hæ sunt			
Bræcara augusta alias Brachara, Metropolis Portugaliæ, dicta uulgo Braga.	6	:43	40
Caladunum	6	30:43	30
Pinetus	7	50:43	30
Complutica	8	20:43	26
Tuntobriga	8	30:43	26
Araduca Araducta legimus in codice regio, in greco deest, Arzua uulgo.	6	:41	50
Turodorum			
Aquæ Læ	6	30:43	40
Nemetanorum			
Volobriga	6	:42	36
Cœlerinorum			
Cœliobriga	6	:43	20
Bibalorum			
Forū Bibalorū Fomillã	7	20:43	20
Liniacorum			
Forum Liniacorum	6	:42	15
Gruiorum Grauij, Gronij.			
Tudæ Tyde in Gallicia.	8	20:42	45
Luancorum			
Merua	7	30:42	40
Cuacernorum			
Aquæ Cuacernorum	7	20:42	20
Lubanorum			
Cambetum	8	10:42	20
Narbaforum			
Forum Narbaforum	8	:42	0
Horum interiora tenent Vaccæ In quibus hæ sunt urbes			
Bargiacis	9	45:43	56
Intercatia	10	15:43	26
Viminacium	11	:43	30
Porta augusta Torquemada.	9	40:43	20
Antraca			

Antraca	10	6:43	15
Laccobriga	10	45:43	20
Auia <i>Liua græco & regio codici, hodie Villalon.</i>	10	20:43	20
Septonica paramica	9	30:43	0
Gella	9	40:42	40
Albocela	9	40:42	36
Rauda	9	30:42	30
Segisfama Iulia <i>Tordefillas.</i>	9	50:42	40

Pallantia <i>Palentia.</i>	10	30:42	30
Eldana <i>Donia, Ducnas.</i>	9	:42	20

Cougium <i>Cabezon.</i>	9	20:42	26
Cauca <i>Conca, Quenca.</i>	10	:42	20
Octodurum <i>Campus Gothorum, Toro.</i>	9	40:42	10

Pintia <i>vallis Oletana, Valladolid.</i>	10	10:42	0
---	----	-------	---

Sentica <i>Simancas</i>	9	:41	50
Sarabris <i>Zamora ibi.</i>	9	30:42	40
Orientalia autem <i>Asturiz tenent Cantabri Bizcaia regio.</i>			

In quibus sunt ciuitates mediterraneæ.

Concana	12	30:44	40
Ottaiuolca	12	40:44	45
Argenomecum	12	:44	30
Vadina	11	20:44	40
Vellica <i>Victoria.</i>	12	30:44	15
Camarica	11	40:44	15
Iuliobriga <i>Logronyo,</i>	12	10:44	0
Moræca	11	45:43	50
Sub ijs Murbogi, In quibus ciuitates.			
Brauum <i>Burgos clara ciuitas, olim Murburgi, alijs Auca,</i>	12	:43	40
Sifaraca	11	15:43	30
Deobrigula	11	50:43	20
Ambisina	11	10:43	6
Setisacum	12	:43	10

Orientaliores autem ijs & Cantabris sunt Austrigones,

In quibus sunt ciuitates mediterraneæ.

Vxamabarca	13	:44	15
Segisamonculum	13	:43	30
Virufeca <i>viridubeca in antiquo codice, vulgo Briufeca,</i>	12	:43	0
Antecula	13	:43	0
Deobriga	13	15:43	30
Vendelia	12	40:43	15
Salionca	13	:43	40

Et sub Murbogis Pelendones sunt
In quibus ciuitates

Vifontium <i>vifcu, vifco,</i>	11	10:42	0
Augustobriga	11	30:42	40
Sauia	12	30:42	40
Sub Austrigonibus uero Berones habitant, in quibus ciuitates			
Tritiu metallu <i>Tafalla.</i>	13	:42	50
Oliba <i>olit.</i>	13	:42	40
Varia	13	30:42	45
Sub Pelendonibus uero ac Beronibus Areuacæ sunt, In quibus ciuitates			

Confloenta	11	:42	50
*Clunia Colonia <i>Ciudad Real.</i>	11	:42	0

Termes	11	30:42	20
Vxama argele <i>Vxuma Plinio. Ofmes.</i>	11	50:42	15

Segortia lacta <i>Segouia</i>	12	30:41	40
Veluca	11	50:41	50
Tucris <i>Tudela</i>	12	40:42	10

*Numantia *Soria hodie, Romanis olim acerrima.*

Setubia <i>Sepulveda.</i>	13	30:42	56
Noudaugusta	13	15:42	30
Iteru Australiores <i>Vaccis & Areuacibus sunt Carpetani, Regni Toletani.</i>			

In quibus urbes

Ilurbida	9	40:41	0
Stelesta	10	30:41	40
Ilarcuris	11	:41	30
Varada	11	30:41	30
Thermeda	12	:41	50
Tituacia	13	:41	20
Mantua <i>viferia olim, Madrid.</i>	11	40:41	10

*Toletum <i>Serezola dicta, Toledo.</i>	10	:41	0
---	----	-----	---

Complutum *Alcala de enares.*

Caracca <i>Guadalsiara</i>	11	20:40	45
Libora <i>Elbora olim, Talabrica hodie vulgo Lauera.</i>	9	40:40	50
Ispinum <i>Spinarius</i>	10	15:40	45
Mentercosa <i>Pedraza de la Sierra.</i>	10	20:40	36

Barnacis	11	:40	30
Alternia	10	30:40	56
Paterniana <i>Pastrana.</i>	9	50:40	45

B Rigusa

Rigusa	10 40:40	15	Lobetum	13 30:40	20
Laminium	10 20:39	45	Subijs et penes Oretanos sunt Bastitani, Bastitanos alij, alij Bassitanos, alij Bastitanos. In quibus urbes mediterraneae		
Iis magis Oriētales sunt Celtiberi, Celtiberi à Celtis Gallis & Ibero amne.			Pucialia	13 20:39	50
In quibus ciuitates			Salaria	13 :39	20
Belfinum Borgia.	13 40:41	10	Turbula	13 30:39	15
Turiasso Tiriassona, Tarazona.			Saltiga	12 :39	30
	13 50:41	40	Bigerra Colmenarium olim, Beiar,		
Nertobriga	14 :41	45		12 30:39	40
Bilbis Bilbilis, Calataiud	14 45:41	30	Abula Abila uulgo,	11 40:39	15
Arcobriga	13 20:41	40	Affo	12 :39	20
Casada	12 10:41	0	Bergula Bergusa,	11 20:39	45
Mediolū Medina caeli,	13 :41	0	Carca	11 :38	30
Attacum	13 30:41	40	Ilunum	11 30:38	40
Ergauica Erganicium hodie, Alcanniz			Arcilacis	11 20:37	45
	12 20:40	45	Segisa	11 30:38	30
Segobriga Seguntia, Siguenza, alijs Segorbe,			Orcelis Origueta,	11 30:38	20
	13 30:40	50	Vergilia	11 10:38	0
Condabora	13 20:40	30	Acci Astiolum dicta, Guadix hodie.		
Burfada	12 45:40	50		11 45:38	20
Laxeta	13 30:40	30	Post hos uersus mare habitant Contestani, Et ciuitates mediterraneae.		
Valeria Concha	12 30:40	40	Menlaria Murcia	13 45:39	15
Istonium	11 30:40	15	* Valētia Coyunca olim.	14 :39	
Alaba	12 :40	20	Sarabis Augusta Valeria, Sectanus olim, nunc Xatina.	13 10:39	0
Libana	12 20:40	10	Sarabucula	13 40:38	50
Vrcefa	11 40:39	45	Illicias Illicis, Lucena.	12 20:38	30
Iis ac Carpitanis australioribus sunt Oretani. Germani cognominati Plin.			Jaspis	12 20:38	50
Et ciuitates.			Iis & Bastitanis atq; Celtiberis magis orientales sunt Edetani Sedetani atq; quis dicti. Et ciuitates mediterraneae		
Salaria	9 20:40	0	* Caesar Augusta Saragoza, metropolis & caput regni Aragonum, Saldiba prius dicebatur.		
Sisapona	10 :39	50		14 15:41	30
Sisapona dicta est, quae nunc Zamora ad Durij septentrionalem ripam. Ptolemaei uero situs nō cōgruit, cum sita sit potius Zamora ubi ipse Sarrabrim descripsit.			Bernaba Benauari	14 10:41	15
Oreton Germanorū, Oria Straboni, hodie Calatrana, olim Oreto.	9 10:39	40	Ebora	14 40:41	0
Aemiliana	10 :39	30	Belia Bolea	14 10:40	45
Mirobriga	9 30:39	30	Arri Ariza.	14 40:40	40
Salica	10 40:39	20	Damania	14 30:40	30
Libifoca	11 20:39	30	Leonica	14 40:40	15
Castulon Caslona hodie.	9 30:39	0	Osicerda Osigerdenses populi Plinio		
Lupparia	9 45:39	30		14 15:40	10
Mētisa Mētesa, laen uulgo,	10 20:39	0	Etobesa	14 20:39	45
Ceruaria	11 :39	40	Lassira	14 50:39	10
Biatia Baēza hodie.	10 :38	45	Edeta, quae etiam Leria dicitur		
Laccuris	10 50:38	20		14 20:39	20
Tiua	10 40:38	30	Saguntū Ab Annibale destructa, cuius hodie loco Morgetrū uulgo Nōnicarū	14 30:39	40
Et sub maxime oriētalibus Celtiberorum sunt Lobetani, Quorū ciuitas,			Et		

Et ciuitates mediterraneæ,

Carthago uetus	16	40:41	20
Biscargis	14	40:41	10
Theaua	15	15:40	40
Adeba	15	40:40	30
Tiariulia Teruel.	15	30:40	20
Sigarra	15	6:40	15
Dertosa Tortosa hodie, Straboni, Dertosa, Der tusani populi Plino.	15	15:40	0
Inter Iberum fluuium, & Pyrenes par te Austrigonibus, quos medios in terluit fluuius, adiacent uersus solis ortum Caristi.			

Et ciuitates mediterraneæ,

Suestasium	13	40:43	45
Tullica	13	40:42	45
Velia	13	56:43	20
Iis etiã magis orientales sunt Varduli,			
Et ciuitates mediterraneæ,			
Gebala	14	:43	36
Gabalęca	14	30:43	36
Tullonium	13	56:43	45
Alba Bianna.	14	36:43	10
Segontia paramica	14	20:43	30
Tritiũ Tuboricũ Naiera, dicta Trucio, sal ut tamen situs.	14	40:43	45
Thabuca	14	:42	50
Post hos Vascones Nauarra siue quos Vã scos appellant.			

Et ciuitates mediterraneæ,

Iturissa sanguessa	15	36:43	56
* Pompelon Martia dicta, Pamplona, Hispa nicę Pamplona, Pompeiopolis: caput regni Na uarrę.	15	:43	45
Bituris	15	30:43	40
Andelus	15	30:43	30
Nementurissa	15	6:43	6
Curnonium	14	50:43	15
Iacca Iaca etiam uulgo.	15	30:43	26
Gracuris	15	:43	0
Calagorina Calagurũ, uulgo Calahorra, epi scopium.	14	40:42	50
Bascontum	15	:42	45
Ergauia	14	:42	36
Tarraga Tarrega.	14	45:42	30
Muscaria	14	20:42	26
Setia	14	40:42	15
Alauna	14	40:43	20
Et post hos etiam Ilargetes Ileretes, Iler densis diocesis.			

In quibus ciuitates mediterraneæ,

Bergusia	16	30:43	0
Celsa	16	:42	45
Bergidum Vrgel.	15	30:42	30
Erga	15	45:42	15
Succosa	15	10:42	30
Osca Isca dicta, Huesca, Guesca.			
	16	:42	30
Burtina Barbastro.	15	10:41	56
Gallica flauia Fraga.	15	30:41	40
Orcia	15	:41	30
Ilerda Lerida & Leyda uernaculis dicitur.			
	15	56:41	26

Sub ijs maxime orientales sunt Cerre
tani, Quorum ciuitas,

Iulia Libyca 17 20:42 45

Iis ab occasu hærent Authetani

Et ciuitates,

Aquæ calidæ vicus aquarius, Vich, Viçue.

	16	40:42	10
Bæcula	17	:42	15
Ausa	16	10:42	30
Gerunda Girona uulgo, episcopolis.			
	16	50:42	40

Et post hos Castellani Ducatus Cardone.

Quorum ciuitates mediterraneæ,

Sebendunum	17	56:42	15
Bassii	17	56:42	30
Egosa	17	20:41	56
Beseda	17	30:42	30
Iis magis etiam occidentales sunt Ac cetani, Tacetani Strab. Lacetani Plinio.			
In quibus ciuitates,			

Lesa Lissa.	16	20:42	0
Vdura	16	30:41	45
Ascerris	16	:41	40
Serelsis	16	40:41	36
Telobis	16	:41	10
Ceressus	15	40:41	20
Bacalis	16	45:41	56
Iepus	15	30:41	0
Anabis	16	20:41	20
Cinna	15	50:40	50
Sunt et Indigetũ ciuitates mediterraneæ,			
Deciana	18	40:42	36
Iuncaria	18	30:41	26
Læitanorum uero ciuitates mediterraneæ,			

Rubricata 17 20:41 36
Insulæ uero adiacent Tarraconensi, in

B 2 Cantabrico

Cātabrico quidem Oceano, quæ non
minatur Trileuci scopuli tres. Qua-
rum medium gradus habet,

9 : 46 45

In occidentali autē Oceano insulæ de-
cem, Cattiderides dicte. *Cassiterides* ce-
teri vocat à plumbi stanniq; copia, quod *latous*
τυπος dicitur: hodie altera s. Michaelis, altera
Gratiola, &c. Quarū medium gradus
habet.

4 : 45 30

Præterea Deorū insulæ duæ. Quarum
medium habet.

4 40 : 43 20

In Balearico uero pelago insulæ duæ
Pytiusæ nomine, Harū minor, quæ
Ophiusa dicitur gradus habet.

14 50 : 38 20

Quæ uero maior, Ebyssus dicte, ciuita-
tem habet eiusdē nominis graduū.

14 : 38 6

Et Balearides insulæ duæ, Quæ Græce
appellant Gymnesiæ. *Gymnastie* Diod.

In quarum maiori ciuitates sunt dug,
Maiorica, *Mallorca*.

Palma 16 30 : 39 15

Polentia 17 45 : 39 15

In minori uero hæ sunt ciuitates *Minori-
ca*, *Menorca*.

Iamna 17 10 : 39 50

Mago 17 30 : 39 30

CELT OGALATIÆ

situs. Cap. VII.

Tabula tertia Europæ.

Gallia *Comata*, *Aquitaniam*, *Lugdunensem* & *Bel-
gicam* habet, excepta *Narbonensi*, quæ *Braccata*.

Togata est *Lombardia*, *Aquitania*, *Aremo-
rica* antè dicte, hodie *Guienne*
ducatus, *Gascongne*.



Eltogalatiæ in quatuor di-
uisa est prouincias, *Aquita-
niam*, *Lugdunensem*, *Belgi-
cam*, & *Narbonensem*.

Aquitania fines habet.

Ab Occidēte *Aquitanicum* Oceanū,
& iuxta littus descriptionem talem.

Post Occalum *Pyrenes* promōt. quod
continet gradus 15 : 45 50

Aturij flu. ostia *Le dou* 19 45 : 44 45

Curianum promontorium s. *Maria*.

Sigmani flu. ostia. 16 30 : 46 6

Garunnæ flu. ostia *la Garona*. 17 : 45 20

17 30 : 46 30

Media ipsius lōgitudō 18 : 45 20

Fontes flumij 19 30 : 44 15

Santonū pmōt. *Blaye*. 16 30 : 47 45

Santonum portus *La Rochelle*. 16 30 : 46 45

17 15 : 47 45

Pictioniū pmōt. *Poitou* 17 : 48 0

Sicor portus *Lisbon*. 17 30 : 48 15

Ligiris flu. ostia *Loere*. 17 40 : 48 30

A Septentrione autem terminatur par-
te *Lugdunensis* prouinciz, iuxta præ-
fatum fluuū *Ligiris* usq; quo flecti-
tur ad Meridiem, ubi gradus habet

20 : 48 30

Oriente autē latus *Lugdunensi* con-
iūgitur parti apud *Ligirem*, usq; ad
caput eius: cuius situs gradus habet

20 : 45 0

Et parti *Narbonensis* usq; ad terminū
in *Pyreneo*, cuius situs habet

19 : 43 10

Meridionale uero latus parti *Pyrenes*
coniunctū est, & *Narbonensis*. *Nar-
bonensi* quidem à capite *Ligiris* flu-
uū usq; dictū in *Pyreneo* monte ter-
minum, ab occasu uero *Pyreneo* se-
cundū partem, quæ hinc est ad *Oe-
assum* promont. Quæ autē *Aquita-
niæ* maxime Septentrionalia sunt, &
penes mare, & penes fluuium, tenēt
Pictones, *Pictaueses*.

Quorum ciuitates,

Augustoritū *Poitiers*. 17 50 : 48 20

Limonum *Limon*. 19 : 47 50

Sub ijs *Santones* *Xantones*, *Xantonge*.

Quorum ciuitas,

* *Mediolaniū* *Xaintes* 17 40 : 46 45

Sub quibus *Bituriges* *Vibisci*, *Bituriges*
Iosci *Straboni*, *Vibisci* *Plin*. nunc *Burdegaleses*.

Quorum ciuitates,

Nouiomagus 17 40 : 46 15

Burdigala *Burdeus*. 18 : 45 30

Et sub ijs usq; ad *Pyrenem* montē *Tar-
beli* *Taricenses*, à *Tarba* urbe.

Quorum ciuitas,

Aquæ *augustæ* *Bajona*. 17 : 44 40

19

In mediterranea autē Pictonibus sub/
iacent Limuici Lemouices, Limosin.

Et ciuitas,

Ratiastum Limoges. 17 40:47 45

Subijs Cadurci, Cadurcenses.

Et ciuitas,

Ducona Cahors. 18 :47 15

Sub ijs Petrocorij Perigorij. Et ciuitas,

Velluna Perigort. 19 50:46 50

Hi omnes ab ortu solis habitant.

Participant & post Ligerim flu. Bitur/
ges Cubi. vituriges, Bourges. Et ciuitas

Varicum 20 15:46 40

Auaricum legendum, Cesari olim munitissimū, ho-
die vulgo Chateau neussive Viaron en Berri.

Iterum sub Petrocorijs habitant Ilio/
briges

Et ciuitas,

Aginnum Angolesme. 19 50:46 20

Subijs Vassarij Vassateses. Et ciuitas,

Collium 18 30:46 10

Sub ijs Stabali Et ciuitas,

Anderadum 19 45:45 30

Et sub Stabalis Datij Et ciuitas,

Tasta Dax. 19 :44 45

Sub ijs autem Auscij Auxitani,

Et ciuitas,

Augusta Auchx. 18 :45 30

Horum ab ortu partē habent Auerni,

Auergne. In quibus ciuitas,

Augustonemetū Nemosum Strab. Neuers.

19 :45 0

Et sub Auscij Velani Velave.

Quorum ciuitas,

Ruessium s. Flour. 18 :44 30

Sub ijs Rutani Rutheni. Et ciuitas,

Segodunum Rodes. 17 15:44 10

Cotigui monti Pyrenge sunt Cumue

ni Bigorrenses & Biernenses.

Quorum ciuitas,

Lugdunum Colonia Oloron.

17 :44 0

CELTOGALATIÆ LVG

dunensis situs. Cap. VIII.

Tabula tertia Europæ.

Gallia Celtica, Celtogallia.



Atera Gallie Lugdunensis,
que contigua sunt Aquita
nie, dicta sunt. Ex reliquis
que ad occasum spectant, et

Oceano alluuntur, sic describuntur. Bria
tannia hec est.

Post Ligeris flu. ostia

Briuates portus virane hodie ciuitas.

17 40:48 45

Erii flu. ostia. 17 :49 15

Vidiana portus 16 30:49 40

Gobegum promont. Le four.

15 15:49 45

Latus autē, quod Septentriones aspici
iuxta Britannicū Oceanū sic se habet,

Post Gobæum promontorium,

Saliocanus portus s. Paulus.

16 30:50 15

Titu flu. ostia 17 20:50 40

Biducensium Normandia,

Argenis flu. ostia 18 :50 30

Venelorum Vuelli ex Cesaris commentarijs,

nulla horum ciuitas extat.

Crocationum 18 50:50 50

Oling flu. ostia 18 45:51 0

Lexubiorum

Næomagus ciuitas s. Saluatoris.

19 30:51 10

Calletorum Caux vulgo, Caletes hodie remo
tius agunt sub rege Anglia

Sequanæ flu. ostia. 21 :50 30

Oriente autē latus cōiunctū est Bel
gicæ ad Sequanā fluuiū, cuius caput

habet gradus 24 :47 20

Et adhuc lineæ quæ ei recta est usq; ter
minum, cuius situs 25 15:45 20

Meridionale autē latus hinc terminat

parte Narbonensis usq; ad dictum

Aquitaniæ finē, montibus Cemme

norum Gebena mons alijs dicitur, Gebenna

Plinio & Hermolao. quorū medium par
tes habet 23 :44 30

Latus uero Septentrionale littorale à

Sequana fluuiio tenent Calletæ.

Quorum ciuitas,

Iulio bona Honfieu. 20 15:51 20

Post quos Lexubij Lexouij, Lisicæ. Post

Veneli. Post hos Biducenses. Et ul
timi usq; ad Gobegū promont. Ostia

mij Quorum ciuitas,

Vorganium 17 40:50 10

Occidentale autē littorale latus sub Osti
mij tenent Veneti. Quorū ciuitas,

Dariorigum vancs. 17 20:49 15

B 3 Sub

Sub quibus Samnitæ appropinquantes
Liguri fluuiio.
In mediterranea autem Venetis magis
orientales sunt Aulircij Diabolitz
Diablinbres. Quorum ciuitas,
Nœodunum *Leödoul.* 18 50 0
Post quos Arubij, Et ciuitas,
Vagoritum 18 40:50 0
Post quos usq; ad sequanā flu. Vene/
tiocafij *Bellocafi, Baiocenfes.*
Quorum ciuitas,
Rothomagus *Bayeux.* 20 10:50 20
Et iterum damnitis orientales sunt
Andicani *Andes, Andegauenfes.*
Quorum ciuitas,
Iuliomagus *Angiers.* 18 50:49 20
Reliquum post hos ad ortum Auliot
ci, qui & Cenomanni *Maine* dicun/
tur habitant. Quorum ciuitas,
Vindinum *Lemans.* 20 45:49 20
Post quos Namnitæ *Nannetes.*
Quorum ciuitas,
Condiuincum *Nantes.* 21 15:50 0
Postea usq; Sequanā flu. Abrigcatui
Quorum ciuitas,
Ingena 21 45:50 30
Sub prefatis omnibus protenduntur à
Ligire flu. ad Sequanam Aulircij *Au/
reliancenfes,* qui Eburaci appelluntur
Quorum ciuitas,
*Mediolanū *Orleās.* 20 40:48 0
Sub quibus iuxta Ligirū fluuiū Rhe/
dones Quorum ciuitas,
Condite *Renes.* 20 40:47 20
Ex ijs magis orientales Sennones
Quorum ciuitas,
Agedicum *aliās Agedicum, Sens.*
21 15:47 10
Septentrionaliores aut Carnutæ *Car/
nutes.* Et ciuitates,
Autricum *Chartres.* 21 40:48 15
Cenabum 22 :47 45
Ad ortū uero et iuxta Sequanā Parisij
Et ciuitas,
*Parisium *Lucotecia Lutecia, Paris.*
23 30:48 30
Sub quibus Tricassij
Et ciuitas ipsorum,
Augustobona 23 15:47 45
Iterum sub prefatis gētibus iuxta Ligi

rim sunt Tutupij

Et ciuitas eorum,

Cæsarodunum 20 45:40 30
Sub quibus finitimi Aruernis sunt ij,
qui Cemennos mōtes incolunt *Se/
gusiati Segusiani, Bressæ.*

Et ciuitas ipsorum,

Rodumna 24 :45 50
Forum Segusianorum *Bourg.*
23 30:45 30

Prefatis orientales sunt Meldæ *Mel/
denses.* Et ciuitas,

Iatinum *Meaulx.* 23 :47 30
Post quos ad Belgicam Vadicassij
Et ciuitas,

Nœomagus *Nemours.* 24 20:40 30

Ab ortu autem Aruernorū usq; ad dis/
uertigiū Rhodani fluuij ad Septen/
triones Aduorum *aliās Hæduorum* ha/
bitat gens. Et ciuitates eorum,

Augustodunū *Austunb.* 23 40:40 30
Cabullinum *Chathalaunum, Challon.*

22 50:40 40

*Lugdunum Metropolis *Lyon, alij Leon.*
23 15:45 50

GALLIAE BELGICAE
situs. Cap. IX.

Tabula tertia Europæ.



Occidentale latus Gallia Bel/
gica, & quod Lugdunensem
attingit, dictum est. Eius Se/
pentrionalia, & quæ Britan/
nicum spectant Oceanū, sic se habent.
Post Sequanæ flu. ostia.

Phrudis flu. ostia 21 45:52 20
Itium promont. *Iélius portus.*

22 15:53 30

Moringorum

Geforiacum nauale *Cales, Anglorum.*

22 45:53 30

Tabudæ flu. ostia *Scaldes Plin. Schelde uul/
go.* 23 30:53 30

Mosæ flu. ostia *Masæ, Meuse.*
24 40:53 20

Batauorum

Lugodinū *Hanc existimat Stoflerinus esse ho/
die Traiectū, uulgo Vtrich.* 20 30:53 20

Rheni flu. occidentalius ostium
20 45:53 20

Medium

Medium flu. ostium 27 : 53 10
 Orientalius eius ostiū. 28 : 54 0
 Latus autem, quod ad Solis ortum spe-
 ctat, à Rheno fluuio terminatur iux-
 ta magnā Germaniā, cuius caput
 gradus habet 29 20 : 46 0
 Diuertigiū autem quod iuxta Obrin-
 cum fluuium est ad occasum
 28 : 50 0

Ac etiā terminus, qui à fonte est ad al-
 pes, qui uocatur mons Adulas s. Got-
 hardi mons. 29 30 : 45 15
 Iurassus mons Iura mons & Vogesus Casari
 & alij. 26 15 : 46 0

Latus uero meridionale cōiungitur cū
 reliqua parte Gallix Narbonēsis. Pro-
 tenditur autem à prefato communi ter-
 mino Gallix Lugdunensis & Narbo-
 nensis usque ad communem finem al-
 pium & Adulæ montis, qui gradus ha-
 bet 29 30 : 45 15

Tenent autem maritima Picardia mul-
 tum etiā in mediterraneis occupan-
 tes iuxta Sequanam fluuium Atre-
 batiū Atrebatēs, regio Artois.

Quorum ciuitas,

* Rigiacum Alexia alij, Arras.

22 30 : 51 0

Alexiam appellat Diodorus Siculus lib. 5. ab Hera-
 cule cōditam, omnis Celticæ metropolim meminit
 Casar in cōmentarijs, à quo primū lilijflorum insi-
 gnia in iū ibidem habuerit, uulgo hodie ciuitas di-
 citur Arras, alij pro alexia supponunt hodie oppi-
 dum in Burgundiā, uulgo Auxerre.

Post hos quasi ad ortū uergentes Bel-
 louaci Bellouacenses.

Quorum ciuitas,

Cesaromagus Beauuois. 22 30 : 51 30

Post hos similiter Ambiani Amiens.

Et ciuitates eorum,

Samarobriga 22 15 : 52 10

Samarobrina Casari in cōmentarijs dicitur, hodie
 Cameracensis, uulgo Cambrai.

Post quos Morini, ad ortum Flandres.

Quorum mediterranea ciuitas,

Taruanna Terouenne. 23 20 : 52 50

Deinde post Tabudā flu. Tongri Bra-
 bant. Et ciuitas ipsorum,

Atuacutum Antwerpia, Antuers, Andorff.

24 30 : 52 50

Deinde post Mosam fluuiū Menasij
 Gheldrenses. Et horum ciuitas,
 Castellum Iuliacensis, Iuliac & Iulieb.

25 : 52 15

Sub prædictis autem gentibus habitāt
 maxime septentrionales Neruij Tor-
 nacenses. Quorum ciuitas,

Baganum Tornacum, Tornay.

25 15 : 51 40

Sub his Subanceti Aulenci ab oriente Se-
 quanæ flu. Quorum ciuitas.

* Rothomagus Roan. 22 40 : 50 0

Sub quibus Romandues Veromandi, Ver-
 mandois. Quorum ciuitas,

Augusta Romanduorum Lüzelburg.

25 30 : 50 0

Sub ijs Vessones Suefiones. Cipania Cham-
 pagne.

Quorum ciuitas similiter ab oriente
 Sequanæ fluuij

Augusta Vessonum Soisson.

23 30 : 48 50

Post quos iuxta fluuiū Sequanam Re-
 mi Rhemensis diocesis.

Et eorum ciuitas.

Durocotorum Rems. 23 45 : 48 30

Orientaliores uero Remis, sed magis
 septentrionales Triueri sunt Treua-
 rensis metropolis.

Quorum ciuitas,

Augusta Triuerorum Treues, Trier.

26 : 49 10

lis magis meridionales sunt Medioma-
 trices Metenses & Westerichi.

Quorum ciuitas,

Diuodurum Metis, Metz.

25 30 : 47 20

Sub his & Remis sunt Leuci Tullieses Lo-
 tharingie.

Et ciuitates eorum,

Tullum Tulle, Toll. 26 30 : 47 0

Nasium Nasse, Nancy. 25 50 : 46 40

Regio uero que circa Rhenū fluuium
 est, à mari usq; Obrincum fluuium
 Mosellasiu. inferior Germania appel-
 latur, in qua ciuitates ab occidenta-
 li parte Rheni hæ sunt,

Batauorū mediterraneæ Holandia.

Batauodurum Aquisgranum Aes Ach.

27 15 : 52 10

B 4 Sub

Sub hac Veterra ciuit.	27	51	50
Legio trigesima VI pia	27	40:51	50
Postea Agrippinensis Colonia, Coln.			
	27	40:51	30
Post Bonna Bonnc.	27	40:50	56
Legio pri. Inde Traiana legio Confluenta.			
ita.	27	30:50	36
Post Mocontiacum Maguntia.			
	27	20:50	15
Quod autē ab Obrinco fluuio ad meridiam tenditur, Germania superior appellatur, In qua ciuitates sunt, ab Obrinco incipiendo,			
Nemetorū Spira, horum & Vangionū trāspōsio fitu.			
Nemomagus	27	40:49	50
Ruffiniana	27	45:49	10
Vangionum			
Borbetomagus Vormacia, Worms.			
	27	50:48	50
Argentoratū Argentina, Strāsburg.			
	27	50:48	45
Legio octaua augusta, Elsatia regio.			
Tribocorum autem			
Breucomagus Brump.	27	50:48	20
Elcebus Schlestat.	28	30:48	0
Rauricorum			
* Augusta Rauricorum Basilea Basel.			
	28	:47	10
Argentuarū Columbaria, Colmar.			
	27	50:47	40
Sub his autem & Leucis habitāt Longones Lingones, in ducatu Burgundia, Langres.			
Quorum ciuitas,			
Andomatunū	26	15:46	20
Et post montem qui ipsis subiacet, appellatq; Iurasus, sunt Eluetij, iuxta Rhenū Heluetij, Suizeros uocat siue Susfos.			
Quorum ciuitates,			
Gannodurū Cōstantia.	28	30:46	30
Forū Tybērij Schwitz.	28	:46	0
Sub his Sequani Comitatus Burgundie.			
Quorum ciuitates.			
Dittatium Hasenburg.	25	30:45	40
Vifontium Besumio, Besançon.			
	26	:46	0
Equestris Neuschafel.	27	:45	40
Auanticiū Swiselsburg.	28	:45	30
Caput olim gentis Heluetiorum, in cuius ruinis hodie pagus Auenche, inter Losanam & Eriburgum.			

NARBONENSIS GAL
liæ situs. Cap. X.

Tabula tertia Europe.

Hæc est Gallia Braccata, Prouincia olim Romanorum.



Narbonensis Gallia latera, quæ iuxta sunt tribus regionibus iam sunt dicta. Ex reliquis uero lateribus id quod ortū spectat, tangitq; occidentalia Alpium, terminatur Adula monte usque ad Vari fluuij ostia, quorum gradus

27 30:45 0

Latus autem meridianū terminant reliqua Pyrenei mōtis ab Aquitania nempe usq; ad iuga, quæ in nostrum mare prouehunt, super quibus Veneris templum est. Et inde mare Gallicū usq; ad Vari fluminis ostia. Cuius littus sic describitur, Post Veneris templū, Colliure, quod gradus habet 20 20:42 20 Illeris flu. ostia Illibyrri Strab.

21 :42 40

Ruscionis flu. ostia Ruscenas Strab.

21 15:42 45

Atagis flu. ost. Atax flu. 21 30:42 45

Orobij flu. ostia Obris 21 45:42 45

Araurij flu. ostia Rhauraris Strab.

22 :42 50

Agathapolis Monspeffulanus: Montpellier.

22 15:42 50

Setius mōs Sigius Strab. 22 30:42 30

Fosse Marianæ Aygues mortes.

22 45:42 40

Rhodani occidentale ostium le Rhosne.

22 50:42 30

Rhodani orientale ostium

23 :42 40

Flexio fluuij, quæ sub Lugduno uersus alpes fit

23 :45 15

Pars ipsius iuxta paludē Lemanij appellatam Gebenne lacus, lac de Geneva Gallis dicitur: Germanis, Losane lacus.

27 15:45 15

Fons fluuij

28 20:44 20

Fluuiorū autem, qui eidem admiscentur, à septentrionali parte Lugduni influūt, Arar est, ac Dubis, qui inuicem admiscentur.

Fontes

- Fontes autē Aratis ab alpiibus fluētes
gradus habent, *Sagona, la Sagona.*
28 40:44 40
- Fontes uero Dubis super eundem flu-
entis gradus habēt, *Le duos, alijs dictus*
Alduastusius. 28 30:44 30
- Cum autem ab alpiū montibus fluxe-
rint, uersus septētriones, ipsi quoq;
ad occasum flexūtur, & eorū com-
mixtio gradus habet 25 20:45 30
- Eorūdem commixtio cum Rhodano
24 :45 30
- A meridiana plaga similiter à montib.
alpiū uersus Viennā ciuitatē fluunt
Tisara Hisara legendum. & Druentia.
- Tisarae fontes 28 :44 0
- Druentia caput 28 30:43 45
- Iterum Tisarae commixtio cum Rho-
dano 22 20:44 30
- Druentia similiter commixtio
22 20:43 50
- Post Rhodanum mari iterū adiacent
Anatilorum Prouincia, Prouence.
- Maritima ciuitas Colonia *Marteguc.*
23 30:43 0
- Post Ceni flu. ostia 23 45:43 0
- Post Comonorum
- * Massilia ciui. *Marseille* 24 30:43 0
- Et Tauroentiu Tollon. 24 50:42 50
- Et Citharistos, pmōt. 25 :42 30
- Olbia ciuitas Eres. 25 20:42 45
- Argentij flu. ostia *Argenton.*
25 40:42 45
- Forū Iulium Colonia *Freius, Pacēsis Plin.*
26 30:42 45
- Inde Deciatorum,
- Antipolis Ragny 27 :43 0
- Et Vari flu. ost. *Le Var.* 27 30:43 0
- Tenent autē maxime occidentalia Gal-
liae Narbonensis Volca, & Tecto-
faces *Languedoc.*
- Tectosages *Plin. & Mela, Tolistobogi Floro. Tho-*
losani hodie. Quorum ciuitates.
- Illyberis *Hispanorum, Salsas,*
19 45:43 15
- Ruscium *Rosellon, Perpignan.*
20 :43 30
- * Tolosa Colonia *Tholouze.*
20 30:44 15
- Cesero *Castres.* 21 15:44 0
- Carcaſo *Carcaſio Procopio, Carcaſſona*
21 :43 30
- Betire *Biterrenſis, Biefiers.*
21 30:43 30
- * Narbon Colonia *Narbona.*
21 :43 0
- Post hos usq; Rhodanum fluuū sunt
Volca & Aricomij.
Quorum urbes mediterraneae,
Vindomagus s. Thubere.
21 30:44 30
- Nemaufum Colonia *Nimes.*
22 :44 30
- Postea à parte orientali Rhodani fluuū
maxime Septentrionales sunt Allo-
bryges *Allobroges, Delphinatus, Daulphi-*
ne. sub Medullis.
Quorum ciuitas mediterranea,
Vienna Viennae 23 :45 0
- Sub quibus magis occidentales sunt
Segalauni Quorum ciuitas
Valētia colonia Valēcia. 23 :44 30
- Orientaliores autem Tricasteni,
Quorum ciuitates
Nœomagus Nion prope Gebennam.
26 30:49 0
- Postea sub Segalaunis Cauari *Cataros*
Strabo, Cauares Mela.
Quorum ciuitates mediterraneae,
Accusorum Colonia *Granoble.*
23 :44 40
- Auēniorū col. *Asignon.* 23 :44 0
- Arausiorum *Aurascensis, Aurenge.*
24 :44 0
- Cabelliorum Colonia *Cauillon, Caualli-*
ensis 24 :44 0
- Et sub ijs Salies Quorum ciuitates,
Taruscum Tarascon. 23 :43 40
- Glanū *Glāntensis, Gāp.* 23 30:43 30
- Arelatum Colonia *Arles uulgo.*
22 45:43 20
- Aque Sextiz Colonia *Aix, Aquensis ciui-*
tas. 24 30:43 40
- Ernaginum 24 :43 45
- Sub Tricastenis autem Memini
Quorum ciuitas,
Forum Neronis 25 40:44 45
- Sub quibus Vocontij, & ciuitas
Vasiorum Vasio, ad Subaudiam spectans.
26 :43 30
- Sub

Sub quibus Elycoci, Et ciuitas eorū,
Albaugusta 26 30:43 40

Flinius ab Augusta Tricasinorum Albam Heluorum discernit, quam & nos hodie Eluensem, uulgo Alby, sed longe semotā, nempe in Aquia mainter Ruthenos & Cadurcos. quos igitur Elucocos Ptolemæus, nos Eluios dicemus.

Vocontijs autē & Meminis magis orientales sunt Sentij

Quorum ciuitas mediterranea,

Dinia Digne 27 10:44 20

Infulæ autē subiacent Narbonensi Agatha, cum ciuitate eiusdem nominis, cuius situs continet gradus

22 30:42 10

Stephanus ἀγαθαύχην, id est bonam fortunam appellat.

Post quam Blascon 22 30:42 20

Stychades autem sub Citharistē quinque numero. Quorum medium gradus habet 25 :42 15

Stachades tres ait Strabo, quas Themistam Pomponianam & Hypæam nominat Martianus.

Sunt qui per Citharistem intelligūt Cisteruū, un de Cistertiensium monachorum ordinis origo.

Sub Varo fluuio Lerone insula, cuius situs est 27 15:42 15

GERMANIAE MAGNAE
situs. Cap. XI.

Tabula quarta Europæ.

Germanorum uocabulum recens ait Tacitus. Diodorus lib. 6. eos omnes sub Galatarum nomine comprehendit. Item Alemanni & Teutones dicuntur.



Germaniæ latus occidentale Rhenus terminat. Septentrionale uero Germanicus Oceanus. Cuius descriptio

sic se habet,

Post Rheni flu. ostia quæ habent gradus 28 :54 0

Manarmanis portus 28 :54 45

Vidri flu. ostia 28 30:54 20

Amasij flu. ostia *Amisus Plin. Amisum Me-*
la, uulgo Ems 29 :55 0

Fontes fluuij 32 :52 30

Visurgis flu. ostia *uueser uulgo Visera.*
31 :55 15

Fontes fluuij 34 :52 30

Albis flu. ostia *Elb.* 31 :56 15

Fontes fluuij 30 :59 0

Cymbricæ Cherfonesi *Dacia uocatur, rectius Dania, Dennamarch, Christianum proprium habet regem: ibi & Iucia, & Holsatia regione.*

Extensio quæ post Albim flu. est

32 :56 50

Extensio quæ subsequitur 35 :58 20

Quæ etiā subsequitur 38 50:58 50

Quæ etiam sequitur, & maxime Septentrionalis est 39 :59 30

Pars eius maxime orientalis

40 15:59 30

Post extensionem prima extensio uersus occidentem 39 20:58 15

Quæ deinde subsequitur 37 :57 0

Quæ ad ortū flectitur 35 :56 0

Chalusi flu. ostia 37 :56 0

Sueui flu. ostia *Spre.* 39 30:56 0

Viadi flu. ostia *Odera.* 42 10:56 0

Visulæ flu ostia *visula Mele dicitur, alijs iustula, Visillus Plinio: in eius ostio Gedanum oppidum, uulgo Dantzg.* 45 :56 0

Fluuij caput 44 :52 30

Quæ ab occasu ipsius ad Albim flu. ducit 40 10:52 40

Meridianum autem latus terminatur à parte occidentali fluuij Danubij sic: Danubij caput *Donaw le Danubej, ster.*

30 :46 20

Quod apud diuertigiū est in Germaniam primi fluminis 32 :47 15

Quod iuxta diuertigiū est ad meridiē ferentis fluminis, qui appellatur Aenus 34 :47 0

Quod penes diuertigiū est ad Arctos ferentis secundi flu. quasi ad syluam Gabretam 36 :46 40

Quod penes subsequens est diuertigiū apud Lunā syluam ad arctos fluente flu. 39 20:47 20

Reliqua cōuersio, apud quā est diuertigiū fluminis ad meridiē fluētis qui uocatur Narabon 41 :47 40

Flexio quæ apud Curtam est 42 :47 0

Reliqua cōuersio per Carpin, & omnium borealissima est 42 30:48 0

Quæ sequuntur usq; ibi, Orientale autem latus, in Græco codice non habentur.

Flexus

Flexus alius	43	: 48	0
Alia flexio	44	40 : 45	40
Alia conuersio	45	: 45	
Alia	45	: 44	30
Diuertigium Abisti flu. cum Danubio	46	: 44	15
Postea Danubius flectitur ad Austrū			
Diuertigiū Catarabonis fluij, qui ad			
Daciam fertur	49	: 43	30
Pars quæ iuxta diuertigium est, Adlu-			
tan amnis, qui ad Septentrionē cum			
impetu uectus Daciam diuidit	50	: 44	0
Flexio iuxta Oestum	51	: 44	0
Flexio iuxta Axii ciuitatē, & ab hinc			
usq; ad ostia, uocatur			
Ister	54	20 : 45	45
Flexio iuxta Diogeniam ciuitatem	43	: 46	40
Ostia uero quo ordine se habeāt, infra			
dicetur, ubi agitur de Misia inferiore			
Oriente autem latus terminat distan-			
tia quæ fit à flexu præfato ad super-			
iacetes Sarmatarum mōtes, Quorū			
finis australis gradus habet	42	30 : 48	30
Septentrionalis uero	43	30 : 50	30
Præterea distantia, quæ est post mōtes			
ad dictū caput Vistulæ fluij, & ipse			
etiam fluius usq; ad mare.			
Montes autē qui Germaniā cingunt,			
notissimi sunt hi, qui iam sunt dicti,			
& Sarmatici, pprie appellati, & idē			
cum alpiibus nomen habētes, & qui			
supra caput Danubiū sunt.			
Quorum extrema gradus habent	29	: 47 & 33	: 48 30
Præterea qui uocant Anobę. Quorū			
extrema gradus habent, Abnobij, ho-			
die Hastie montes.	31	: 49 & 31	: 52
Ac mons Melibocus, cuius finis	33	: 52 30 & 37	: 52 30
Subijs Semana est sylua Picearia, in Tu-			
ryngis sylua. & Asciburgium cuius fi-			
nes habent	39	: 54 & 44	: 52 30
Ac Mōtes Sudetæ appellati, quorū ex-			
trema gradus habēt	34	50 & 40	50
Sub quib. est Gabreta sylua, inter quā			
& Sarmatarū montes Hercynia est syl-			
ua. Orcinū nemus, iuxta Danubiū usq; ad Sarmā-			

tiam. Tenent autē Germaniā, quæ circa Rhenū fluiiū incipit à parte Septentrio- nali Busactori parui appellati, ac Dy- cambri. Gheldrenses hoc loco degunt. Sycabri uero uictis Alanis uocati sunt Franci siue Franco- nes, quorū hodie situs est ubi Chate & Tubati: eos etiā ex Chatis Rhenanus deducit. Sub quibus Sueui Longobardi. Postea Tenceri & Criones Hastia regio. Inter Rhenum & montes Abnobos. Præterea Intuergi, & Vargiones, et Carithni. Sub quibus Vipsi vsq; Tacito. & Eluertiorū eremus Nigra sylua, usq; ad dictos alpiū montes. Partē uero quæ secus Oceanū est, habi- tant supra Busactores, Phrisij Frisios no- stri dicunt Bremenses, usq; ad Amasum flu- uii. Post hos Cauchi, qui appellantur parui, usq; ad fluium Visurgim. Dein de Cauchi maiores dicti, usque ad Al- bim fluiiū. Deinde supra dorsum Cim- bricæ Chersonesii Saxones. Ipsam aut Chersonesum supra Saxones ab occa- su habitāt Sigulones. Postea Sabalin- gij. Post Cobandi. Supra quos Chali. Et super ijs quoq; qui magis occidēta- les sunt Phūdusij. Qui uero magis ori- entales sunt Charudēs. Omnium autē ma- xime septentrionalis Cimbrici. Post Sa- xones uero à Chaluso fluiuo usque ad Sueuū fluiiū tenent Pharodini Meckel- burgenses. Post Sidini, usq; ad Viadū flu- uium. Sub ipsis Ruticlij, usq; ad fluiiū Vistulā. Interiores aut atq; mediterra- neę gētes maxime sunt Sueui Angili, quæ magis oriētales sunt q̄ Lōgobardi, protēsi ad septentrionē usq; ad mediū Albi fluiiū. Sueuorū nomē durat, situs ad Da- nubij ortū trās latus, de quibus & eo in loco memi- nit Strabo. Et uersus Sueuos Sēnonēs, q̄ habitāt post Albim à præfata parte uer- sus ortū usq; ad Sueuū fluiiū. Præterea protendūt ad Bugūtas Ducatus Pome- ranie. qui cætera tenent, quæ inde subse- quūtur usq; ad Vistulam. Minores au- tem gentes, & quæ inter Cauchos par- uos atq; Sueuos iacent, sunt Busacto- ri, qui maiores nominātur. Bructeri Tacito, Isthæuones Plinio, hodie Vuestphalia: cuius ci- uitates Padebuna & Monasterium, & Meckel- burgensium pars.

Sub quibus sunt Chæmæ. Inter Cau-
chos autē maiores ac Sueuos adjacent
Angriuarij. Post Lancobardi. Sub qui-
bus Dulgumni. Inter Saxones autem
& Sueuos Teutonarij & Viruni. Inter
Pharadinos uero et Sueuos Teutones
& Auarpi. Inter Ruticleos uero & Bu-
guntas Aeluxones. Iterū sub Semno-
nibus habitāt Lincæ. Sub Buguntis au-
tem Luti Omanni. Sub quibus Lug-
Diduni usq; ad Afciburgiu montem.
Sub Lincis uero Calucones ex utraq;
Albis fluuij parte. Sub ijs Cherufci &
Camani *Chamaui Tacito, usque Melibo-
cum montem Catti Catzenelenbogij habitāt.*
Quorum orientalia circa Albim fluui-
um tenent Bonochemæ. Supra quos
Batini *Marchia uetus.* Supra quos etiam
sub mōte Afciburgio Corconti & Lu-
ti, Buri dicti, *Marchia noua.* usq; ad Vistu-
lam fluuium. Sub ijs uero primi sunt
Sidones *Polonie pars.* Post Cogni. Post
Visburgij supra Hercyniam syluā. Ite-
rum ab ortu Abnorum montiū ha-
bitant supra Sueuos Casuarii *Turingia.*
Post Nertereana. Post Danduti. Sub
quibus Turoni & Maruingi *Schlesia re-
gio Polonie uicina, & Vratislania.* Sub Cama-
nis uero Chatæ & Tubāti. Et supra Su-
detos mōtes Teuriochamæ. Sub mon-
tibus uero Variisti. Postea Gabreta syl-
ua. Sub Maruingis autē Curiones. Po-
stea Chætuori. Et usq; Danubium flu-
uiū Parmæ cāpi. Sub Gabreta uero syl-
ua Marcomanni *Morauia Mererland.* Sub
quibus Sudeni. Et usq; ad Danubium
fluuium Adrabæ campi.
Sub sylua autē Hercynia Quadi. Sub
quibus ferri minera et Luna sylua. Sub
qua gens magna Bemi usq; Danubiū.
*Bohemia regnum, Boiohemum Velleio, Bubienum
Straboni, Botiemum Tacito.* Quibus contigui
sunt iuxta fluuiū Teracariæ, & penes
campos Racata.

Ciuitates uero in Germania in clima-
te magis septentrionali sunt hæ.

Phileum <i>Frisia regionis, Groningen.</i>	28	45:54	45
Siatutanda	29	20:54	20
Tecelia	31	:55	0

Phabiranum <i>Bremen.</i>	31	30:55	20
Treua <i>Hamburg.</i>	33	:55	40
Leuphana <i>Hanofer.</i>	34	15:54	40
Lirimiris <i>Mulheim.</i>	34	30:55	30
Marionis <i>Lunenburg.</i>	34	30:54	50
Marionis altera <i>Sberir.</i>	36	:55	36
Coenoenū <i>Lebenburg.</i>	36	20:55	30
Astua <i>Bodenhusen</i>	37	20:54	30
Alifus <i>Parthen.</i>	38	:55	0
Laciburgium <i>Pomerani, Roslochium.</i>	39	:55	36
Bunitium <i>Sund.</i>	39	30:55	30
Virunum <i>Iudenburgh.</i>	40	30:55	0
Virittium <i>Griefsnagen.</i>	41	:54	30
Rugium <i>Holmburg.</i>	42	30:55	40
Scurgum <i>Schmeben.</i>	43	:55	0
Afcaucalis <i>Swetz.</i>	44	:54	15

In climate uero quod sub hoc est

Ciuitates hæ sunt

Afciburgium <i>Emerich.</i>	27	45:52	30
Naualia <i>Schwol.</i>	27	40:53	15
Mediolanium <i>Monasterium Munster.</i>	28	10:53	46
Teuderium <i>Padeburna, Badlborn.</i>	29	20:53	20
Bogadium <i>Forstler.</i>	30	15:52	0
Stereotiū <i>Casilii, Cassel.</i>	31	:52	10
* Amasia <i>Marcpurgii.</i>	31	30:51	30
Munitium <i>Gottingen.</i>	31	40:52	30
Tuliphurdum	32	:54	0
Afcalingii <i>Hildesheim.</i>	32	30:53	45
Tulifurgium <i>Prunfsuiga, Brunfchwig.</i>	32	40:53	20
Pheugarum <i>Halberstat.</i>	32	40:52	15
Candum	33	:51	20
Trophæa <i>Drusi</i>	33	45:52	45
* Lupia	34	30:52	45
Mefuium <i>Maydburg.</i>	35	30:53	45
Argelia <i>Torga.</i>	36	30:52	20
Calegia <i>wittenberg.</i>	37	30:52	20
Lupfurdum <i>Myfna, Meiffen.</i>	38	10:51	40
Sufudata <i>Bilfnach.</i>	38	30:53	50
Colancorū <i>Fridwald.</i>	39	:53	30
Lugdunum <i>Glogauia, Glogaw.</i>	39	30:52	30
Stragona <i>Poffenaw.</i>	39	20:52	40
Limiofaleum <i>Gnifna.</i>	41	:53	30
Budorigum	41	:52	40
Leucariftus	41	45:52	40

Arfonium

Arfonium Prifintza.	43	30:52	20
Calisia Noua ciuitas hodie dicitur in Polonia regno.	43	45:52	50
Setidaua	44	:53	30
In climate uero quod sub ijs est Ciuitates he sunt.			
Alifum Harnstein.	28	:51	30
Budoris Palatini comitis, Heidelberg.	28	:51	0
Mattiacum	30	:50	45
Artaunum Herbiopolis Swirtzburg.	30	10:50	0
Nuzfium	31	:51	10
Melocabus Choburgk.	31	30:50	20
Grauonariu Bamberg.	31	45:50	10
Locoritum Trutauia Forchim.	31	30:49	20
Segodunū Nirenberg.	31	30:49	0
Deuona Neumarch.	32	30:48	40
Bergium	36	:49	30
Menosgada Egra, Eger.	34	:49	30
Bicurgium Turynge Erfordia Erffort.	34	30:51	15
Marobudum	35	:49	0
Redintuinum	38	30:50	30
Nomisterium	39	:51	0
Meliodonum	39	:49	0
Casurgis Praga regie Boemia.	39	15:50	10
Streuinta	39	15:49	30
Hegitmatia Lignitz.	39	40:51	0
Budorgis Schlesie caput, Vratislavia Preßlaw.	40	:50	30
Eburum Moraua regie, Olmuntz.	41	:49	30
Articua Brunna Frynn	41	40:49	0
Parienna Frideck.	42	:49	30
Setuia	42	30:50	0
Carrodunum Polonia regie, Cracouia Cracow.	42	40:51	30
Afanca Cleppern.	43	:50	30
In reliquo uero & penes Danubium Ciuitates hæ.			
Tarodunum	28	20:47	50
Aræ flauie Nordlingen.	30	40:48	0
Riuſiaua Gengen.	31	:47	30
Alcimoënnis vlna.	32	30:47	30
Canticebis Amberg Amberg.	32	40:48	40

Bibacum Eibrach.	33	:48	0
Brodentia	33	45:48	0
Setuacotum	34	:48	20
Vsbium	35	:47	0
Abilunum	35	20:47	20
Phurgifatis	36	:48	0
Coridorgis	37	15:48	30
Medoslanium	38	:47	30
Phelicia	39	:48	30
Rhobodunum	39	:48	0
Anduaxium	40	30:47	40
Celmantia	41	:47	40
Singone	41	30:48	15
Anabum	41	56:47	30
Insulæ Germaniæ adiacēt iuxta Albiſ fluij ostia tres, Saxonū appellatæ. Quarum medium gradus habet			
	31	:57	40

Supra autē Cimbricam Cherſonēsum alia tres Alociē dicte. Quarum mediū gradus habet 37 :59 20

Ab orientali parte Cherſonēsi quatuor Scandię nuncupatę, tres quidem partę, ex quibus ea quę media est, partes habet 41 30:58 0

Codanonia Pomponio, Scandinauia Plinio, nobis Scandia, nec est insula, sed Cherſonēsus ingēs, Iordanes Scanziam uocat, officinā gentium & uagiam nationum, unde Gothorum sive Getarū gens, & eorum coniuges Amazones.

Vna uero, quę maxima earū est, & maxime orientalis, iuxta Viſtulę fluij ostia, cuius quidē occidentalissima partes habet 48 :58 0

Eius maxime orientalis pars. 46 :58 0

Pars maxime septentrionalis. 44 30:58 30

Pars eius meridionalis. 45 :57 40

Vocatur autē & hæc proprie Scandia, & tenēt ipsius occidentalia Chedini. Hodie Nortuegię occidentales, orientales Suctij: Gutę sunt Gothi, tamen si eorū originem Ptolemæo ignotam pleriq; affirmant. Nauaciones ex Dania hoc solū occupauerūt. Leuoni in medio sunt Oplandię ducatus. Orientalia uero Phauonæ & Phireſi. Meridionalia Gutę et Dauaciones. Media autem tenent Leuoni.

R H A E T I A E S I T V S

Caput XII.

Tabula quinta Europæ.

Suenia nunc hanc cum vindelicis parte habet. *via de B. Rhenanum lib. 1. de Germania.*



Hæticæ occidentale latus terminatur mōte Adula, & linea quæ est inter capita Rheni atque Danubij. Latus uero Septentrionale ea Danubij terminatur parte quæ à fontibus est usq; ad Aeni fluuij diuertigium Aeni fluuiū uocat *Arrianus Nicomedien sis lib. 8. & nos etiā.* quod gradus habet.

34 : 47 20

Oriente autē latus ipso Aeno flumine terminatur. Cuius maxime australis finis continet gradus.

34 : 45 15

Meridionale uero alpiū mōtibus hūc supra Italiam extensis. Quorū quæ apud Græcos sunt, *Græcis uocat Cornel. Tacitus.* gradus habent.

30 : 45 20

Quæ autem uersus Pœnas sunt iuxta principiū Lici amnis, qui in Danubiū exit, qui & Rætiam à Vindelicia diuidit, gradus tenent

31 30 : 45 30

Quæ uero ad Oera sunt montem, gradus habent

33 30 : 45 30

Habitant autem magis septentrionalia Rætici Brixatæ. Magis uero australia Suanitæ, & Rigulæ. Quæ autem inter hæc sunt, Calucones & Vennes *Venetes, Venetus lacus, Mela. Plinio Vennotes & Venonetes.*

Ciuitates uero eorum sub ipso Danubio fluuio hæc sunt,

Bragodurū *Rocksburg.* 30 : 46 40

Dracina 30 20 : 46 40

Viana 31 : 46 40

Pheniana *Pheniana castra, Behenbium.*

31 45 : 46 50

iuxta caput Rheni fluuij.

Taxgetium 29 50 : 46 15

* Brigantiū *Pregni.* 30 : 46 0

Post has uicus 30 15 : 45 20

Ebodurum 30 40 : 45 20

Drufomagus *Campidona, Kempten.*

31 30 : 46 0

Ectodurum 31 20 : 45 20

V I N D E L I C I A E S I T V S.

Cap. XIII.

Tabula quinta Europæ.

Rætia Secūda uocatur, eorū, duas legimus Rætias *lib. de præfeci. Rom. & apud Amianum lib. 18. & Tacitum lib. 19. hist. Aug.*



Væ magis septentrionalia sunt Vindeliciæ tenent Runicatæ. Sub his uero Leuni & Cōsuantæ. Post Benlauri. Post Breuni. Et iuxta Licū fluuiam Licatij.

Ciuitates autem sunt in Vindelicia penes Danubium.

Artobriga *Ratispona, Regensburg.*

32 15 : 47 10

Bœodurum *Patauia, Passaw.*

Sub his uero. 33 50 : 47 15

Augusta Vindelicorum *Augspurg.*

32 30 : 46 20

Carrodunum 33 50 : 46 45

Abudiacū *Burckhausen.* 33 30 : 46 15

Cambodunum *Monacum, München.*

32 50 : 46 0

Medullum 33 50 : 45 40

Inutrium *Inspruck.* 32 50 : 45 30

N O R I C I S I T V S.

Cap. XIIII.

Tabula quinta Europæ.

Bauaria hanc & Vindeliciam continet, quæ & Boiaria, Taurisci populi Straboni.



Noricum terminatur ab occasu, Aeno fluuio. A septentrione, Danubij parte, quæ est ab Aeno usq; ad Cetiū montem *Calenberg mons eorum lingua dicitur.* cuius situs habet partes.

37 30 : 46 50

Ab ortu uero solis, ipso monte Cetiō. A meridie uero parte Pannoniæ superioris, quæ sub dicto est monte. Cuius finis maxime occidentalis, habet partes.

36 : 45 20

Quod uero in medio est.

37 : 45 40

Et

Et quod inde est supra Istriā, eo monte, qui Caruancas appellatur. Cuius medium habet. 35 45 20

Tenent autem occidentaliora prouincie à septentrionibus incipiētes, Se uaces, & Alauni, qui & Ambison tū dicuntur. Magis uero orientalia Norici, & Ambidrani ac Ambilici. Ciuitates autem in Norico sub Danubio sunt.

* Aredate *Lintz*. 35 47 0
Claudiuum *Claudia Plin. Closternewburg.* 36 46 40

Sub ijs autem Gabanodurum 36 40:46 40

Gesodunum *Salzburg.* 35 40:46 30

Bedacum 34 15:45 15

Aguntum 36 30:46 20

Vacorum *villacum.* 36 45 45

Pœdicum 37 46 0

Virunum *Iudenburgum.* 36 40:45 45

Teurnia 34 40:45 40

Idunum 35 10:45 30

Sianticum 36 45 30

Celia *Celia Plinio, Cilia uulgo.* 37 46 30

Inter Italiā uero & Noricum. *Carinthia regio.*

* Iulium Carnicum *Golitia, Austrie.* 34 30:45 30

PANNONIAE SUPERIORIS SITUS. Cap. XV.

Tabula quinta Europæ.

Austrie archiducatus. Pannonios à Grecis distos Peones scripsit Apianus.

Pannonia superior terminatur ab occasu mōte Cetio, & pro parte Caruancas. À meridie, parte Istrię ac Illiridis, iuxta lineā parallelā, quę à præfato sine occidentaliori per Albanum montem exit, usq; ad Bebios montes, & limites inferioris Pannonię, qui gradus habent 41 30:45 20. A septentrione uero iam dicto Norici termino, & ea Danubij parte, quę est à Cetio monte usq; ad diuertigiū Na-

rabonis fluii, cuius positio gradus habet 41 47 40

Ab ortu uero solis, inferiori Pannonia linea quę per prædictos trāsit fines.

Tenent autem prouinciam à parte septentrionis Azali, qui magis occidentales sunt, & qui magis orientales sunt Cyni. À meridie uero Latobici, sub Norico. Versus ortum autem Varciani. In medio aut uersus occasum Bœi. Et sub ijs Coletiani. Iastij uero ad ortum, sub ipsiſq; Offeriates.

Ciuitates autem sub Danubio hæ sunt.

Iulio bona *vienna Austrie, quã Sabellicus uult dictam Flavianum.* 37 45:46 20

Legio Germanica decima.

Carnus 39 47 0

Phlexum 40 47 15

Legio Germanica quartadecima.

Chertobalus 40 30:47 30

Bregætium 41 46 40

Legio prima auxiliaria.

At procul à fluuiio ciuitates hæ sunt.

Sala 38 20:46 15

* Pætouium *Petouionem Tacitus lib. 19. alij Petouiam, uulgo Betta.* 37 40:45 30

Sauaria *Grecy uulgo.* 38 20:46 40

Rhispa 38 40:46 30

Vinundria 38 30:45 20

Bononia 38 40:45 40

Andaonium 38 10:45 30

Notidunum 37 20:45 30

* Sacarbantia 39 30:47 0

Muroela *Moreck uulgo.* 39 15:46 10

Lentudum 39 10:45 45

Carrodunum 39 40:46 0

Siscia *Lablatū, Lublana.* 39 45 20

Olimacum 39 20:45 30

Valina *Gran uulgo.* 40 30:46 45

Bolentiū *Rachelsburg.* 40 10:46 0

Soroga 40 10:45 20

Sisopa 40 45 45

Visontium 40 45:45 26

Prætorium 40 45:46 15

Magniana 41 46 0

Inter Italiā uero sub Norico, Pannonix iterum ciuitas,

* Emona *Amona Plinio.*

36 30:45 20
C 2 Pan

PANNONIAE INFERIORIS
situs. Cap. XVI.

Tabula quinta Europæ.

Vngaria hodie que etiam ultra Danubium ad Poloniam usque tenditur à Solymano turca pessime agitur, Buda urbe regia expugnata.

Pannonia inferior terminatur ab occasu, superiori Pannonia, à diuertigio Narabois flu. iuxta præfatos limites.

À meridie parte Illiridis, que à dicto limite usque ad flexum est Danubij, iuxta quem diuertitur Saus fluuius, Hodie Sautus, unde Sautia & Sautensis regio, ut est apud Sex. Rufum, Solinum, Claudianum Arrianum, &c. qui gradus habet 45 : 44 30

À septentrionibus autè & ab oriente terminatur ea parte Danubij, que est à diuertigio Narabois fluuij usque ad Sai diuertigiū, & situm habet talem. Post Narabonem fluuium Flexus qui fit iuxta Curtam 42 : 47 0

Maxime septentrionalia Danubij 42 30 : 48 0

Quod iuxta diuertigiū est fluuij ad occasum extensi, qui per geminas Pannonias fluit scinditurque iuxta Carrodunum ciuitatem, quasi ad montē Cetiū. uocaturque ille, qui iuxta septentrionalissimam partem est Sauarias, qui uero iuxta meridionalissimam Daros, qui nunc à barbaris Dara uocatur Draus nuncupatur, uulgo Mora.

Danubij conuersio iuxta Cornacum 44 26 : 45 15

Eiusdem cōuersio iuxta Acumincum. 45 : 45 30

Eiusdem conuersio iuxta Ritium 45 30 : 45 0

Quod iuxta diuertigium Sai fluuij est, qui & ipse per duas extensas Pannonias Cetiō monti iungitur, prius ad septentrionē, postea ad occasum uersus, 45 : 44 30

Tenēt autè & ipsam prouinciā in partibus quidē occidentalibus Amantini Amantes Plinio. magis septentrionales. Sub quibus Hercuniates. Postea Andiantes Andizetij Straboni dicuntur. Postea Breuci. In partibus uero orientalibus,

qui maxime septentrionales sunt Arauisci Strauisci Plinio. Et qui magis meridionales sunt Scordisci.

Ciuitates autem sub Danubio sunt.

Curta Buda Offen, Hungarie regia.

	42	: 47	0
Salua	42	30 : 47	30
Carpis	42	30 : 47	45
Aquicum	43	: 47	30
Salinum	43	30 : 47	0
Luffonium	43	45 : 46	45
Lugionum	44	: 46	30
Teutoburgium	Quing.	ecclesiensis.	

44 15 : 45 40

Cornacum 44 20 : 45 15

Acumincum legio 44 50 : 45 20

Ritium 45 30 : 45 0

Taururum Taurinum Plin. Alba Græca, Bela gradum, uulgo Kriechiweyssenburg, à Turca nunc per expugnata 45 : 44 30

À fluuiō procul ciuitates hæ sunt.

Berbis 42 : 46 0

* Serbinum 42 20 : 46 30

Iuollum 42 20 : 46 0

Certissa 42 20 : 45 20

Mursella 43 : 46 0

Bibalis 43 : 45 30

Marsonia 43 : 45 0

Vacantium 43 30 : 46 30

Musia Colonia aliàs Mursia, 43 30 : 45 45

Sallis 44 : 44 40

Bassiana 43 30 : 44 50

Tarsium 44 30 : 44 30

* Sirmium 44 50 : 45 0

ILLIRIDIS DALMATIÆ
aut Liburniæ situs. Cap. XVII.

Tabula quinta Europæ.

Sclauonia hodie, Germanis Brindenlandt. Versus Vngariam est Croatia, ex Rusi descriptione dicta Valeria. Sabellius pro Valeria hodie ponit Stiriam, qui & Illirios dicit hodie Bosnienses.

Lliris terminatur à septentrionali plaga utraq; Pannonia iuxta terminos expositos. Ab occasu uero litoris per lineā, cuius mediū uersus sinem superioris Pannoniæ gradus habet

36 30 : 44 30

Quod

Quod uero uersus sinū est Hadriaticū,

36 30:44 50

Ab ortu uero superiore Mysia per lineam, quæ à dicto diuertigio Sai flu. usq; ad finem, qui iuxta montē Scardū est extenditur *Sardonici montes, Madanai uulgo.*

cuius gradus 47 :41 40

A meridie autē terminatur parte Macedoniæ, iuxta lineam quæ est à præfato fine, & usq; ad Adriam pertingit. Cuius gradus sunt 45 :41 0

Et hinc latere Hadriatici usq; ad dictū Istriæ limitem. Cuius lateris descriptio sic habet. Post Istriam Italici reliqua Liburniæ, quæ in Illiride est maritima sequitur ora.

Aluonia *Albon uulgo.* 36 50:45 0

Flauona 37 :44 45

Tarfatica *Arsia.* 37 40:44 36

Oenei flu. ostia 38 :44 45

Vëlpera 38 30:44 45

Senia *Signia, uulgo Signa.* 39 :44 40

Lopfica *Iospica Plinio.* 39 20:44 40

Tedanij flu. ostia 39 20:44 30

Ortopla *Ortopula.* 40 :44 30

Vepia *vegium Plin.* 40 20:44 30

Argyrutū *Argyrum.* 40 45:44 10

Corninium *Corninum.* 41 10:44 0

Enona *Nona hodie.* 41 30:44 0

* Iadera Colonia *Bidra siue Zara uulgo.*

42 :43 45

Titij fluuij ostia *Titius Plinio.*

42 20:43 20

Scardona *Scardo hodie.* 42 40:43 20

Dalmatiæ autem ciuitates iuxta littus

Sicum *Sibinicū, Sebenico.* 43 :43 20

* Salone colonia *Salona* 43 20:43 10

Epetium 43 40:43 0

Piguntium 44 :42 45

Onzum 44 15:42 30

Naronis flu. ostia *Nar Mele, Narcuta flu.*

44 30:42 20

* Epidaurus *Ragusia.* 44 40:42 20

Risium *Rhisium.* 44 40:42 15

Ascruium *Ascruium.* 44 45:42 0

Rizonicus sinus *Catharum.*

45 :42 0

Bulua *Butua Plin. Budea.* 45 :41 45

Vlcinium *Olechimum Plin. Dulcigno.*

45 :41 30

Drilonis flu. ostia *Drino Lodrin.*

45 :41 20

Lissus *Alcium.* 45 :41 10

Fluit autē Drilon fluuius à mōre Scardo, & ab altero monte sito, iuxta mediū superioris Mysiæ, cuius gradus

45 40:42 40

Ab eodem etiā alius amnis defluit Drinus nomine, qui in Saum flu. exit ab occidentali parte Tauruni ciuitatis:

Tenent autem prouinciam, qui Istriæ herent lapydres *Iapodes Strabo. Iapidia est, quam nunc Stiriam uocant.* Supra uero Lyburniam magis occidentales *Mæzzi.* Post Derriopes & Derrij. Supra Derriopes autē Dyndanij. Supra quos Ditiones Supra autem Derios Ceraunij. Interiora ante Dalmatiæ tenent Daurrij. Supra quos Comenij & Vardei. *ar dieos primo, deinde Varalos dictos ait Strabo.*

Supra hos Narensij & Sardiota. Et iterum supra hos Siculota & Ducleate, & Pirustæ, & Scirtones uersus Macedoniam.

Ciuitates mediterraneæ Liburnorum quidem hæc sunt,

Tediastrum 38 40:44 50

Arucia 39 30:44 45

Ardotium 40 :44 40

Stlupi 39 45:44 40

Curcum 40 30:44 45

Aufancali 41 20:44 45

Varuaria 41 10:40 20

Salua 41 40:44 20

Adra 42 30:44 40

Arauzona 42 30:44 20

Affesia 42 15:44 50

Burnum 42 45:44 20

* Sidrona *S. Hieronymi patria Ioanni Casilonensi, Stridona, Sargigna uulgo.*

43 30:44 30

Blanona 42 30:44 30

Ouporum 43 :44 0

Nedinum 44 30:44 15

Dalmatiæ autē ciuitates mediterraneæ.

Andecrium *Andectrium Straboni.*

43 30:43 30

Aleta 44 :43 10

Heronia 44 20:43 45

Delminium *Demna* 44 45:43 49

C 3 Salo

Aequum colonia	44	40:43	20
Saloniana	45	:43	20
* Narbona colonia	<i>Narona alijs, Narenta</i>		
<i>hodie.</i>	44	20:42	45
Enderum	45	30:42	50
Chinna	45	40:42	30
Doclea <i>Antibarjs.</i>	45	20:42	15
Rizana	45	15:42	0
Scodra <i>Scutarum uocant, sub Venetorum domi</i>			
<i>nio.</i>	45	30:41	30
Thermidana	46	:41	45
Siparuntum	46	30:42	10
Epicaria	45	30:41	15
Erminacium	46	:41	20

Infulę autem adiacent Liburnię.

Apforus, in qua ciuitates duę.

Crepſa *Crexia Plinio.* 36 40:44 30

Apforus 36 50:44 30

Et Curicta *Curita Plinio, uulgo Vegia, seu Veglia*

In qua ciuitates etiam duę,

Fulfinium 38 10:44 20

Curicum 38 20:44 15

Et Scordona infula *Malconſeglio infula, la-
dara imminens, Blondo teſte.*

In qua ciuitates duę,

Arba 40 40:43 40

Colentum 41 40:43 30

Infulę uero adiacent Dalmatiz.

Iſſa, & ciuitas 42 20:43 0

*Liffam nos hodie prope Liſſum urbę ad oſtia Dri-
lonis ponimus, quod Marinus Barletius teſtatur.*

Tragurium, & ciuitas 43 :42 45

Pharia, & ciuitas *Pharus.* 43 :42 20

Corcyra nigra *Cafula hodie.* 44 :41 45

Meligene infula *Melituſam Polybius, nos*

Meliten uocamus. 44 10:41 20

Finis ſecundi libri.

LIBER

TERTIVS HÆC
HABET.

Expoſitionē partis oriētaljs Europę,
iuxta ſubiectas puincias aut ſatrapias
Italiam totam, Cyrum infulā
Sardiniam infulam, Siciliā infulam
Sarmatiam que in Europa eſt
Tauricum Cheroneſum
Iaziges Metanaſtas, Daciam
Myſiam ſuperiorem
Myſiam inferiorem
Thracem Cheroneſum
Macedoniam, Epirum
Achaiam, Peloponeſum
Cretam infulam, Eubecam infulā

ITALIAE SITVS.
CAPVT I.

Tabula ſexta Europę.

*Hesperia, Latium, Auſonia, Oenotria, Saturnia di-
ſta eſt Italia. vrbes 264. Blondus in ea eſſe tra-
dit episcopales.*



Talia terminat ab
occidente alpiu-
gis iuxta lineā que
extenditur à mōte
Adula, uſq; ad Va-
ri fluuij oſtia, quor-
um gradus

27 30:43 0

Præterea littore Tyrrheni pelagi à Ne-
apoli uſq; Leucopetram promont.

À ſeptentrionibus aut terminatur Al-
pium ſugis que Rhetiz imminent.

Præterea Pœnis, & Oera, & Caruſa-
dio montibus, qui ſub Norico ſunt,
quorum gradus dicti ſunt.

Præter hæc littore Hadriatici ſinus,
quod eſt à Tilauempro flu. uſq; Gar-
ganum montem. Ab ortu uero mari
timis Adriatici maris, à monte Garga-
no Hydruntem uſq; Adriaticum, à Roma-
nis olim Superum mare, nunc mare Venetum

À meridie aut littore Hadriatici pelagi,
à Tilauempro fl. uſq; ad Illyricā metā.

Præterea Liguſtico littore atq; Tyrrhe-
no, à Vari ſcilicet oſtjis uſque Neapo-

lim

Im, ac à Leucopetra usque Hydruntis
maritima.

Describitur autem in hunc modum
Post Vari fluuij ostia in Ligustico pe-
lago quæ habent 27 30:43 0
Varus, nomē retinet, ab Italia Gallia determinans
Massiliensium

* Nicæa Massiliensium Nisa, Niza.
28 :43 26

Herculis portus Villa Franca.
28 15:42 45

Trophæa Augusti Torbia, Orbia.
28 30:42 30

Monæcipor. Monaco. 28 40:42 40

Liguriæ, apud Græcos Ligusticæ, iuxta
Ligusticum pelagus Genuesis regio.
Albiniminius Vintimilium Vintimia.

29 10:42 45

Albigaunum Albinga, Arbenga.
29 30:42 45

* Genua Genoua. 30 :42 50

Entellæ flu. ostia Lauania flu.
30 30:42 50

Tigullia Segesta, Sigestro, Sextri.
30 36:42 56

Veneris portus Lune portus, S. Venerius.
31 6:42 50

Ericis portus Delphini Plin. Finus port.
31 15:42 50

Ericis sinus intima Rapalli.
31 15:42 56

Macrallæ flu. ostia, Macra flu.
31 45:42 45

Diuertigiū Boacti fluuij Serclus, Serchio.
31 30:43 0

Tuscorū, secundū Græcos autem Tyr-
rhenorum, iuxta Tyrrhenum pela-
gus Etruria, Toscana, Florentinorum.
Luna vastata est, Sarracana iuxta.

31 45:42 45

Lunæ promont. 32 :42 40

Lucus feronij promont. Petra sancta.
32 20:42 40

Herculis fanum 32 40:42 45

Arni flu. ostia Arno. 33 20:42 40

Populonia Piombino iuxta, Plumbinum.
33 30:42 30

Populonium promont. Barathus portus.
33 30:42 0

Liburnus portus Livorno, Pise portus arx.
33 30:42 30

Traianus portus Volaterranorum portus.

34 :42 30

Telamon promont. 34 15:42 0

Telamone vulgo oppidū est, promontoriū uero di-
citur incolis mōte argēto, mons argēteus in quo
fuerit Cossæ: proximus Straboni Hercules portus.

Hosæ flu. ost. Martha flu. 34 30:42 0

Cossæ à muribus perditæ, Orbitellum.
35 :41 56

Grauiscæ castellum est, Mons altus.
35 20:41 45

Castrū nouū Cornetum. 35 40:41 40

Pyrgi Ciuitas uetus, Pyrgo sacellum.
36 :41 40

Alsiū diruta est. S. Seuerina.
36 15:41 40

Latinorū similiter iuxta Tyrrhenū pe-
lagus Campania maritima, Latium.
Tiberis flu. ostia Albula prius, vulgo Teuero.

36 30:41 30

Flexus eius ad occasum
36 30:42 0

Ostia ciuit. & port. Romæ, Ostia.
36 30:41 30

Antium Neptunium. 36 50:41 20

Clostra Ansa, Astura. 37 10:41 20

Circeū promont. Cercegli, Sancta Felicitas.
37 30:41 10

* Tarracine Terrachine, Anxur Plinio dictū.
37 45:41 15

Cæta siue Caieta est bodie media, inter fortissi-
mas Italiae ciuitas, Plinio & alijs commemorata
unde & Caietanum sinus qui Formianus.

Formæ Phormiæ alijs, Nola.
38 10:41 15

Campanorū similiter iuxta Tyrrhenū
pelagus. Neapolis regnū, terra laboris.
Liris flu ostia Garilianus flu.

38 20:41 15

Soëssa Sinope dicta, Sessa. 38 30:41 30

Vulturnum flu. castellum, Viliturno.
38 45:41 6

Cumæ Sybilla Cumana. 39 20:41 30

Liternum Scipionis uilla, Baie.
39 10:41 30

Misenum 39 30:41 0

Puteoli Dicearchia prius, Pozzolo.
39 50:41 0

* Neapolis Parthenope, Virgilio.
40 :40 36

C 4 Picentinarum

Arminum Rimino.	35	:43	50	niola ad Austriam pertinet.
Gallorum Boiorum similiter				Forū Iulii Col. Frigoli. 32
la, Romagna.				50:44 50
Rubiconis flu. ostia				Cōcordia col. Cōcordia. 33
Pissatello, Rucon.				15:44 50
*Rauenna	34	50:43	50	* Aquileia Colonia Algar casellum.
Padi flu. ostia				34 :45 0
Bridanus, poëtis celebris, uulgo				Venetie ciuitat. mediterraneę hæ sunt
Po.	34	45:44	0	Vicentia Vicenza. 32
Fluuij caput, quod iuxta Larium palu-				10:44 30
dem est	29	20:44	45	Belunum Velunum. 32
Commixtio ubi admiscetur Doricæ flu-				30:44 40
uio	30	40:43	45	Acedum 32
Caput Doricæ fluuij iuxta Pœninum la-				30:44 30
cū Duria Plin. le doere. 28	45:43	45		Opipergium dituta, Opipergium,
Vbi diuertitur ad lacum Benacum Gar-				32 40:44 45
de lacus.	31	45:43	30	Ateste 32
Huius lacus situs	30	30:45	0	40:44 15
Post ostia Padi flu.				* Patauium Padua. 32
Venetie similiter veneti ab Henetis Paphla-				50:44 30
gonie populis.				Alginū Altinū, Torcello. 33
Atriani flu. ostia	34	:44	30	20:44 20
Carnorum similiter post inflexionem				Atria Adria. 33
Marcha Taruisina, Forouulienfes.				10:44 6
Hadriatici sinus,				Cenomānorum qui sub Venetia sunt
Intimus sinus, in quo est Tilauēpti flu-				ciuitates hæ sunt, Lombardia.
uij ostium Tagliamento flu. Fansticus prius,				Bergomum Bergamo. 32
nunc Carnarius sinus.	33	50:44	50	:44 20
Natisonis flu. ostia Lisontio.				Forum Diuguntorū 31
	34	:44	50	45:44 0
Histrice similiter post flexum intimi				Brixia Bressa, Bressia. 32
Hadriatici sinus Sclauonie pars, olim				30:44 10
Lapigia.				Cremonia Colonia 32
Tergestum Colonia Trieste uulgo.				:43 40
	34	45:44	50	Verona Bern Germanicę
Formionis flu. ostia Cisanus, Cesano.				33 :44 0
	35	:44	50	Mantua 32
Parentium Parenzo.	35	20:44	50	45:43 40
Pola nomen retinet, iulia pietas Plinio.				Tridentū Trient, Trento. 33
	30	:44	40	40:43 45
Nesactum Finis Italiae.	30	15:44	50	Butrium Raucennæ castellum à Strabone cogno-
Ultra hoc oppidum in manuscripto Italico codice				minatur. 34 :43 50
Arfia flu. finis Italiae describitur, longitudinis 30.				Bechunorum qui sunt ab occasu
& dimidiū, Latitud. 45. & sextam partē cui Plin.				Venetie ciuitates hæ sunt,
astipulatur, Nesactium hoc oppidum appellans.				Vaunia Louino. 31
Ciuitates autem sunt mediterraneę				:44 40
Histrice quidem				Carraca Carauas 31
Pucinum	34	45:45	0	20:44 40
Piquentum Finguento.	35	30:45	6	Bretena Brindes uulgo Brintum Plinio.
Aluum Albona.	30	:45	0	31 40:44 45
Carnorum mediterraneę Carinthia, Cara-				Anaunum Anonium 31
				30:44 30
				Insubrū Mediolanenses, qui sunt ab occasu
				Cenomānorum ciuitates hæ sunt,
				Nouaria Nouara, Nauer. 30
				30:44 30
				* Mediolanæ, quæ & Mediolaniū Mi-
				lan. 30
				40:44 15
				Comum Como. 31
				:44 20
				Ticinum Papiæ, Pavia. 31
				:44 0
				Salasiorū, qui sub Insubribus sunt ciui-
				tates hæ Salutinerum, Salusse marchia.
				Augusta pratoria colonia Villa Francha.
				30 :44 0
				Eporedia Hiporigiensis, Hyurea.
				30 15:43 50
				Taurinorum qui sub Salasris sunt, ciui-
				tates hæ,
				Augusta Taurinorum Taurinum, Turin.
				30 30:43 40
				Augusta

Augusta Batiennorum <i>Bafinianum oppid.</i>				Gallia uero togata ipsis subiacet montibus, Rauennam usq; producta, habetq; ciuitates has,
	29	30:43	20	Placentia <i>Piagenza</i> 31 20:43 30
Iria <i>Triera Pli. Sartirana op.</i> 30		43	20	Fidentia <i>Florensola, Fidentiola.</i>
Dertona <i>Derto, Tortona.</i>		30 40:43	30	
Libycorum, qui sub Insucribus sunt ciuitates hæ,				Brixillum <i>arx oppid. Brixillum, Bressello.</i>
Vercellæ <i>Appollinæ Martialis: Vrcel, Vergeli.</i>				
	31	:43	30	* Parma 32 :43 10
Gaemellum 31 30:43 40				Regium Lepidum <i>Colonia Rezo, Regio,</i>
In Graeis uero alpihus Centronorum				<i>Ferrariæ ducis.</i> 32 30:43 30
<i>Mons Cinesius, mont cinis. Ciuitates hæ,</i>				Nuceria 32 30:43 20
Forum Claudij <i>Tarantesa, ducis Sabaudia.</i>				Tanetum <i>Cannetum.</i> 33 20:43 40
	29	:44	56	Mutina <i>Modena, Modana</i> 33 :43 40
Æxima 29 45:44 56				Bononia <i>Bologna, Boionia & Felsina quondã.</i>
In Scutijs Alpihus Lepontinorũ <i>S. Gots hardi mons</i>				
	33	30:43	30	Claternæ <i>destruata.</i> 33 50:43 30
Ofcela <i>secusa.</i> 29 :44 40				Forũ Cornelij <i>imola.</i> 34 15:43 30
Caturgicorum in Graeis Alpihus,				Cesena <i>Nomen retinet.</i> 34 40:43 40
Eburodunum <i>Oclodurus S. Mauritius.</i>				Faurentia <i>Faenza.</i> 35 20:43 30
	29	40:44	30	Forum Liuij <i>Forliuio, Forli.</i>
Segusianorũ in Graeis Alpihus, <i>Sedusij, seduni.</i>				
	33	30:43	40	Tuscorum <i>Toscana. mediterraneæ ciuitates hæ sunt,</i>
Segusiu <i>Cottia alpes, Syon</i> 28 30:44 56				Biracellum <i>vicarellum</i> 31 45:43 10
Birgantium <i>Briançon.</i> 29 :44 6				Fossæ papyriane <i>Fossonoum.</i>
In Alpihus litoreis Nerusiorũ <i>Mont visol, Vesulo monte.</i>				
	31	:42	50	Bondelia 32 30:42 50
Vintium 28 30:43 40				Luca <i>nomen retinet</i> 33 :43 20
Sucriorum in litoreis Alpihus,				Lucus feronix <i>Colonia Bientina.</i>
Salinæ 28 30:43 20				
Vendiontorũ in Alpihus litoreis,				32 26:43 56
Cemenelem <i>Cemellia.</i> 28 30:43 6				Pistoria <i>Pistorium.</i> 33 20:43 0
Sanitium 28 30:42 50				* Florentia <i>Fluentia prius, Firenze.</i>
Appennini autẽ <i>Apenini montes iuga Liguriæ ferẽ imminẽt, & ab Alpihus incipiunt. deinde usq; ad Anconã protenduntur. hincq; conuersa, & magis Hadriæ propinquant usq; ad montẽ Gar ganum, post ad meridiem conuersa in Leucopetra fines habent.</i>				
Liguria itaq; Apenninis supposita est montibus, habet mediterraneas ciuitates has,				33 56:43 0
Sabata <i>maritima ciuitas: Saoua, Sabbatium Pli nio, Sabatia Pomponio.</i> 29 20:43				Pisæ <i>Colonia Pifa.</i> 33 30:42 45
Polentia <i>Palanza oppid.</i> 29 40:43 0				Volaterræ <i>volterra.</i> 33 45:42 40
Asta <i>Colo. Comes de Ast.</i> 30 20:43 6				Rusellæ <i>depopulate, ad Alcinoi montem.</i>
Alba pompeia <i>Alba.</i> 30 30:43 20				
Libarnum <i>Libarna Plin. Lauanium hodie, Lau nanie comitatus.</i> 30 45:43 10				33 30:42 20
				Fesulæ <i>euanuerunt.</i> 34 :43 0
				Perusia <i>Perusium hodie, Perugia.</i>
	35	20:42	30	
				Aretium <i>Arezo</i> 34 40:42 45
				Cortona <i>Cotrona.</i> 35 :42 40
				Aucula <i>Aquila, Aquaspendens.</i>
	34	20:43	30	
				Biturgia <i>sancti sepulchri, Burgus.</i>
	35	:42	56	
				Manliana <i>Mallianum.</i> 34 30:42 40
				Vetulonium <i>Viterbo.</i> 34 :42 30
				Sæna <i>Siena uulgo.</i> 34 20:42 30

Suana Senensium est.	34	50:42	26	Camarinum <i>Camerles, Camerinum.</i>	36	:43	0
Saturniana Colonia <i>Saturnia.</i>	34	:42	40	Nuceria Colonia <i>Alphatena.</i>	35	50:42	20
Eba	34	30:42	15	Vilumbrorum qui <i>Vmbris magis</i>			
Volci <i>Volce, Craffetum.</i>	34	40:42	10	orientales sunt, <i>Sabina olim,</i>			
Clusium <i>non extat.</i>	34	40:42	20	☉ cultores <i>Ocnotri.</i>			
Volsinium <i>Balsena.</i>	35	:42	20	Arna <i>Arnates Plinio.</i>	35	20:42	40
Sudernum	35	30:42	0	Ispolum <i>Ispellum.</i>	35	40:42	20
Ferentia <i>Falifcorum fuit, Ferentium.</i>	35	30:42	30	Turde <i>Tuder Silitio, Tudertum.</i>	35	50:42	50
Vicus Elbij <i>Lacus Cimini.</i>	35	50:42	6	Forum flaminij <i>excisum, Fulgineum ibid.</i>	36	:42	40
Sutrium <i>interijt. Crapalica propè.</i>	36	:42	10	Spoletū <i>Spuleto uulgo.</i>	36	20:42	45
Tarquina <i>Desolata.</i>	35	20:42	0	Meuania	36	15:41	30
Blera <i>Oppidum est.</i>	35	40:41	56	Ameria <i>Almelina.</i>	36	30:42	15
Coricum	35	45:41	45	Nagnia <i>Nequinum prius, Narnia, uulgo Narna</i>	36	30:42	30
Forum Claudij <i>Tolsa.</i>	35	40:41	56	ni.	36	30:42	30
Nepeta <i>Nepa.</i>	36	:41	50	Ocriculum	36	45:42	30
Falernum <i>Falifcorum, Mont Flafcon.</i>	36	30:41	50	Sabinorum ciuitates, qui sunt ma			
Cære <i>Agylla prius, Ceruercere.</i>	36	20:41	56	gis Orientales <i>Vilumbris,</i>			
Semnonum <i>mediterraneæ</i>				Nursia <i>Norcia nunc.</i>	36	45:42	50
ciuitates hæ sunt,				Aequiculorum ciuitates, qui sunt			
Suaſa	35	30:43	20	magis orientales <i>Sabinis,</i>			
Ofra	36	:43	30	<i>Celano uulgo.</i>			
Picenorum <i>mediterraneæ</i>				Obriculum	37	:42	20
<i>Picentes</i>				Cliternū <i>Celano uulgo.</i>	37	30:42	40
<i>Plin. ☉ Strab. nunc Marchia.</i>				Castoli <i>Carsoli Plinio. Taliacozo.</i>	37	20:42	20
Ciuitates hæ sunt,				Marforum ciuitates, qui sunt ma			
Traiana <i>Potentia.</i>	36	30:43	26	gis orientales <i>Aequiculis, Apru</i>			
Vrſa <i>Baluia vrſa.</i>	36	56:42	56	<i>tium cum ſequentibus dicitur.</i>			
Septempeda <i>deſtructa S. Seuerinus</i>				Aex ſeu Capra	37	40:42	30
Cupra montana	37	30:43	10	Alfabucelis	38	:42	20
Firmū <i>Ferino uulgo, Firmum Strab. ☉ Mela,</i>				Pregutiorū ciuitates, qui sunt ma			
<i>Firmanorū caſtellū Plin.</i>	38	20:42	50	gis orientales <i>Marſis, Præ</i>			
Hadria	38	45:42	45	<i>cutini, Abruzi uulgo.</i>			
Vmbrorū ciuitates qui sunt ſupra Tu				Beretra	38	30:42	30
ſcos, <i>Ducatus Spoletanus.</i>				Interamnia <i>deſolata, Teranum.</i>	38	20:42	20
Pitinum	34	40:43	15	Veſtinorum, qui sunt magis			
Tiferinū <i>Ciuitas caſtelli.</i>	34	40:43	26	orientales <i>Prægutij,</i>			
Forum Sempronij, <i>Foſſembrone.</i>	34	50:43	30	Pinna <i>Pennahodie.</i>	39	:42	40
Iſuium	35	:43	6	Auia	39	:42	30
Aelis <i>Eſium uulgo, Scieſi.</i>	39	20:43	20	Amiternum <i>diruta eſt, Aquila nunc.</i>	39	:42	15
Iuſicum	35	30:43	6	Angolus <i>Angula Plinio. Sanctus Angelus.</i>	30	30:42	30
Pertia ſiue Peruſia	35	30:43	50	Marucinatorum <i>mediterranea,</i>			
Centinum <i>Sentinum.</i>	36	30:42	50	Teatea <i>Theate Tieti.</i>	39	45:42	30
Aeſiſium <i>Aſiſia.</i>	35	20:42	45	Latinorum			

Latinorum, volscorum & Rutulorum, mediterraneæ ciuitates.			
* Vrbs Roma	36	40:41	40
Tibur <i>Tybolis, uol.</i>	36	50:42	0
Prænestè à Bonifacio ß. perditæ, Anagnina ibi.			
Tusculum <i>Frajcati.</i>	36	50:41	45
Aricia <i>perijt, Ricia castellū.</i>	37	:42	20
Ardea oppidum est, Turri fuit & Rutulorum			
	36	45:41	30
Nomentum <i>de re. ista, Turres ibi.</i>			
	37	30:42	10
Treba	37	30:41	45
Vempsum	37	30:41	30
Velitre <i>aliàs Velitrum, Veluri uulgo.</i>			
	37	10:41	30
Lanubium <i>Lauinū op.</i>	37	15:41	36
Atina	38	15:42	0
Fideng <i>euenerunt.</i>	38	:41	56
Frusinum <i>Frusinona.</i>	37	50:41	45
Ferentinum <i>Hernicorū olim, Romæ oppidum.</i>			
	38	:41	40
Priuernum <i>volscorum, Piperno.</i>			
	37	45:41	36
Secia <i>Setia.</i>	38	:41	30
Aquinum <i>S. Thomæ patria, Aquino uulgo.</i>			
	38	30:41	56
Sora <i>Sorēsis ducatus, Cora.</i>	38	20:41	40
Minturnæ <i>Colonia perijt, Tacetium castella</i>			
<i>lum.</i>	38	20:41	56
Fundi <i>Fondi uulgo.</i>	38	10:41	30
Pelignorū <i>mediterraneæ ciuitates hæ</i>			
<i>sunt, Valuenses, ubi Felenum.</i>			
Corfeulinum <i>Corfinium erat, Pratula nunc ca</i>			
<i>stellum.</i>	40	:42	20
Sulmo <i>Quidij patria.</i>	40	30:42	10
Frentanorū <i>mediterraneæ ciuitates hæ</i>			
<i>sunt Ferentini, ubi Villafranca.</i>			
Anxanum <i>Anxum Plin. Lanxanum.</i>			
	41	30:41	20
Latinum <i>renouatum.</i>	41	30:41	30
Caracenorū <i>qui sub Ferētanis sunt</i>			
<i>Ausidena durat, oppid.</i>	40	40:41	43
Samnitū <i>qui & Sabelli ciuitates, qui sub</i>			
<i>Pelignis & Caracenis sunt,</i>			
Boianum <i>Boianum.</i>	39	10:42	0
Aesernia <i>Eserna.</i>	39	:41	20
Sapinum <i>Sepinum.</i>	39	30:41	50
Allifa <i>Aliq. ha.</i>	40	:41	45
Tuticum	40	10:41	40
Telesia	40	30:41	20
* Benauentum uel Beneuētus <i>Malcutum</i>			
<i>quondam.</i>	41	:41	20
Clusium	41	20:41	26
Campanorū <i>mediterraneæ ciuitates,</i>			
<i>Venairū Cāpi Venofran.</i>	38	40:41	40
Teanum	39	:41	50
Suessa <i>dicitur Pometia, Sessa nunc.</i>			
	38	40:41	26
Cales <i>Calenum, Carinula hodie.</i>			
	39	40:41	30
Castellum <i>Castellum ū</i>	39	15:41	40
Trebula <i>Mutisca Virg. Treuium hodie.</i>			
	39	56:41	30
Forū <i>Poplij Desolatū.</i>	39	45:41	15
* Capua	40	:41	10
Abella <i>Bella</i>	42	20:41	10
Atella <i>deleta fuit, Aduersa ibi.</i>			
	40	10:41	6
Picentinarum <i>mediterraneæ,</i>			
Nola	40	15:40	50
Nuceria <i>colonia</i>	40	30:40	40
Lucanorum <i>mediterraneæ, Lucania,</i>			
<i>Basilitata, Calabria pars.</i>			
Vici	40	40:40	20
Compsa	40	30:40	20
Potentia	40	40:40	15
Blanda	40	20:40	10
Grumentum	40	36:39	45
Irpinorū <i>ciuitates mediterraneæ,</i>			
<i>qui sunt orientiores Picentinis & Lucanis.</i>			
Aquilonia	41	:41	0
Abellinum	40	50:40	45
Aeculanum <i>Ecana, Troia nunc.</i>			
	41	20:40	45
Fratuolum	41	:40	20
Appulorū <i>Dauniorū, Qui & Daunii Plin.</i>			
<i>& Festo. mediterraneæ ciuitates.</i>			
Teanum <i>Sidicinum cognon. inatum Plinio,</i>			
	41	40:41	26
Nuceria <i>Apulorum</i>	Luceria,		
	41	30:41	0
Vibarnū <i>Manfredonia.</i>	42	:41	0
Arpi <i>Argyræ pa.</i>	41	40:41	15
Erdonia	41	20:40	26
Canusium <i>Canna, ubi Romani ab Annibale dele-</i>			
<i>ti. Procopius 3. mil. à Canusio diuidit Cannas,</i>			
	42	6:40	30
Apulorum <i>Peucentinosū medi-</i>			
<i>terraneæ ciuitates,</i>			
Venusia			

Venusia	41	40:40	30
Celia	42	10:40	15
Brutorum mediterraneæ ciuitates			
Numistrum	49	20:39	10
Consentia <i>Coffentia</i>	40	40:39	30
Vion ualentia <i>Biuona hodie, Hippo Plinio.</i>			
	40	15:38	56

Magnæ Græciæ mediterraneæ ciuitates,

Petilia <i>Petelia Strab. Altamura oppidum.</i>			
	40	45:39	0
Abystrum	40	45:39	36
Salentiorum mediterraneæ ciuitates,			
Rudia <i>Rudie Pomponio, Rhodie, Straboni.</i>			
	40	50:39	45

Nerium <i>durat</i>	41	:39	36
Aletium <i>ualetium Mela, Balesum Plinio,</i>			
	41	15:39	0

Baubota	42	15:39	15
Vxentum	41	30:39	40
Veretum	42	20:39	0
Calabriæ mediterraneæ ciuitates,			
Sturni	42	30:39	20
Vretum	42	30:39	30

Infulæ adiacent Italiæ in Ligustico quidem pelago

Gorgonis insula	32	30:42	0
Aethala insula	30	40:42	0
Capraria insula <i>Iustinopolis ciuitas, nec est in insula sed Cherfonefo, Aegialos Græcis, ait Plinius</i>			
	32	:42	0
Ilua insula	35	:42	0

In Tyrreno autem pelago hæ sunt insulæ

Planasia insula	34	:41	0
Pontia insula <i>Pontius Pilatus, Ponce uulgo.</i>			
	37	20:40	45
Pādatoria insula <i>Pādana.</i>	37	50:40	45
Parthenope insula	38	20:40	45
Procyta insula	38	45:40	40
Pithecula insula <i>Inarime, Homero, Aenaria Plinio, hodie Ischya.</i>			
	39	20:40	30
Craprea insula	39	20:40	10
Syrenusæ insulæ	39	30:39	56
<i>Syrenes tres suere meretrices & totidem insule, Parthenope, Leucosia, Ligyæ, id est Virgo Alba Canora. inde prouerbium de Syrenum uocibus & blandicijs,</i>			
In Ionio mari insulæ, quæ uocantur Dio medeæ <i>Tremiti insula, quinque quarum situs</i>			
	40	40:43	0

CYRNI IN SVLAE SITVS
leu Corsicæ Cap. II.
Tabula sexta Europæ

Corsica sub Genuensium dominio, uini optimi ferax, Therapne Ouidio nuncupata.



Insula Cyrenus, quæ & Corsica appellatur, cingitur ab occasu quidē & septentrio nibus mari Ligustico.

Ab ortu autē Tyrreno mari. A meridi die pelago, quod inter ipsam atq; Sardiniam interiacet. Eius littus sic describitur, à medio lateris septentrionalis.

Valerij flu ostia	30	40:41	0
Tilox promont.	30	:41	30
Cesie littus	30	30:41	20
Occidentalis lateris descriptio			
Actium promont.	30	:41	40
Cafalus sinus	30	15:40	26
Viriballū promont.	30	:40	30
Circidij flu. ostia	30	:40	26
Rhoetius mons	30	:40	20
Rhium promont.	30	:40	15
Vrcinium ciuitas	30	10:40	10
Arenosum littus	30	15:40	0
Loceꝝ flu. ostia	30	10:39	56
Pauca ciuitas	30	15:39	45
Ticarij flu. ostia	30	15:39	40
Titanis portus	30	20:39	36
Fisera ciuitas	30	30:39	30
Pitani flu. ostia	30	15:39	20
Marianum promontorium & ciuitas			
	30	50:39	30

Meridionalis lateris descriptio

Palla ciuitas	31	20:39	20
Syracusanus portus <i>Bonifacii hodie, ait Tacobus Bracelleus in Bello Hispanico.</i>			
	31	26:39	26
Rubra ciuitas	31	26:39	36
Graniacū promont.	31	30:39	40
Alista ciuitas <i>Amassa</i>	31	20:39	45
Philonij portus	31	45:39	56

Orientalis lateris descriptio

Hieri flu. ostia	31	30:40	0
* Valeria Colonia <i>Aleria legendū, à Dictatore Sylla facta Colonia</i>			
	31	30:40	0
Rotani flu. ostia	31	30:40	20
Dianæ portus	31	20:40	20
Tutela Ara	31	30:40	30
D			
Tuolæ			

Tuolę flu. ostia 31 30:40 36
 * Mariana ciuitas *A Mario deduc̃ta colonia.*

31 20:40 40
 Vagum promont. 31 36:40 45

Mantinum ciuitas 31 20:41 0

Clunium ciuitas 31 20:41 10

Septentrionalis lateris descriptio

Sacrum promont. 31 36:41 30

Centurinum ciuitas 31 15:41 30

Cenelata ciuitas 31 :41 6

Tenent autē insulā populi uicatin hā
 bitātes hi. Ceruini occidentale latus
 sub aureo monte, qui gradus habet

30 45:40 45

Sub quib. Tarrabeni 30 15:40 45

Postea Titiani. Postea Balatoni.

Maxime autē septentrionales fines te
 nent Vanacini. Sub quibus Celebēsi,
 Post Licini, & Macrini. Sub quibus
 Opini. Post Simbri et Coymaseni. Sub
 quibus, qui maxime meridionales sunt
 Subasani.

Ciuitates mediterraneę hęc sunt,

Ropicum *Rogela.* 30 15:41 0

Cerfunum *Nebio.* 30 30:41 0

Palanta 30 20:40 45

Lurinum 31 :40 45

Aluca 30 20:40 30

Ofincum 30 30:40 30

Sermium 30 20:40 20

Talcinum 30 45:40 30

Venicium 30 50:40 30

Cenestum 31 :40 19

Opinum 31 20:40 26

Mora 30 30:40 0

Matifa 30 45:39 36

Albiana 31 :39 30

SARDINIAE IN SVLAE
 litus. Cap. III.

Tabula septima Europe.

*Sandalyotis & Ichmusa prisca est uocata: Hispani
 ei dominantur. Iolaos eius colonos nuncupat Dio
 dorus Siculus lib. 5. & 6. Plinius Ilienses, quos
 postea Diatesbes uocitatos ait Strabo.*



Ardinia insula circumdatur
 ab Oriente Tyrrheno pela
 go. A meridie Aphrico, Ab
 occasu Sardoo, A septētrio

nibus mari quod ipsam & Cynnum tri
 terluit.

Eius littora sic describuntur. Ab occi
 dentali latere.

Gorditanū promont. 29 50:38 45

Tiliū ciuitas s. Repara. 30 :38 40

Nymphęus portus 30 10:38 30

Hermęum promont. 30 :38 15

Temī flu. ostia 30 15:38 0

Coracodes portus 30 20:37 36

Tarre ciuitas 30 20:37 20

Thyrī flu. ostia 30 30:37 10

Vfelli ciuitas colonia 30 30:36 56

Sacri flu. ostia 30 30:36 40

Osza ciuitas 30 30:36 30

Sardopatoris fanum 30 30:36 20

Neapolis 30 40:36 30

Pachia extrema 30 40:36 0

Meridionalis lateris descriptio,

Pupulum ciuitas 30 50:35 40

Solci portus 31 15:35 50

Cherlonefus 31 30:35 45

Bioca portus 31 40:35 50

Herculis portus 32 :35 50

Nora ciuitas 32 :35 26

Litus anneum 32 6:35 56

Cuniochariū promōt. 32 15:35 36

Orientalis lateris descriptio.

* Carallis ciuitas & promont. *Calaris
 Plinio, Caralis Strab. Ioanni uero Cabilon. Ca
 ralis, uulgo Caller metropolis: ubi & eius no
 minis promōt. Boccatio.* 32 30:36 0

Carallitanus sinus 32 10:36 20

* Susalei uilla 31 56:36 40

Supicius portus 31 50:37 10

Sæpri flu. ostia 32 :37 0

Cędri flu. ostia 32 :38 0

Feronia ciuitas 31 45:38 10

Olbia ciuitas 31 40:38 30

Olbianus portus 31 40:38 45

Colymbariū promōt. 31 45:39 0

Arti promontoria 31 45:39 30

Septentrionalis lateris descriptio,

Errebantiū promōt. 31 30:39 30

Plubium ciuitas 31 30:39 6

Iuliola ciuitas 31 10:39 0

Tibula ciuitas 30 40:38 50

* Turris Biffonis ciuit. *Sardos hodie, Tur
 ris Libysonis Plinio.* 30 15:38 50

Tenēt autem plagam insule magis se
 ptenrio

tentrionalem Tibulati & Corsij. Sub quibus Coracensij & Carensij. Postea Cunusitani. Sub quibus Solcitani *subchitani Plinio.* & Luci Idonesij, Post Aesaronensij. Sub quibus Cornensij, qui Aechilensij dicuntur. Post Ruacensij. Sub quibus Celsitani & Corpiciensij. Post Scapitani, & Siculensij. Sub quibus Neapolitæ, & Valertini. Ei qui maxime meridionales sunt Solcitani.

Ciuitates uero mediterraneæ hæc sunt,

Ericenum	31	:38	30
Erzum	31	30:8	40
Gurullis uetus	30	30:38	30
Bosa	30	30:38	15
Macopsisa	31	15:38	15
Sub quibus Manomeni montes	31	:38	0

*Gurullis noua	30	30:37	20
Sarapis	31	15:37	45
Cornus <i>Galea.</i>	30	30:37	45
Aquæ Hypsitanzæ	30	40:37	15
Aquæ Lelitanzæ	31	30:37	45
Lesa	31	30:36	36
Aquæ Neapolitanæ	31	45:36	10
Valeria ciuitas	31	56:36	0

Insula uero circa Sardiniam sunt,

Phintonis insula	30	40:39	6
Iliua insula	30	20:39	20
Nymphæa insula	29	45:39	30
Herculis insula	29	20:39	0
Diabate insula	29	30:38	45
Hieracum, hoc est, accipitrum insula	30	:35	49
Plumbea insula	30	30:35	30
Ficaria insula	33	:37	20
Hermæa insula	33	:39	0

SICILIAE INSVLAE

situs. Cap. IIII.

Tabula septima Europæ.

Sicania, Triquetra, & Trinacris dicta: sub Hispanorum hodie est ditio.



icilia ambitur ab occasu & septentrionibus mari Tyrrheno. A meridie Afro. Ab oriente Hadriatico pelago eius littora sic se habent. Septentriona

lis lateris medium, quod acutissimum, et maxime ad Boream tendit, diciturq; Pelori promont. 39 20:38 36

Occidentalis lateris descriptio in mari Tyrrheno,

Falacrium promont.	39	20:38	36
Myle <i>Melazo.</i>	39	:38	30
Eliconis flu. ostia	38	50:38	26
Tyndarium	38	30:38	20
Tymethi flu. ostia <i>Symethum uocat Strabo & Plinius.</i>	38	20:38	25
Agathyrum	38	:38	15
Alontium	37	50:38	10
Chyde flu ostia	37	45:38	6
Calacta	37	40:37	56
Alefa	37	40:37	45
Alete	37	36:37	47
Monali flu ostia	37	30:37	47
Cefalædis <i>Cephalodum.</i>	37	20:37	40
Himeræ flu. ostia <i>Himeræum Solino.</i>	37	15:37	20

Thermæ Himeræ ciuitas *Thermine hodie,*

	37	6:37	15
Olulis	37	:37	20
Eleutheri flu. ostia	37	:37	6
Panormus <i>Palermo metropolis.</i>	37	:37	0

Bathis flu. ostia	37	:36	40
Cætaria	37	:36	45

Drepanum <i>Drepana Plinio, uulgo Trapani</i>	37	:36	20
Emporiū Segestanū	36	30:36	30
Aegitharsus extrema	36	50:36	15

Meridionalis lateris descriptio in Africo pelago,

Acithij flu. ostia <i>Acis, Acilius.</i>	37	30:36	6
*Lilybæum ciuitas, & promont.	37	:36	0

Hinc naues à Carthaginiensium portu egredientes uideri, refert Valer. Max.

Selenuntis flu. ostia	37	20:36	15
Mazarg flu. ostia	37	30:36	15
Pintia	37	40:36	20
Soffij flu. ostia	37	45:36	20
Isburi flu. ostia	38	6:36	26
Heraclea	38	20:36	26
Hypsæ flu. ostia	38	30:36	26
Agragantinum emporium <i>Agrigentum, uulgo Gergento.</i>	33	50:36	26

D a Himeræ

Himeræ flu. ostia	39	136	20	Dymethus	38	50:37	50
Ipori flu. ostia	39	15:36	20	Aetna inefia prius.	39	20:37	45
Buca extrema Butera hodie.				Agurium	38	15:35	0
	39	20:36	20	Herbita S. Nicolaus.	38	40:37	30
Caucana portus Raracara.				Sergentium	38	30:37	30
	39	30:36	15	Hydra	38	30:37	20
Motychani flu. ostia	39	40:36	20	Leontiiū desolata, L. cōtim.	39	:37	30
Odyssa seu Vlyxia promont.				Erbeffus	37	50:37	20
	39	50:39	15	Nectum	38	20:37	20
Orientalis lateris descriptio in Hadriatico mari				Menæ	38	50:37	20
Pachinus promont. Cauo Fascinio, Pachyni, ab æris crassitudine.	40	:36	20	Paciorus	37	20:37	10
Phœnicus portus	39	45:36	30	Asserus	37	40:37	20
Orini flu. ostia	39	45:36	40	Enna Anna uulgo, unde Proserpina à Plutone raptā	38	6:37	6
Longum promont.	39	50:36	45	Petra Petralia	38	40:37	6
Cheronefus	39	40:36	50	Megara diruta	39	15:37	15
* Syracusæ Colonia Saragosa uulgo.				Hybla Mons & oppidiū	38	20:37	0
	39	30:37	15	Engium	39	:37	0
Alabi flu. ostia Alabas, Alphæus cum Arethusa fonte.	39	26:37	30	Cotyrga	38	:36	45
Taurus promont.	39	30:37	20	Cacyrum	38	40:36	45
Pantachi flu. ostia Panthagies Plinio.				Acree	39	15:36	40
	39	20:37	30	Schera	37	30:36	50
* Catana colonia Catina, Catania uulgo.				Triocla Triochala	38	:36	45
	39	36:37	40	Agragas Agrigentum, Mele Agragas.			
Symethi flu. ostia	39	20:37	45		38	30:36	40
Tauromenium Colonia Tauenera, Naxum prius.	39	30:37	50	Motuca	39	26:36	40
Argenum promont.	39	30:38	10	* Segesta desolata, Aegesta alijs, inde Aegestini & Segestini.	37	10:36	30
Messena in freto Zancle prius, post Mameratinum, uulgo Mesina.	39	30:38	30	Legum	37	30:36	20
Montes in Sicilia, memoratu digni, hi sunt,				Entella	37	45:36	30
Aetna Gibello monte	39	:38	0	Ancrina	38	30:36	20
Cratas	37	40:36	40	Phthinthia	38	40:36	30
Tenent autē ipsius septētrionalia Menseni,				Gela Cherza uulgo.	39	:36	30
Media Orbis & Catanxi. Catineses, quorum duo iuuenes humeris parentes euexerunt per medas flammās ignibus illesi. Meridionalia uero Segestani & Syracusij.				Camarina	39	20:36	20
Ciuitates mediterr. in Sicilia hæ sunt,				Elorus	39	40:36	30
Capytium	38	20:38	15	Ina	30	30:36	20
Abacena	39	:38	15	Elcethium	37	15:36	15
Imichara	38	30:38	0	Insulæ iuxta Siciliam hæ sunt, Acolie insulæ, Vulconæ nostris, Ephestiades Græcis.			
Tisla Tisse.	38	50:38	0	Didyme insula	39	:39	0
Aleta	37	50:37	50	Hicestis insula	39	20:39	0
* Centuripe Centoripa Straboni.				Ericodes insula Ericusa	38	20:38	45
	38	30:37	45	Phœnicodes insula Phœnicusa.			
					38	30:38	50
				Vulcani insula	38	50:38	36
				Lipara insula & ciuitas Longonis ante.			
					39	:38	45
				Euonymos insula Euonyma.			
					39	30:38	45
				Strōgyle insul. Strōgyla.	39	20:38	45

Vstica insula & ciuit.	36	30:38	49
Osteodes insula	36	15:37	0
Phorbantia insula	36	:36	20
Aegusa insula Aethusa alijs.	36	15:36	6
Sacra insula Hiera, Therasia prius, Plin.	36	:36	0
Paconia insula	36	30:35	50
Aeoli insula	37	:39	0

SARMATIAE IN EVRO/
pa situs. Cap. V.

Tabula septima Europæ.

Sarmatae hsdem & Sauromatae. Diuisa est regio in Poloniam, Rusiam, Prusiam, Lituaniam, Liouaniã, Podoliam, Moscouiam. Polonia quæ Vandaliã, inter hanc & Germaniã mediã, utriusq; partem occupat, sub proprio rege Christiano. His proximi et quidamq; subditi in mediterraneis Lituanijs ad Chronin flu. quorum ciuitas vilna. Sclauonica lingua ferè omnes utuntur. Sacrorum ritus partim Romanus, partim Græcus.



Sarmatia quæ in Europa est, definit à Septentrionib. oceano Sarmatico, iuxta Venedicum sinum, & par-

te terræ incognitæ secundum descriptionem hanc. Post Vistulæ flu. ostia quæ habent partes

45	:56	0	
Chronis flu. ostia	50	:56	0
Rubonis flu. ostia	53	:57	0
Turunti flu. ostia	56	:58	30
Chersini flu. ostia	58	30:59	30

Situs littoris, quod est per parallelum quæ per Thylen scribitur, hoc est finis pelagi terræ cognitæ 62 : 63 0

Finis uero iuxta meridionalem Sarmatiæ plagã, qui per fontes Tanais fluij describitur gradus habet

64: 63 & 64: 58

Ab occasu uero terminat Vistula flu. & parte, quæ est inter caput ipsius et Sarmaticorũ montiũ, linea & montibus ipsis, quorum situs dictus est.

A meridie uero Iazigibus Metanastis Ab Australi uero sine Sarmaticorum montiũ, qui habet 42 30:48 30

Vsq; principiũ Carpati montis Crapak mons. qui grad. habet 46 : 48 30

Et Dacia annectitur iuxta eundem parallelum usq; ad Borysthenis flu. ostia. Neper ab accolis Polonis, qui maior Borysthenis. Et hinc littori ponti usq; Carcinum fluuium. Huius autem littoris descriptio sic habet

Borysthenis flu. ostia 57 30:48 30
Fontes fluuij 52 : 53 0
Hypanis fluuij ostia 58 : 48 30
Nemus Dianæ promont. Pidea ciuitas.

58 30:47 45
Isthmos Achillei cursus Dromos Achilleos Plinio. 59 : 47 40
Occidentale Achillei cursus promontorium, quod sacrum uocatur promontorium 57 50:47 30

Pars orientalis, quæ uocatur Myrsinis promontorium 59 45:47 30
Cephalonesus 59 45:47 50
Bonus portus 59 30:48 0

*Tamyraça 59 20:48 30
Carcinini flu. ostia Hypacirim nominat Pomponius. 59 40:48 30

Post quæ sequitur Isthmos, qui distinet Tauricam Chersonesum. Cuius finis, qui in Carcinio est sinu Carcinus alijs dicitur, habet partes

60 20:48 20

Qui autem in Byce est palude 60 30:48 30

Ab oriente uero terminatur Isthmo fluij Carcinini et Byce palude Buges Plinio. & latere paludis Meotidis, Temenrinda barbaris. quod est usq; ad fluuiũ

Tanaim & ipso fluuiio Tanai, Don subodie appellatur à Tartaris, Silyu uocatur à Plinio. ac etiã meridiano, qui est à

fontibus Tanais amnis ad incognitam terrã, usq; ad predictum finem.

Circumscribitur autem latus hoc, in hunc modum. Post Isthmũ qui iuxta Carcinum est fluuiũ paludis Meotidis,

Noua Moenia Album castrum, Dweissenburg. 60 30:48 40

Pastasci flu. ostia 60 20:48 40
Lianum ciuitas 60 : 49 15
Byci flu. ostia Buges. 60 20:49 30
Acra ciuitas 60 30:49 40

Geri flu. ostia Mela in Carcinio sinu Gerrum pouit. 61 : 49 50

D 3 Cnema

Cnema ciuitas <i>Comania uulgo.</i>	62	30:49	45
Agarum promont.	63	:49	40
Agari flu. ostia <i>Sagarim nominat Ouidius.</i>	62	30:50	30
Lacus saltus Dei	62	40:51	15
Lyci flu. ostia	63	:51	30
Hygris ciuitas <i>Tabardi uulgo.</i>	63	30:52	30
Poriti flu. ostia	64	30:53	0
Carcea uicus	65	:53	30
Ostium occidentale Tanais flu.	66	20:54	10
Ostium orientale ipsius	67	:54	30
Flexio fluuij	72	30:56	0
Fontes fluuij	64	:58	0
Post hos præfatus finis ad incognitã terrã q̄ habet partes	64	:63	0
Sed & alijs. quocq; montibus Sarmatia cingitur. Quorum hi nominantur,			
Teuca mons <i>alijs Teuca.</i>	51	:51	0
Amadoci montes	59	:51	0
Bondinus mons	58	:55	0
Alaunos mons	62	30:55	0
Carpatus mons ut dictũ est, <i>Crapali uulgo dicitur.</i>	46	:48	30
Venedici montes	47	30:55	0
Et Riphæi, quorum medium	63	:57	30
Borysthenis autem fluuij, id quod iuxta Amadocã paludem est gradus habet	53	30:50	20
<i>Boh flu. hodie nuncupatur. minor Borysthenes.</i>			
Fons qui maxime septentrionalis est Borysthenis	52	:53	0
Fluuiorũ autem, qui sub Borysthene sunt Tyras fluuius terminat partes Dacię & Sarmatię, à flexione, cuius gradus sunt	53	:48	30
<i>Neyster flu. Rusię Rubrę.</i>			
Usq; ad fines, cuius gradus	49	30:48	30
Axiaces uero fluuius Sarmatiã & ipse interluit parũ super Daciã, usq; ad Carpatũ montem. Tenet autem Sarmatiã maxime gẽtes Venedicũ per totum Venedicũ sinum. Finnicus siue Sueticus hodie sinus, quem f̄ est Prutenos Lituonij colũt uiri Christiani. Et super Daciã Peucini & Baster			

ne. Et per totum Meotidis latus Iazyges ac Roxolani. Et q̄ interiores sunt ipsi Amaxobij. Hamaxobitę Põponio, Vadiantus putat hos esse hodie Moschouitas, totũ metro polis Moscuæ et amnis Moscha. & Alauni Scythę. Minores autem gentes tenent Sarmatiã penes Vistulã quidem flu. Sub Venedis Gythones sunt. Post Phinni Prusia, & populi Pruteni utriq; Vistulę ripas ad mare colunt, inter Germanos & Sarmatas medij, Mariani ordinis Teutonici milites imperant, Polonorum inimici. Ciuitas eorum Maria burgũ. Post Sulanes. Sub quibus Phrũgudiones. Post Auarini iuxta caput Vistulę amnis. Sub quibus Ombrones. Post Anartophracti. Post Burgiones. Post Arsyetę. Post Saboci. Post Piengitę, & Bieffi penes Carpatum mōtem. Iis omnibus magis orientales sunt sub Venedis quidem iterũ Galindę et Sudini, ac Strauani usq; ad Alaunos. Sub quibus Igylliones. Post Cęstoboci, et Trano motani usq; Peucinos mōtes. Rursus Venedici sinus reliquũ iuxta oceanũ habitat Veltę. Supra quos Hossij. Postea Carbones, q̄ maxime ad septentrio nem uergũt. Lapones deinde iuxta Norbergię & Suetię Isthmũ, deinde Pygmeos sub perpectua quasi esse caligine nostri ferunt. Quibus magis orientales sunt Careotę, & Sali, sub quibus Agathyrsi. Post Aorsi, et Pagiritę. Sub quibus Sauari, & Borusci usque ad Riphæos mōtes. Postea Acibi, & Nasci. Sub quibus Vibiones, & Idixę. Et sub Vibionibus usque ad Alaunos Alanos nostri, prisca Massagetę dixerunt, Hunnos Procopius. Sturni. Inter Alaunos autẽ & Amaxobios sunt Caryones & Sargatij. Et penes flexũ Tanais fluuij Ophionę, & Tanaitę. Sub quibus Olyll usq; ad Roxolanos. Rutheni à nobis dicti, inde Rusiani & Rusię regnum. Inter Amaxobios uero & Roxolanos Reucanali & Exobigyte. Et rursus inter Peucinos et Basternas sunt Carpiani. Supra quos Geuni. Postea Bodini. Inter Basternas autẽ et Roxolanos sunt Chuni. Et sub proprijs mōtibus Amodoci & Nauari. Penes quidẽ Bycem paludem Torrecadę Podolia. Penes autẽ Achil

leſt curſum ſunt Tauroſcythe. Sub Baſternis uero iuxta Daciam Tagri. Et ſub ipſis Tyrangitæ. Sub flexione autem Tanais fluuij locatæ ſunt Alexandri Aræ, ſub gradibus 53 : 57 0

Et Cæſaris Aræ ſub gradibus

68 : 56 30
Et inter oſtia eſt Tanais ciuitas que & Alopætia. 67 : 54 30

Ciuitates autem ſunt mediterraneæ inter flumina iuxta Carcinithi quidem flu. hæ,

Carcinna ciuitas Carcinæ Plinio.

59 30 : 48 45

Torocca 58 30 : 49 0

Pafiris 58 30 : 49 30

Hercabum 58 30 : 49 15

Tracana 58 30 : 49 45

* Naubarum 58 30 : 50 0

Circa autem Boryſthenem flu. hæ,

Azagarium 56 : 50 40

Amadoca 56 : 50 30

Sarum 56 : 54 0

Serimum 57 : 50 0

Metropolis Miletopolis Plinio.

56 30 : 49 30

* Olbia que & Boryſthenes dicitur

Olbia etiam dicitur, que beata interpretatur.

Olbiopolis Plinio. 57 : 49 0

Supra uero Axiacem fluuium

Ordeſſus 57 : 48 30

Et apud diuertigium Boryſthenis fluuij.

Leinum ciuitas 54 : 50 15

Sarbacum 55 : 50 0

Nioſſum 56 : 49 40

Supra autem Tyram fluuium

penes Daciam,

Carrodunum 49 30 : 48 40

Metonium 51 : 48 30

Clepidana 52 30 : 48 40

Vibantaurium 53 30 : 48 40

Heraclium 53 50 : 48 40

Infula autem eſt penes oſtia

Tanais fluminis,

Alopætia, que & Tanais infula dicitur

66 30 : 53 30

TAVRICAE CHERSONE

ſiſtus. Cap. VI.

Tabula VIII. Europæ.

Minor Tartaria, Gazaria barbaris, Præcipitæ

Tartari et nunc dominantur, Turcis,

ſimiles, ait Paulus Iouius.



Laurica Chersonesus sicundique terminatur à Carcinithi ſinu uſq; ad Bycenpaludē. Iſthmo adiacete, et littoribus ponti, & Cimmerici Bosphori, & paludis Meotidis, iuxta partes, ſecundū descriptiones has, Post Iſthmū ſecus fluuium Carcinithum

Eupatoria ciuitas Pompeiopoliſ poſtea.

60 45 : 47 40

Dandaca 60 45 : 47 20

Symbolorum portus 61 : 47 15

Partheniū promont. 60 40 : 47 0

Chersonesus 61 : 47 0

Crenis portus 61 15 : 47 6

Arietis frons promōt. Creni Meotopon Plin.

opponitur ei in Aſia Carabis. 62 : 46 40

Charax 62 : 46 50

Lagyra 62 30 : 47 0

Corax promontoriū 62 : 47 0

Iſtriani flu. oſtia 63 30 : 47 10

Theodoſia, Capha hodie, ſub Genuſibus erat

63 20 : 47 20.

Nymphæum 63 45 : 47 30

Cimmerici Bosphori

Tyricitata 63 30 : 47 40

* Panticapæa Phanagoria poſtea, Straboni

& Plinio Panticapæum. 64 : 47 56

Myrmeciū promont. 64 : 48 30

Meotidis paludis

Parthenium 63 30 : 48 30

Zenonis chersonesus 63 : 48 45

Heraclium Heraclea. 62 : 48 30

Ciuitates autē in Taurica Chersonese

ſo mediterraneæ ſunt hæ,

Taphros Taphræ Plin. 60 40 : 48 15

Tarona 62 20 : 48 15

Poſtigla 63 : 48 15

Paroſta 61 30 : 48 10

Cimmerium 62 : 48 0

Portacra 61 50 : 47 40

Bæon 62 50 : 47 45

Iluratum 63 20 : 47 56

D 4 Satarche

Sararche	61	15:47	40
Badatium	61	30:47	30
Cyzeum	62	15:47	30
Tazus	62	40:47	30
Argoda	61	45:47	15
Tabana	62	20:47	15

IAZYGVM METANASTA
rum situs. Cap. VII.

Tabula nona Europæ.

Septem castra hodie, Germanicè Sibenburgen: partim ab Hungaris, partim à Valachis colitur.



Azyges Metanastæ terminant à Septentrionibus parte Sarmatiæ in Europa explicata. Ab austro uero Sarmaticis montibus, usque ad Carpatum montem. Ab occasu autem & meridie, dicta Germaniæ parte, quæ est à Sarmaticis montibus usque ad flexum Danubij, qui iuxta Carpum est, & hinc Danubij fluminis parte, usque Tibisci amnis diuertigium, qui ad septentriones fertur, cuius diuertigij situs habet gradus

46 : 44 15

Ab oriente autem Dacia iuxta ipsum Tibiscum fluium, qui ad orientem uersus, sub monte Carpatum desinit, à quo etiam fertur, huius gradus sunt

46 : 48 30

Ciuitates Iazygum Metanastarum hæ sunt,

Vscenum 43 15:48 20
* Gormanum clesenburgum à nonnullis.

43 40:48 15

Abrieta 43 20:48 0
Trissum 44 10:47 45
Parca 43 30:47 40
Candanum 44 :47 20
Pessium Furtarca hæc ipsa nobis est.

44 40:47 0

Partiscum 45 :46 40

45 :46 40

DACIAE SITVS.

Cap. VIII.

Tabula nona Europæ.

Transylvania partim, & Valachia, quæ ultra Danubium in Euxinum protenditur. Gepæ diam uocat Iornandes.



Dacia definitur à Septentrionibus parte Sarmatiæ, quæ est in Europa, à Carpatum monte, usque ad finem præfatæ conuersionis Tyre fluij, cuius gradus sunt, ut dictum est

53 :48 30

Ab occasu Iazygibus Metanastis, iuxta Tibiscum amnem.

A meridie autem ea parte Danubij fluminis, quæ est à diuertigio Tibisci amnis: usque ad Axium ciuitatē à qua iam Danubius usque ad Pontum & ostia Ister appellatur, cuius partis situs sic se habet,

Post diuertigiū Tibisci fluij Tissa à Barbaris appellatus. prima conuersio ad austrum

47 20:44 45

Iuxta diuertigiū Rhabonis fluij, quæ

ad Daciam tendit 49 :43 30

Ciabri diuertigium 49 30:43 45

Id quod iuxta diuertigium est Alure amnis, qui ad Septentrionem cum impetu uersus Daciam diuidit

50 :44 0

Conuersio iuxta Oescum

51 :44 0

Conuersio iuxta Axium ciuitatem

54 20:45 45

Aqua & Danubius usque ad ostia (ut diximus) Ister appellatur. Ab oriente autem terminatur inde istro fluio, usque ad conuersionem, quæ iuxta Di-nogetiam ciuitatē est, cuius gradus

53 :46 40

Præterea Hieraso fluio, qui iuxta Di-nogetiam ab Istro exceptus, ad Septentrionem et orientem fertur usque ad præfatam conuersionem Tyre fluij, ut dictum est graduū 53 :48 30

Tenant autem Daciam maxime septentrionalem à plaga occidentali incipiendo Anarti, & Teurisci, & Cistoboci, Cistoboci

Eistoboras Marcellinus & Capitolinus in Sarmatia ponunt, & sub his Prædauēsijs & Rhacensijs, & Caucoensijs. Sub quibus similitur Biephi, & Burredeenſijs, & Coſtenſijs. Et iterum sub his Albocensijs & Potulatenſijs, & denſijs. Sub quibus qui maxime australes sunt Saldēſijs, & Ciagiſi, & Piephigi.

Ciuitates in Dacia insigniores hæc sunt

Rhuconium	46	30:48	10
Docirana	47	20:48	0
Paroliſſum	49	:48	0
Arcobadara	52	:48	15
Triphulum	52	15:48	15
Patridana	53	:48	15
Catſidana	53	20:48	15
Petrodana	53	45:47	40
Vlpianum	47	30:47	30
Napuca	49	:47	40
Patruiffa	49	:47	20
* Salinæ	49	15:47	10
Prætoria auguſta	50	30:47	0
Sandana	51	30:47	30
Anguſtia	52	15:47	15
Vtidana	53	10:47	40
Marcodana	49	30:47	0
Ziridana	49	30:46	20
Singidana	48	:46	30
Apulum	49	15:46	40
Zernizirga	49	30:46	0
Comidana	51	30:46	40
Rhamidana	51	50:46	30
Pirum	51	15:46	0
Zuſidana	52	40:46	15
Paloda	53	:47	0
Zuribara	45	40:45	40
Lizifiſi	46	15:45	20
Argidana	49	30:45	15
Tiriſcū quod iam Taros dicitur. <i>Groſſe chana.</i>	48	30:45	15
* Zarnizegetuſa regia Vlpia Traiana de inde diſta, uulgo Cron.	47	50:45	15
Hydara, id eſt, aquæ	49	30:45	40
Netindana	52	45:45	30
Tiaſum	52	:45	30
Zeugina <i>Cleſenburg.</i>	47	40:44	40
Tibiſcum	46	40:44	50
Dierna	47	15:44	30
Acmonia	48	:45	0
Druphegiſi	47	45:44	30

Phrateria	49	30:44	30
Pinum	50	30:44	40
Amutrium	50	:44	45
Sornum	51	:45	0

MYSIAE SVPERIORIS.

ſitus. Cap. IX.

Tabula nona Europæ.

Bosna, Raſcia, & Seruia his ſere limitibus hodiè continentur. Sunt amba Myſia ſub Turcarum imperio, quibus Seruia dicitur Segoria. Myſiæ huic etiam pars Hungariæ eſt, ſi Pontano creditur.



Myſia ſuperior terminatur ab occidente Dalmatia, ſecundum lineam prædictam, à diuertigio Sai fluminis uſq; ad Scardum mon-

tem, cuius ſitus 47 :41 40
A meridie inde uſq; ad Macedoniam, ad mōtem Orbelum linea uſque ad finem, cuius poſitio eſt

49 :42 30

Ab oriente parte Thraciæ, quæ eſt à ſine prædicto uſq; ad Ciabrū fluuium iuxta terminum, cuius gradus ſunt

50 :43 0

Præterea ipſo Ciabro fluuio iuxta inferiorem Myſiā uſq; quo Ciabrus Danubio admisceſ, cuius gradus ſunt

49 30:43 45

A ſeptentrione inde uſq; ad Saum amnem Danubijs fluminis parte

Tenent autem prouinciam iuxta Dalmatiam Tricornenſijs. Quæ autem ſecus Ciabrum flumen ſunt tenent Myſi, & quæ interiaccēt, Picēſijs. Quæ uero apud Macedoniam ſunt, habent Dardani.

Quo tractu Raſciam & Seruiā Volaterranus deſcribit.

Iuxta Danubium autem amnem ciuitates hæc ſunt,

Singidunum	45	30:44	30
Tricornium	46	:44	30
Iuxta quā diuertitur Moſchius fluuius			
Viminatum legio	46	30:44	20
Tanatis	47	:44	0
Eteta	47	15:43	40
Dorticum	48	:43	30

Rhartiaria

* Rhētiaria Myforū	49	:43	30
Alīx autem ciuitates à Danubio diffi-			
ta hæ sunt,			
Orrea	46	45:43	30
Timacum	47	30:43	0
Vendenis	48	:42	30
Velanis	49	:42	45
Dardanię autem ciuitates,			
Nessum	47	20:42	30
Arrhibantium	47	30:42	0
Vlpianum	48	30:42	40
Scupi	48	30:42	30

MYSIAE INFERIORIS

sirus, Cap. X.

Tabula nona Europæ.

Sagoria hodie Sabellico Encadis 9. lib. 1. Getas uocat Strabo. Huius & Thracie pars Bulgaria hodie dicitur. Vtraq; autem Mœsia dicitur Latinis.



Mysia inferior terminat̄ ab occasu præfata parte Ciabri flouij, atq; Danubij usque ad Dinogetiam ciuitatem, deinde Hierasso fluuiio usque ad cõuersionem Tyræ fluminis, quę cõuersio, ut dictum est gradus habet

53 :48 30

A meridie uero parte Thraciæ, quæ est à Ciabro, supra Aemum montem usq; ad Messembriam ciuitatem ponti, quæ gradus habet

55 :44 40

A septentrionibus autem prædicta cõuersione Tyræ fluminis usque ad eius ostia. Ab oriente uero Põto Euxino.

Mare magnum uocatur, Aximos prius, id est, inhospitalis. Danubius uero ab Axio poli Ister uocatur usq; ad põti ostia. Cõuersio uero quæ est ad ciuitatē Dinogetiã, sã dicta est habet gradus

53 :46 40

Reliquus uero ordo ostiorū ita se habet

Ostia Danubij quatuor ualida, Peuce, Naracustoma, Calostoma, Pseudostoma. Plin. & Cornel. Tacitus sex ponunt, quia duo parua supersunt, Boreostoma, Spirostoma. Amianus Statius & Mela septem numerant, quia lequidissimum unum nec perpetuum ostenditur.

Prima eorū sectio, quę est iuxta Nuio

dunum ciuitatem gradus habet

54 50:46 30

Inde pars quidē maxime Australis circumfluens insulam Peuceam appellatam, gradus habet

55 20:46 30

Influit autem in põtum ostio, quod dicitur Sacrum uel Peuce ad gradum

56 :46 15

Pars eius, quæ maxime ad Boream uergit scinditur & ipsa iuxta gradus

55 :46 45

Et pars huius scissionis, quæ magis septentrionalis est quoq; scinditur iuxta gradus

55 30:47 0

Postea meridionalis eius scissionis pars, parū quiescit ante eius exitū in pontum. Quod uero maxime est septentrionale, paludē facit, nomine Thigolam borealiorem, cuius paludis gradus habent

55 40:47 15

Exit deinde in pontū exili ostio, quod etiam Thiagolam appellant ad gradus

56 15:47 0

Pars uero magis meridionalis secundæ sectionis scindit̄ & ipsa in gradibus

55 20:46 45

Et quæ magis ad Boream uergit, huius sectionis, in pontū exit ostio, quod appellatur Boriū, cuius gradus sunt

56 30:46 45

Pars autem meridionalior diuiditur et ipsa ad gradus

55 40:46 30

Et huius sectionis australior pars in pontum exit ostio, quod nuncupatur Inariacium, cuius gradus sunt

56 30:46 20

Quæ autē pars magis septentrionalis est, scinditur & ipsa ad gradus

56 :46 40

Et illud quod maxime ad Boream uergit, huius sectionis, exit in pontum ostio pseudoostomo appellato ad gradus

56 15:46 40

Quod uero meridionalius est, exonerat ostio quod uocatur pulchrū, ad gradus

56 15:46 30

Latus uero quod ab oriente est Mysiæ terminatur reliquis ostijs & littoralibus põti usq; ad dictū Thracię sinē, habetq; gradus

55 :44 40

Cuius

Cuius lateris situs sic se habet, Post factum ostium Istri amnis

Pterum promont. 56 20:46 0

Istropolis *Ister Strabo. Herodot. Istriam.*

55 40:46 0

Tomi Tomos *Pli. et Rufus* 55 :45 50

Callatis *Accrnetis prius.* 54 40:45 30

Dionysopolis *Crunos antea.*

54 20:45 15

Tiriftris promōtoria. 55 :45 10

*Odessus 54 50:45 0

Panyfi fluminis ostia *Pamiffus Plinio.*

54 30:44 45

Mesembria *Menebria prius Strab.*

55 :44 40

Tenēt autem inferiorem Mysiam uer-

sus magis occidentalia Triballi. *Bulgaz-*

ros horū loco successisse censet Ra. Volaterranus,

eorum ciuitas Dibra superior, Marinus Barletius.

At ex orientiorib. quæ sub ostio Peu-

ce sunt, tenēt Troglodyte. Ostia uero

Peucini. Quæ autē uerlus Pontū sunt

Crybizi, & supra eos Tensij ac Bulen-

si. Quæ uero interiacer, à Dimēsij &

Piarenfij incoluntur.

Ciuitates quæ penes Danubium sunt,

Regianum 50 :43 40

*Oescus triballorū 51 :44

Diacum 51 20:44 20

Noux 52 :44 40

Trimanium 52 20:44 50

Tirista ciuitas 52 40:45 10

Durostorum legio 53 15:45 15

Legio prima Italica.

Tromarisca 53 :45 30

Sucidana 54 :45 40

Axiū ciuitas *Chilia.* 54 20:45 45

Caifum 54 30:45 50

Trimis 54 30:46 20

Dinogetia 53 10:46 40

Nuiodunum 54 40:46 30

Sittorenta 55 :46 30

Intra fluuium autem ciuitates hæc,

Dausdana 53 :44 40

Tibisca 55 :46 15

Maritima autē ab ostio Istri maxime se-

ptētrionali usq; ad Borysthenis fluuij

exonerationem, & interiorem regio-

nem usque ad Hierasum amnem inco-

lunt, Arpij quidem sub Tyrāgitis Sar-

mat. Brittolage autem supra Peuci-

nos sunt. Ora autem maritima habet

descriptionem hæc. Post Borysthenis

fluuij ostia, quæ ut & dictū est, gradus

habent 57 30:48 30

Axiaci fluminis ostia 57 :48 0

Physca ciuitas 56 40:47 40

Tyræ fluminis ostia 56 20:47 40

Hermonactus uilla 56 15:47 30

Arpis ciuitas 56 :47 15

Ciuitates autem sunt & in latere hoc

mediterraneæ penes Hierasum amnē,

Zargidana 55 40:47 45

Tamasidana 55 20:47 30

Piroboridana 54 :47 0

Inter Hierasum autem fluuium

Niconium 56 20:48 10

Ophiusa 56 :48 0

Tyras ciuitas 56 :47 26

Tyras & Ophiusam unicam ciuitatem facit Plin.

Insulæ autem adiacent inferiori Mysie

iuxta prædictam partem Ponti.

Insula dicta Borysthenis

57 15:47 40

Et Achillis insula alba *Leuce & Macaroh*

dicta Plinio. 57 30:47 40

THRACIAE SITVS

Cap. XI.

Tabula nona Europæ.

Perca & Scythos prius, Euripides domicilium

Martis appellat, nunc Romania apud

Turcas dicitur.



Thracia terminatur à septen-

trionib. inferiori Mysia, iu-

xta dictam lineam.

Ab occasu Mysia superiori,

& parte Macedoniæ, quæ est à monte

præfato Orbeli usque finem, cuius gra-

duus sunt 49 :41 45

A meridie parte Macedoniæ à præfato

fine usq; ad Nesi fluuij ostia per Aegæū

pelagus *Archipelagū appellamus.* & usq; ad

Melanis sinum, & hinc linea, quæ diui-

dit Chersonesum, huius lateris descri-

ptio hæc est.

Nesi fluminis ostia *Nestus ab alijs.*

51 45:41 45

Abdera

Abdera	52	10:41	45
Maronia <i>Clazomene postea dicta.</i>	52	40:41	40
Hebri fluminis ostia <i>Mariza hodie.</i>	53	:41	30
* Aenos ciuitas <i>Poltyobria Strab.</i>	53	10:41	30
Et in Melane sinu			
Melanis, uel nigri flu. ostia <i>Melas Plin.</i>	53	30:41	30
Terminus Cherfonefi, qui in Melane est sinu <i>vbi Cardia ciuitas.</i>	53	50:41	30
Terminus similiter Cherfonefi, qui in propontide est <i>vbi Pactya ciuitas Plin.</i>	54	20:41	30
Ab oriente terminatur propontide, et ore ponti, quod uocatur Thracius Bosphorus, et deinde reliquo littore ponti usq; ad terminū inferioris Mysiæ q gradus habet	55	:44	40
Ab hoc termino descriptio sic se habet <i>Post Mesembriā Mysiæ Menebria prius, quæ dicta est</i>	55	:44	40
Anchialus <i>Anchiala, Strab.</i>	54	45:44	30
* Apollonia	54	50:44	20
Tonzi	55	:44	30
Peronticum	55	10:44	0
Thinæ promont. <i>Thynnias.</i>	55	50:44	0
Halmydisium littus <i>Almedessos.</i>	55	20:43	40
Philia promontoria	55	30:43	30
Philopolis <i>Phinopolis Plinio.</i>	55	30:43	20
Et in ore ponti			
* Byzantium	56	:43	0
<i>Constantinopolis hodie, Turcarum imperium, dicta Agios, Acthusa, noua Roma.</i>			
Postea in Propontide.			
Bathenij flu. ostia <i>Bathynias.</i>	55	30:43	0
Athyre flu. ostia <i>Pydara.</i>	55	30:42	50
Selymbria <i>Selios hodie</i>	55	:42	30
* Perinthos aut Heraclea	54	50:42	20
<i>Pera nunc, quam à Genuensibus eripere Turca.</i>			
Arzi flu. ostia	54	50:42	10

Bisantha aut Rædestum	54	40:42	0
Macronichos, hoc est, longus murus	54	50:41	50
Pactya	54	30:41	45
Deinde prædictus est terminus Cherfonefi. Insigniorū autē Thraciæ montium est Aemus <i>Cathena mundi hi montes nostris dicuntur, qui situs est iuxta coniuñtionē Mysiæ inferioris extēsam.</i>			
Rhodope etiā mons supra Nesum fluium atq; Ebrū <i>valiza hodie Sabellico.</i>			
In quorum ferē mediō mare uersus lacus est Bisthonis nomine, q gradus habet	52	30:41	50
In prouincia uero hac prætura sunt iuxta Mysiam utranq; & circa Aemum montem ab occasu Danthetica <i>Denselate populi Plin. & Solino.</i> Sardica, Vsdicefica, Salletica. Versus Macedoniā autem & Aegæum mare similiter præturae sunt, Medica, Dorfica, Doriscus capus Coelctica, Sapaica, Corpialica, Ceniaca. Et super Medicā, Bessica, Bissos <i>pop. Stephanus, Bissos Solin uocat.</i> Sub qua Benonica. Postea Samaica. Iuxta littoralia autem à Perintho ciuitate usq; Apolloniam prætura est urbana.			
Ciuitates mediterraneæ in Thracia hæc sunt.			
Prasidium	51	20:43	10
* Nicopolis iuxta Aemum	52	30:43	30
Ostaphos	52	30:43	30
Valla	52	40:43	45
Opisena	53	20:44	0
Deuelus colonia	54	20:44	15
Orcelis	54	10:43	40
Carpudæmum	54	:43	0
Byzia	54	50:43	45
Sardica	51	:42	45
Terta	51	40:43	0
Philippopolis, quæ & Trimōtiū, quæ & Hadrianopolis	52	30:42	45
<i>Sextus Rufus duas facit urbes, Philippopolim dictam Eumolphidā, Adrianopolim uero Olympiadam. Iordanes Pulendenam primam, vsudanā secundam uocatam asserit. Adrianopolis caput imperij Turcarum in Europa ante captam Constantinopolim.</i>			

Arzos	53	15:43	10
Tonzos	54	30:43	20
Cabyla <i>Cailla Ruffo, Straboni Calyba.</i>	54	50:43	15
Bergula	54	30:43	0
Pantalía	50	:42	30
Nicopolis quæ iuxta Nesum est	51	45:42	20
Topiris	51	20:42	0
Pergamum	52	:42	30
Traianopolis	53	:42	15
Plotinopolis <i>Partheno-</i>	53	40:42	40
Drufipara <i>(polis.</i>	54	30:42	40
Dyma	52	50:41	45
Aphrodisia	53	36:41	40
Cypſella <i>Cypſelum uocat Strabo, ingentem ali</i> <i>quando fuiſſe ait Pomp.</i>	53	20:41	40
Apræ Colonia	54	:42	0
Heraclia	54	20:41	50
*Lyſimachia quæ & Examilion	54	20:41	30

Inſule autē adiacent Thraciæ, ſub Boſphoro quidē, quæ occidētior eſt Cyaneorum inſulæ, quæ gradus habent *Cyaneæ, quæ & Symplegades Plinio.*

56 20:43 20

In propontide autem inſula, Præcōneſus *Neuris Plin.* 55 10:42 0
In Aegeo autē mari Thalaffia inſula, & ciuitas, *Thaſſos Plin. olim Aeria.*

51 45:41 30

Samothrace inſula & ciuitas

52 45:41 15

Samothracia, *Samos Dardania quondam & Leucosia: Apollonius Atlantidos inſulam uocat.*

Imbros *Imbrum Plin.* 53 20:41 15

CHERSONESI SITVS.

Cap. XII.

Tabula nona Europæ.

Thracia Chersonesus.



Chersonesus definiunt à septentrionibus linea prætata sub Thracia, à Melane ſinu Propontidem uſque, & inde parte Propontidis, quæ eſt uſque Calliopolin, cuius ſitus 55 :41 30

Ab occaſu uero reliqua parte Melanis ſinus in quo ciuitas eſt.

Cardia, quæ gradus habet

54 :41 6

Et Maſtuſia promont. *Cōtra Sigæum Aſiæ.*

54 30:40 40

A meridie inde Ægæo pelago, ubi ciuitas

*Elæus 54 30:40 45

Et adherēs promont. 54 40:40 45

Ab oriente autē Helleſponto *Brachium*

s. Georgij, in quo ciuitates hæ,

Cœla *Cœlos Plin.* 54 56:41 0

*Seſtos *Seſtus, à qua in Abydon Aſiæ facilimus*

transitus. 54 56:41 15

Deinde & dicta ciuitas Calliopolis

55 :41 30

Ciuitates mediterraneæ

Crithea 54 30:41 6

Madi *Macidos dicitur Pomp. Mele.*

54 45:41 40

MACEDONIAE SITVS:

Cap. XIII.

Tabula decima Europæ.

Turcica eſt Macedonia, cuius ſerè omnes ciuitates interierunt. olim Mygdonia, Edoma, & Emathia;



Macedonia terminatur à ſeptentrionibus. expoſitis Dalmatiæ lateribus Myſiæ ſuperioris & Thraciæ.

Ab occaſu uero Ionio pelago, quod à Dyrrachio & Epidamno uſque ad Perylychum eſt fluuium, ſecundum deſcriptionem hanc

Tulantiorum ciuitates hæ *Albania hodie*

*Dyrrachium *Durazo Italis, Epidamnus Thucydidi, Procopio & alijs prius dicta.*

45 :40 50

Panyaffi flu. oſtia 45 :40 40

Apſi flu. oſtia 45 6:40 30

Apollonia 45 6:40 10

Velona hodie, à qua in Italiam traiectus breuis.

Loi fluuij oſtia *Aous, Aëas.*

45 :40 0

Aulon ciuitas naualis 44 50:39 56

Elymiotorum

Bullis *Belliaca Straboni.* 45 :39 45

Oreſtidis

Amantia 44 56:39 30

Cælydni flu. oſtia 45 :39 20

E Ameri

A meridie uerò terminatur inde per lineam iuxta Epirum quidem usque ad finem, cuius gradus	49	:38	30
A qua linea extenditur Pindus mons, cuius medium habet gradus	47	40	:38 49
Iuxta Achaïam autem reliquum usque Malaicum sinum finem usque, cuius gradus sunt	51	:38	26
Sub qua etiam linea est mons Oeta, cuius medium gradus habet	50	30	:38 26
Ab oriente uero parte Thraciæ prædicta, & sinibus Aegæi pelagi, qui sunt à Neso flu. usque ad extensum finem Malaici sinus. Quorū descriptio sic se habet. Post Nesum fluuium, Nesus Plinio, qui terminus est Thraciæ, habetque gradus	51	45	:41 45
Edonidis maritima,			
Neapolis Crenides Artemidoro, & ciuitas Philippi uocata.	51	15	:41 40
Oefyma	50	50	:41 30
Strymonis flu. ostia	50	15	:41 26
Amphaxitidis			
Aretusa	50	10	:41 15
Stantira	50	20	:41 10
Chalcidicæ Proconessus dicitur.			
Panormus portus & ciuitas	50	40	:41 0
Athos mons	51	:	41 10
Athosa promont. & ciuitas	51	15	:41 15
Medium montis	51	10	:41 0
Nymphæum promontorium	51	10	:40 45
Et in Singitico sinu.			
Stratonice Ha drjanopolis postea, Stephanus.	50	56	:40 56
Acanthus	50	40	:40 50
Singus	50	30	:40 40
Paraxiæ			
Ampelus extrema	51	15	:40 30
Deitis extrema Derra Plinio oppidum.	51	15	:40 20
Torone	50	45	:40 26
Toronaici sinus intima	50	40	:40 26
Patalenes Chersonesi dorsum Patalia. Stephanus.	51	:	40 6
Canastreū promont.	51	15	:39 56
* Casandria Potidea Plinio.			
	51	6	:40 0
Et in sinu Thermaico Mecyberneus fluvius Pomp. Melæ.			
Chabrii flu. ostia	50	40	:40 0
Egonis promont.	50	30	:40 6
Amphaxitidis			
* Theffalonica Halis prius, ad hos scripsit Paulus, Amurates eam à Venetis cepit, uulgo Salonich, Salonica.	49	50	:40 20
Echedori flu. ostia.	49	45	:40 15
Axij flu. ostia	49	40	:40 10
Pierie			
Lydij flu. ostia	49	30	:40 0
Pidna	49	40	:39 45
Aliaconis flu. ostia Haliacon.	49	50	:39 30
Dion colonia	50	:	39 36
Pharybi flu. ostia	50	10	:39 30
Penei flu. ostia	50	30	:30 26
Pelagiotorum			
Magnesia extrema	51	40	:39 30
Sepias extrema	51	50	:39 15
Aeantium	51	40	:39 15
Iolcos	51	30	:39 15
Phthiotidis in sinu Pelagico			
Pagaficus Plinio.			
Pagafæ ubi nauis Argo compacta Strab. Pagafam eandem cum Demetriade facit Plin.	50	50	:38 56
Demetrias	50	30	:38 56
Posidium promont.	51	30	:38 50
Larissa	51	20	:38 50
Echinus	51	10	:38 45
Sperchia	51	20	:38 36
Thebæ Phthiotidis Thebæ Theffalia.	51	10	:38 36
Sperchij flu. ostia	51	:	38 30
Exoritur autem Strymon fluuius in montibus Thraciam & Macedoniam diuisidentibus iuxta gradus	48	40	:41 0
Circum quem Mars equitare solitus, inde & Strymonie grues Vergilio.			
Axius uero fluuius à Scardo monte iuxta gradus	47	:	41 40
Amotibus, qui sub Dalmatiam sunt, fluuius oritur, qui uocat Erigonū, cuius gradus sunt	46	:	41 15
Aliacon			

Aliaemon autem fluius oritur à Canalijs montibus <i>Candauia montes Plinio & Strab. dicuntur. iuxta gradus</i>	46 40:41	0	Paræcopolis	48 40:41	40
Peneus autem amnis à Pindo monte iuxta gradus	47 30:39	0	Heraclea Sintica	49 30:41	40
Et Sperchius flu. similiter iuxta gradus	48 30:38	40	Odomantices & Edonidis		
Insigniorum autem montium <i>Oëta aliter mons, ubi Thermopile ad ostia Sperchi flu.</i>			Scotusa	49 30:41	45
Bertifci medium partes habet	49 10:41	15	Berga Bera, <i>Stephano.</i>	49 50:41	40
Bermij uero montis	48 30:39	30	Galorus	50 15:41	45
Bercetefij aut montis	46 40:39	40	* Amphipolis	50 :41	30
Citarij montis	48 40:39	50	<i>Tapfacum, Cradenna & Ariadracomum Stephano prius uocata, Nouemnie Thucydidi.</i>		
Olympi montis	50 :39	20	Philippi <i>Datos olim Apiano dicta, Crenide Diodoro</i>	50 45:41	45
Ossæ montis <i>Centauroorum sedes.</i>	50 40:39	20	Deffaretiorum		
Pelij montis	51 20:39	20	Euia	46 46:40	15
Ochris montis	50 :38	20	Lychnidus	46 50:40	20
<i>Lapitarum origo, quibus bellum contra Centauros</i>			Lyncestidis		
Ciuitates autem in Macedonia mediterraneæ hæ sunt			* Heraclia	47 40:40	40
Taulantiorum			Pelagonorum		
Arniffa	45 20:40	40	Andaristus	48 :40	50
Elyma	45 40:39	40	Stobi	48 30:41	30
Orestidis			Bifaltis, <i>Bisantem uocat Stephanus.</i>		
Amantia	46 :39	40	Arrolus	49 10:41	20
Albanorum			Euporia	49 20:41	10
Albanopolis <i>Petra alba.</i>	46 :41	6	Calliteræ <i>Cyana.</i>	49 30:41	10
Almoporum			Ossa <i>Olyra</i>	49 45:41	0
Hormia	45 45:41	30	Berta	48 48:41	40
Europus	46 30:41	20	Mygdoniæ		
Apsalus	46 20:41	6	Antigonisa <i>Antigonia Plinio.</i>	48 40:41	10
Orbeliæ			Calindæa	48 40:40	50
Garefcus	47 50:41	40	Bærus	48 56:40	40
Eordeorum			Phyfcæ <i>Phiscus cæteris dicitur.</i>	49 :41	0
* Scampes <i>Scopie hodie Macedoniae caput.</i>	45 45:40	20	Terpillus	49 10:40	50
Diboma	45 45:40	10	Carrabia	49 6:40	30
Daulia	45 30:40	0	Xylopolis	49 20:41	0
Aestræorum			Aiforus <i>Azorus Steph. Azoricum Ariano.</i>	49 30:40	40
Aestræum	46 20:40	50	Apollonia Mygdoniæ	49 30:40	30
Deborus	46 40:40	45	Lete	49 20:40	20
Alorus <i>Oloros Plinio.</i>	47 15:41	10	Chalcidices		
Ilororum			Augæa <i>Agea, olim Melobotera.</i>	50 15:40	40
Iorum	46 45:41	15	Paraxia		
Sintices			Chætæ	50 20:40	20
Tristolus	48 :41	30	Moryllus	50 30:40	15
			Antigona Pfaphara	50 45:40	10
			Emathia		
			<i>Pharsalia ab oppido Pharsalos, unde Pharsalicum bellum inter Cæsare & Pompeium apud Lucanum.</i>		
			Europus	47 20:40	20
			E 2 Tyriffa		

Tyriffa	47 30:39	56
Scydra	47 40:40	20
Myeza	48 :39	45
Cyrius	48 10:40	40
Idomena	48 30:40	50
Gordenia <i>Gordinæ Plin.</i>	48 40:40	15
Aedessa	48 45:40	20
Berroæa	48 45:39	50
Aegæa <i>Aegæ Plinio. Ediffa primo.</i>	48 40:39	40
Pella	49 20:40	6
Pierie		
Phylacæ <i>Phylacæ Plinio.</i>	49 20:39	30
Vallæ	49 40:39	30
Parthygorum <i>Parthinorum, Præsa vulgo.</i>		
Eriboæa <i>Croia regia.</i>	46 40:39	45
Pelafgiotorū <i>Pelafgi, dicti po- stea Argui & Danaï.</i>		
Dolicha <i>Alchria hodie.</i>	47 30:39	40
Azorium	46 15:39	30
Pythæum	47 50:39	30
Gonnus <i>Gunnus Straboni.</i>		
	48 6:39	36
Atrax	48 30:39	26
Ilegium	49 6:39	26
Scotyfa <i>Scotufa.</i>	49 30:39	10
*Lariſſa <i>Argos. pœtis nota, Achillis patria.</i>	50 :39	10
Pheræ	50 30:39	0
Stymphaliæ		
Gyrtona <i>Gyro.</i>	46 50:39	30
Estiatorum <i>Thessaliæ part.</i>		
Phæstus	47 15:39	20
Gomphi	47 40:39	10
Atinium	48 :39	20
Tricca	48 6:39	0
Ctemenæ	48 45:39	30
Chyretix	49 :39	0
Metropolis	49 20:39	0
Thessalorum		
<i>Pyrreæ, Aemonia regio: Myrmidonas, Helenas, & Acheos uocat Homerus. ubi Helenus regnavit.</i>		
Hypata	47 50:38	50
Solthenis	48 15:38	50
Homilg	48 40:38	40
Cypæra	49 :38	40
Phalachthia	49 30:38	40
Phthiotidis		
Narthacium	50 10:38	45

Coronia <i>Cranon Plinio.</i>	50 10:38	50
Melitara <i>Militæa.</i>	50 40:39	50
Eretrix	51 :38	0
Lamia	50 30:38	36
Heraclia <i>Phthiotidis Trachus dicta Plin.</i>	50 50:38	30
Insulæ autem adjacent Macedoniæ in Ionio mari, Saso insula	44 10:39	30
In Aegæo uero pelago <i>Archipe- lagus dicitur.</i>		
*Lemnos insula, in qua ciuitates duæ		
Myrina	52 20:40	56
Et Hephæstia <i>mediterranea</i>	52 30:41	0
Scyatos insula & ciuitas	52 10:39	15
Peparethos insula & ciuitas	51 50:38	50
Scopelos	52 30:39	20
Scyros insula & ciuitas	52 :40	0

EPIRI SITVS.

Cap. XIII.

Tabula decima Europe.

Epirotæ, Molossi prius, & Chaones: qui & Albanis sub Turcarū imperio, cuius urbes omnes à Gothis et Gallogræcis dirutas ait Marinus Barletius.



Piri latus maxime septentrionale terminatur parte Macedoniæ, iuxta dictam lineam. Latus uero orientale inde per lineam, quæ est iuxta Achaïam usq; ad ostia Acheoli flu. quæ gradus habent 48 26:37 30. Latus uero eius occidentale per Acrocerania Ionij maris littoralis *Ansonium mare Straboni.* Eius descriptio sic se habet

Chaonix

Horium <i>Oricum ceteris, Orcum Strab.</i>	45 :39	10
Iuga Acroceraniorum montium habent <i>Cerauni etiam dicuntur, hodie Cimeariaci.</i>	44 26:39	10
Panormus portus	45 :38	40
Onchesmus portus <i>Orchimus Straboni.</i>	45 20:38	36
Echinus <i>Plinio.</i>		
		45
Cassiope		

Cassiope portus 45 30:38 26
 Australe uero latus terminat inde usque ad Acheloum amnem mari Adriatico, iuxta littoris descriptionē hanc

Thesprotorum

Posidium promontorium. 45 45:37 56
 Buthrotorum sinus 45 50:38 0
 Pelodes portus 46 10:38 10
 Thyamis promontoria 46 30:38 0

Almenes

Thyamis flu. ostia 46 30:38 6
 Sybota portus *Sybotam insulam facit Thucydides.* 46 56:38 0
 Torona 46 45:38 0
 Acherontis flu. ostia 47 10:38 0
 Elæe portus 47 15:37 50
 * Nicopolis in sinu Ambratico 47 38:37 56

Acarnanum *Curetes & Abantes primo.*

Arachthi flu. ostia 47 50:38 15
 * Ambracia *Larta hodie, Epomia, Paralia prius.* 48 :38 20
 Actium 48 20:37 45

Leucas extrema *Leucates, Neritium prius.* 48 20:37 20
 Azelia *Halycea Plin.* 48 20:37 26
 Acheloi flu. ostia *Thous Straboni dictus.* 48 26:37 30

Ciuitates uero Epiri mediterraneę Chaonum

Antigonia 45 15:39 10
 Phœnica 45 20:38 45
 Hecatompædum 45 40:39 0
 Omphalium 45 30:38 40
 Elæus 45 40:38 30
 Cassiopeorū, supra quę sunt Dolopes & Iliope 47 :38 45
 Amphilochorum, quibus Athamanetes magis orientales sunt.

Argos Amphilochicum 48 20:38 30
 Acarnanon 48 15:37 45
 Astacus *Stratos Plinio.* 47 15:38 15

Insulæ autem adiacent Epiro
 Corcyra, quę magna est, & sic describitur.

Corpu sue Corfiniū hodie dicitur, Drepane Cala

limacho, Phaaciū Homero & Proc. sub Venetis est
 Cassiope ciuitas & promontorium

45 6:38 15
 Ptychia 45 30:38 0
 * Corcyra ciuitas 45 40:37 45
 Leucimina promont. 46 20:37 45
 Amphipegus promont. 45 30:37 40
 Phalacrum promont. 45 10:38 0
 * Et Cephalenia insula, cuius ciuitas eiusdem nominis gradus habet

47 40:37 16
Melena Plinio prius appellata, Samus Straboni.
 Eius maxime Septentrionale promont.

47 40:37 30
 Meridionale autem 47 45:37 40
 Et Ericusa insula 46 40:38 0
 Eriscopulus 47 45:37 56
 Et Echinades insulæ *Thoe dictæ.*

48 10:37 20
 Et Ithaca, in qua ciuitas eiusdem nominis Ithacus Ulysses. 48 :37 10
 Et Lotoa insula *Letoia Plinio.*

47 :36 45
 Et Zacynthus, in qua eiusdem nominis ciuitas Hyrie prius uocata, hodie Zanhus. 47 30:36 30

ACHAIAE SITVS.

Cap. XV.

Tabula decima Europæ.

Hec est Hellas, quę proprie Græcia appellatur.



Chaię quę præfatis coniungitur regionibus usque ad Isthmū Pelopōnesi, quam item Hellada appellant, limites habet ab occasu Epirum.

A septentrione Macedoniā iuxta prædicta latera, & partem Aegæi pelagi. Ab ortu uero solis reliqua parte Aegæi maris usque ad Sunium promontorium.

A meridie uero Hadriaticum pelagus. Ab Acheloo amne per littoralia Corinthiaci sinus, & hinc Isthmū, hinc uero Creticum mare, usque ad Sunium promontoriū. Et est littoralis descriptio hæc. Post Acheloum amnem, qui terminus est Epiri in Adriatico pelago.

Etolie Cheronesi promontorium

48 30:37 26

Eueni flu. ostia 49 :37 30

Locorum Ozolorum

Molycria 49 15:37 30

Antirrhium promōt. 49 20:37 26

Naupactus Lepantium *hodie, per Turca à Venetis ereptum.* 49 30:37 36

Euanthia 49 45:37 45

Chaleus 49 50:37 50

Phocidis

Cyrria 50 :37 30

Criffa 50 15:37 30

Anticyrria 50 30:37 30

Bœotie

Siphæ 51 :37 36

Creusa *Creusis dicitur Pomponio.*

51 15:37 30

Megaridis

Pegæ *Page Pl. & Strab.* 51 26:37 26Et post Isthmum *Qui Examilium dicitur.*

Nisæa, quæ & Megara dicitur.

52 :37 20

Atticæ Ate, Cephisia dicta, ducatus Athenarum.

Eleusis 52 20:37 15

Pyreus 52 45:37 10

Ilisi flu. ostia 52 56:37 6

Munychie portus 53 15:37 0

Hyphormus portus 53 30:36 50

Suniū promontorium, *Caput columbarum nauis hodie nominant.* 53 36:36 45

Et in Aegæo pelago orientalis lateris

Panormus portus 53 40:37 0

Dianæ uel Artemidis fanum

53 40:37 6

Cynofura promont. *Doricum Plinio.*

53 50:37 20

Asopi flu. ostia 53 30:37 26

Cheronesus extrema 53 30:37 30

Oropus 53 20:37 40

Bœotie

Aulis 53 15:37 45

Ismeni flu. ostia *Ismenius Plinio.*

53 10:37 50

Saganeus, *Salganeus Straboni.*

53 :38 0

Anthedon 53 :38 10

Phocæ 52 40:38 10

Oetgi sinus intima 52 15:38 10

Opuntiorum

Cnemides 52 10:38 26

Cynus 52 :38 20

Locorum Epicnemidorū. *Leleges dicti.*

Boagrii flu. ostia 51 30:38 20

Scaphia *Scarpha.* 51 15:38 26

Montes aut sunt in prefata particula:

Callidromus mons, cuius medium ha-

bet 49 :38 15

Et Corax mons *Coraxas.*

49 20:38 0

Et Parnasus mons 50 20:38 0

Et Helicon musis facer, *ubi Callabinus**font ex ungula Pegasi.* 51 :37 45

Et Cithæron mons 51 40:37 20

Et Hymettus 52 30:37 40

Fluuiorum autem Achelous quidem

ortum habet in Pindo monte. Euenus

autem in Callidromo mōte, qui ad or-

tum solis uertitur in Cephisum amnē

qui & ipse ab eisdem defluens monti-

bus, Asopo fluuiio admiscetur, & Isme-

no iuxta Bœotiam, in gradibus

52 :38 0

Ciuitates uero in Hallade.

Etholiz mediterranæ hæ sunt

Ducatus Acarnaniæ.

Chalcis 49 :38 6

Arachthus *Aracanthus.* 48 50:37 56Pleurona *Plewon Strab.* 48 30:37 40

Olenus 49 :37 50

Calydon 49 :37 40

Doridis

Erineus *Erincum.* 49 :38 30Cyteinium *Cytinum Pl.* 49 40:38 20Bium, *Boium Straboni & Plinio.*

49 30:38 15

Lilæa 50 6:38 15

Locorum Ozolorum mediterranea

Amphisa 49 30:37 50

Locorum Epicnemidorum

mediterranea

Thronium 51 15:38 15

Phocis mediterranæ

Pythia 50 30:37 45

Pytho dicitur Homero, ubi Apollinis oraculum.

Delphi 50 :37 40

Daulis 50 20:37 50

Elatia *Elatca Plinio & Straboni.*

51 :38 0

Ego

Egosthenia	50	45:37	45	Curua Eubœæ	54	20:37	45
Bulia	50	30:37	36	Cherfonelus extrema	54	30:38	10
Opuntiorum mediterranea				Budori flu. ostia	54	:38	10
Opus	52	:38	10	Cerinthus Ellopiæ	53	50:38	10
Bœotix mediterraneæ				Artemidis uel Dianæ phanum			
Thisbe Aonia, Ogygia, Eufia, & Hyantis Plin.					53	40:38	15
	51	:37	46	Soreus Orcus Plinio.	53	10:38	26
Thespix	51	26:37	40	Phalasia promont.	53	20:38	30
Orchomenus Minus, Eufstath.				Dion promont.	53	:38	36
	51	20:37	40	luxta autē Atticā, & sub Eubœa insulæ hæ sunt, Thera insula Callistæ dicta in qua ciuitates dug,			
Coronia Coronea.	51	20:37	50	Eleusin	53	50:36	26
Hyampolis	51	36:37	26	Et Oea	54	:36	26
Charonia Cheronea	52	30:37	45	Cia etiam insula, in qua ciuitates tres, Ceos Plinio & Straboni, alijs Cæa.			
Labadia Labadea.	51	45:37	56	Careffus Coreffus Plin.	54	26:37	6
Copæ	51	45:37	45	Iulis Iulida.	54	20:37	0
Aliartus Haliartus.	51	50:37	45	Carthea Cartheia.	54	15:36	45
Plataeæ	52	6:38	6	Chij insulæ ciuitas	54	20:36	36
Acriphia Acraphnia.	52	20:38	6	Polyægos ins. deserta	54	20:36	15
Tanagra Græca Homero.	52	30:37	56	Theræ insulæ ciuitas sâctorum hodie.			
* Thebæ Bœotix Cadmea dicta.					54	45:36	0
	52	40:37	50	Deli insulæ ciuitas	55	26:37	20
Delium	52	:37	45	Orygia Plimo, Cynthia à monte Cyntho, prius dicitur Clamidia.			
Megaridis mediterraneæ.				Olyarus	55	20:36	30
* Megara Alcathœ dicta.				Cythnus	54	56:37	0
	51	:37	26	Rhena Rhene Plinio.	55	6:37	10
Atticæ mediterraneæ.				Myconi insulæ Myconi Plin. Myconus Strab.			
Oenoë Oenoa.	53	:37	30	Phorbia extrema	55	45:37	10
* Athenæ parū nunc oppidum cū arce fortissimi, Sebinae hodie dicitur.	52	45:37	15	Myconi ciuitas	55	40:37	10
Rhamnus	53	15:37	30	Et Cycladum insularum ciuitates,			
Marathon	53	15:37	20	Andri insulæ Cauros primo, Antandros post.			
Anaphlystus	53	:37	10		55	:37	30
Insulæ uero adiacent Achaicæ, in mari quidē Aegæo, Eubœa, quæ magna est, cuius descriptio sic se habet				Andri ciuitas	54	50:37	26
Macris, Abantis insula, Aulis, Hecateia, Nigropontus nunc.				Teni insulæ ciuitas Ophusa Steph.			
Eubœæ situs					55	6:37	30
Cenæum promont.	52	20:38	36	Scyri insulæ ciuitas Syriae, Syria Hom. Stromgile & Dionysias Plin. Dia Siculo.			
Atalantes Nesium	52	40:38	30		54	45:37	15
Aedipus	53	:38	26	Naxi insulæ ciuitas	55	40:37	0
Chalcis iuxta Euripum Chalcis ex morte Aristotelis nota.	53	30:38	0	Pari insulæ ciuitas	55	30:36	50
Eretria	53	50:37	50	Et Suniū ipsius p.mōt.	55	40:36	56
Amarinthus	54	6:37	45	Siphni insulæ ciuitas	55	15:36	45
Leonū promontoria	54	15:37	20	Et ciuitates Siphni mediterraneæ Acis insula dicebatur, & Metrope.			
Caleacte, uel pulchrum litus				Seriphi	55	:36	50
	54	30:37	30	Phelocandri	55	:36	30
Carystus Aegæa prius.	54	30:37	40	Sicini	54	50:36	36
Gerestus	54	40:37	45				
Caphareus promont.	59	:37	50				

PELOPONNESI DESCRIP.

prio. Cap. XVI.

Tabula decima Europæ.

Morea hodie Turcarum, Apia prius & Pelasgia.
Isthmum hodie Eximilium appellant, porrectio mu-
ro ad quinque miliaria, in utroque fretum.



Elopōnesus finitur à Se-
p̄trionibus Corinthia
co sinu, et Isthmo, ac de-
inde Cretico pelago.

Ab occasu atq; meridie
Hadriatico pelago, ab ortu solis Creti-
co mari. Eius littora siue maritima sic
se habent. Post Pegas, quæ in Megari
de dicta sunt, in sinu Corinthiaco A-
chaia gradus habere 51 26:37 26
Corinthia

Phanum Iunonis Corinthiæ
51 15:37 15
Lechæum nauale 51 15:37 0
Asopi flu. ostia 51 6:37 36

Sicyoniæ, quæ prius uocabatur Mico-
ne, postea Aegiali. Melchone & Telchi
na Straboni, hodie Clarentia.

Syis flu. ostia 50 40:37 0
Quæ proprie appellatur Achaia, ciui-
tates habet

Ionia & Aegialos antea uocata.
Aegyra Hyperesia prius. 50 15:36 56
Aegium 49 45:36 56
Erineus portus 49 15:36 56
Rhium promont. quod & Drepanum
à falcis figura nomen habens. dicitur
49 20:37 10

Posidonia, uel Neptuni phanum
49 15:37 0
Patræ Arôc quondam, S. Andreae martyrio no-
minata. 49 15:36 50

Olenus olenæ. 48 50:36 45
Dyme Dima Straboni. 48 40:36 40
Araxus extrema 48 30:36 45
Elix. Elis, Iffea, Epia: Homero Arcthyrea.

Cyllene nauale 48 30:36 30
Penei flu. ostia 48 20:36 30
Chelonites promont. 48 36 20

Chelonatem appellant Mela, Plinius & Strabo.
Chelonites sinus 48 20:36 15
Ichthys extrema 48 6:36 0
Alpei flu. ostia 48 20:35 56

Fluuij ipsius origo 49 50:36 30
Melenix.

Cyparissæ Cyparissia Straboni.
48 36:35 45
Cyparissiu promont. 48 26:35 40
Sela flu. ostia 48 30:35 36
Pylus, qui & Abarmus
48 36:35 30

Coryphasium promontorium
48 30:35 26

Methone Modona hodie, uia peregrinantium
Hierosolyma à Venetijs. 48 36:35 20

Colone 48 45:35 15
Acritæ extrema 48 30:35 0

In sinu Meleniaco

Asine Venetorum cras, Asina.
48 50:35 0

Corone 49 15:35 6
* Mefena Mifetra. 49 15:35 15

Panisi flu. ostia Panisus Straboni & Plinio.
49 20:35 15

Eius cum Alpheo commixtio
49 35 56

Pheræ 49 30:35 15
Abea Thuria Strab. Aepæ.
49 50:35 10

Laconicæ, Laconia, Lacedæmonia ac Oebalia
dicuntur.

Leucrum 49 50:34 40
Tenaria promont. 50 34 20

Et in sinu Laconico

Tenariu Cercapolis cognominata Procopio.
50 34 50

Cæne 56 6:34 50
Teuthrona 50 10:34 56

Las Laan Homero. 50 15:35 0
Gythium Gythcon à Lycophrone uocatur, La-
cedæmoniorum nauale. 50 20:35 6

Trinassus nauale 50 26:35 10
Eurotæ flu. ostia 50 30:35 10

Fluuij origo 50 30:35 45
Acria 50 36:35 10

Biandyna 50 45:35 10
Asopus 50 50:35 6

Onugnathos, id est, Asini maxilla ex-
trema 51 39 0

Boæ Boæ Plinio. Boia Straboni.
51 6:35 6

Malea extrema Maleum uocat Plinius.
51 20:35 10

Et in

Et in Argolico sinu etiam Laconix			
Minoa portus & promontorium	51	10:35	15
Dios Soterus, hoc est, Iouis Saluatoris portus	51	10:35	15
Epidaurus <i>Limera uocata.</i>	51	6:35	30
Zarex <i>Zarax Plinio.</i>	51	:35	40
Cyphanta portus	51	10:35	45
Prasia	51	20:35	50
Argie <i>Argi, Argiui, & Argoli populi.</i>			
Astrum	51	30:35	45
Inachi flu. ostia <i>A quo Inachia, Steph.</i>	51	30:35	50
Fluuij ipsius origo	51	:36	30
Nauplia nauale <i>Neapolis hodie sub Venetis</i>	51	36:36	6
Phlius	51	45:35	56
Hermione	52	:36	0
Scylleum promont.	52	20:36	6
Et in Saronico sinu Argie			
Troicena	52	20:36	6
<i>Troicena, Aphrodisia, Saron, Posidonia, & Apollonia dicta.</i>			
Postquam Cheronesus	52	10:36	20
Epidaurus Aesculapij.	51	50:36	26
Spiraeum promont.	51	45:36	30
Atheniensium portus <i>Anthedon Plinio.</i>	51	30:36	45
Bucephalum portus <i>Corinthia.</i>	51	26:36	45
Cenchrea nauale	51	26:36	56
Schoenus portus <i>Schoenitis Plinio & Meledicitur.</i>	51	20:37	0
Montes in Peloponneso sunt			
Pholoëmons	49	15:36	40
Stymphalus mons	50	10:36	30
Minoë mons	49	:35	30
Taygeta mons <i>Taygetus Plinio.</i>	49	40:35	15
Cronius mons	50	30:35	45
Zarex mons	51	:35	20
Ciuitates autem sunt mediterraneæ in Regione, quæ proprie Achaia est,			
Phere	49	15:36	45
Helice	49	50:36	45
Bura	50	:36	50
Pellene	50	20:36	45
Sicyonia mediterraneæ ciuitates,			

Phlius <i>Archireya prius, Strab. & Steph.</i>	50	50:36	40
Sicyon <i>Mecona prius.</i>	51	:36	50
Corinthiæ mediterraneæ ciuitates,			
* Corinthus <i>Ephyra poetis nominata.</i>	51	15:36	56
Heldis mediterraneæ,			
Helis Elis.	49	:36	26
Olympia Pisa <i>Olympici ludi totius Olympici.</i>	48	30:36	15
Corine	48	30:36	20
Hypania	49	30:36	0
Leprum <i>Epina Strab.</i>	43	50:35	56
Tympania <i>Typania Plinio.</i>	49	30:36	20
Arcadiæ <i>Drymodis, Lycaonia, Pelasgia, Parrhasia, Azania, Gigitis, & Pania Eustathio dicta.</i>			
Herea <i>Eræa Strab.</i>	49	20:36	0
Phialia	46	20:35	36
* Tegea	49	50:36	20
Pfopthis <i>Psophis Plin.</i>	49	40:35	50
Lysias	49	50:36	0
Antigonia, quæ & Mantinia dicitur	49	20:35	36
Stymphalus	50	20:36	20
Clitor	50	26:36	0
Lileæ	50	50:36	20
Megalipolis <i>Megalopolis Strab.</i>	50	40:36	10
Argiæ mediterraneæ			
Nemea <i>Bembinadia Plin. Nemeus leo.</i>	51	6:36	26
Cleonæ	51	30:36	26
* Argos <i>Hippium cognominatum, quod nobis aluerit equos.</i>	51	20:36	15
Mycenæ	51	45:36	10
Alinæ	51	36:36	15
Mesenæ mediterraneæ			
Aliartus	48	50:35	45
Ithome	48	50:35	26
Troëzen	49	10:35	26
Laconiæ mediterraneæ. <i>Hecatompolis, à centum urbibus.</i>			
Cardamyle	50	:35	26
* Lacedæmon <i>Sparta olim, Nisistratus hodie.</i>	50	15:35	30
Cyphanta	51	15:35	50
Lerna	51	:35	40
Thurium	50	15:35	20
Blemmina	50	40:35	45
Thalame			

Thalame <i>Theranne.</i>	51	:36	0	Mafalię flu. ostia <i>Mesauo flu.</i>	53	45:34	20
Gerenia <i>Gerania Plinio.</i>	50	50:35	40	Psychium <i>Sichina vulgo.</i>	54	:34	15
Oenoe <i>Oenc.</i>	50	20:35	20	Electre flu. ostia.	54	10:34	20
Bytila	50	:35	0	Matalia	54	20:34	30
Insulę adiacent Peloponneso hæ				Leon promontorium	54	36:34	30
Strophades <i>Plote, Harpiarum receptaculum.</i>	47	20:36	0	Lebena	54	36:34	45
Et prima insula <i>Prote.</i>	47	50:35	30	Catarracti flu. ostia	54	45:34	50
Et Sphragia insula <i>Sphagie Plinio.</i>	48	:35	0	Lethxi flu. ostia	54	50:34	45
Et Thiganusa insula	48	30:34	40	Inatus ciuitas	55	:34	50
Et Cytherę insulę ciuitas <i>Porphyris dista.</i>	50	10:34	40	Hieron oros, hoc est, sacer mons	55	10:35	0
Et Epla insula	51	15:34	40	Hiera petra, hoc est, Sacra petra <i>Hiera polis.</i>	55	15:35	6
Et Salamis insula <i>Pityusa dista.</i>	52	:36	40	Erythreũ promont.	55	20:35	0
Aeginę insulę ciuitas <i>Oenone & Oenapia dicebatur à prisca.</i>	52	20:36	45	Ampelus extrema <i>Ampela.</i>	55	30:35	0
CRETAE INSVLAE situs, Cap. XVII.				Itanus ciuitas	55	40:35	15
Tabula decima Europę.				Orientalis lateris descriptio,			
<i>Macaron prisca, Candiam nostri dicunt, centum urbiũ Homero & Vergilio, Ἰακτο μῆλον ἄσ dista, sub Venetis est.</i>				Samoniũ promont.	55	50:35	20
Retę insula terminatur ab occasu mari Adriatico.				Minoa portus <i>Mynoıs antrum.</i>	55	20:35	15
A septentrionibus pelago Cretesũ. A meridie Libyco.				Camara ciuitas <i>Camera vulgo.</i>	55	10:35	20
Ab orięte Carpathio pelago. Eius maritima descriptio nem talem habent.				Olus & Olulis	55	:35	20
Latus occidentale				Cherfonesus	54	35:35	20
Corycus promont. & ciuitas				Zephyrinum promontorium	54	45:35	30
Phalaarna <i>Phalasarne Plinio.</i>				Septentrionalis lateris descriptio,			
Rhamnus portus				Heraclium <i>Heraclea Plinio.</i>	54	30:35	20
Cherfonesus <i>Cornito hodie.</i>				Panormus	54	20:35	15
Inachorium				Cytæum <i>Candia, unde hodie insula nomen.</i>	54	10:35	15
Criu Metopon promont. <i>Arietis frons.</i>				Dion promont.	53	30:35	10
Australis lateris descriptio,				Pantomatrium	53	45:35	6
Lissus				Rhitymna <i>Rhetinum hodie, Aretina vulgo.</i>	53	30:35	6
Tarba				Amphimalis sinus <i>S. Nicolaus.</i>	53	15:35	0
Pecelastũ <i>Penalo vulgo.</i>				Drepanum promont. <i>Apteron Plinio.</i>	53	10:35	10
Hermea promont.				Minoa <i>Minoum</i>	53	:35	
Phoenicis portus				Pycni flu. ostia	52	50:35	0
Phoenix ciuitas				Cydonis <i>Cydonia Floro, Cydon Plinio.</i>	52	30:35	0
				Ciamum promontorium	52	45:35	0
				Dictamum <i>Dictana.</i>	52	26:34	50
				Pfacum promont.	52	20:34	50

Cisamus ciuitas Epirota hodie.	52	18:34	50
Insigniores autem montes in Creta sunt duo, qui appellantur Leuci, id est, Albi montes	52	40:34	40
Et Idamons, <i>Idaeus.</i>	54	:35	0
Et Dictemons <i>Dictaeus.</i>	55	30:35	15
Ciuitates uero in Creta mediterraneae sunt,			
Polyrrhenia	52	20:34	45
Apteria	53	:34	50
Artacina	53	6:34	45
Lappa	54	:34	50
Subrita	53	40:34	40
Eleuthere <i>Eleuterne Plinio.</i>	54	30:35	0
* Gortyna <i>Cortyn uulgo.</i>	54	15:34	50
Pannona	54	40:35	10
* Gnossus <i>Cnosus alijs, antea Ceratus, uulgo Ginosia.</i>	54	50:35	0
Lycius	55	:35	10
Insulae autem adiacent Cretae			
Claudus insula, in qua ciuitas <i>Gaudos Plinio, uulgo Porto gaboso.</i>	52	30:34	0
Et Letoa insula	54	30:34	10
Et Dia insula	54	30:35	40
Et Cimolus insula in qua ciuitas	54	20:35	50
Et Melos insula, in qua ciuitas <i>Acytos dicitur.</i>	54	:35	30

Finis tertij libri.

LIBER

QUARTVS HAEC HABET.

Expositionē totius Aphricae iuxta subiectas prouincias seu Satrapias Mauritaniam Tingitanam Mauritaniam Caesariensem Namidiā Aphricam Cyrenaicam Marmaricam Eam quae proprie nuncupatur Libyā Aegyptū totā inferiorē & superiorem Libyā interiorem sub praefatis prouincijs Aethiopiā, quae sub Aegypto est Et sub istis inferiorē Aethiopiā. Circumlimitia, promontoria, insulas, fluuiorū positiones, maritimas descriptiones, pelagorū nomina, mōtes, flumina, lacus, prouinciarū nomina, Regiones, gētes, descriptiones, lineas, Illustres ciuitates, secundas ciuitates, tertias ciuitates. Prouincias undecim, Tabulas quatuor.

MAVRITANIAE TINGITANAE SITUS. Cap. I.

Tabula prima Aphricae.

Haec Mauritanie cum Numidia & minore Aphricae Barbariae nomine à nostratibus comprehenduntur. Haec uero Siliphensis antea dicebatur.



Mauritanie Tingitanae latus, quod oceanum spectat terminatur parte exteriori maris, quod oceanum occidentalem uocamus, quod est à freto Herculeo usque ad montem maioris Atlantis iuxta descriptionem hanc Cotes promont. *Caput spartii uulgo.*

6 35 50
Ampelusia, à uitium copia: *αμπελος* enim uitis dicitur. Hoc Atlantis litus Regnum esse à nostris dicitur.

Zilix flu. ostia *6 35 40*
Lix

Lix flu. ostia	6	28:35	15
Subur flu. ostia	6	20:34	28
Emporicus sinus	6	10:34	20
Salæ flu. ostia	6	10:34	10
Sala ciuitas Zale uulgo.	6	40:33	50
Dui flu. ostia	6	10:33	20
Atlas minor mons	6	:33	10
Cusæ flu. ostia	6	40:32	45
Rufibus portus Rutubis Plinio.	6	40:32	30
Asamæ flu. ostia Azamor hodie ciuitas.	7	:32	0
Diur flu. ostia	7	20:31	40
Solis mons	6	45:31	15
Phthuth flu. ostia	7	30:30	30
Phth oppidum Iosepho, à Phth Noë nepote, qui Phthæos Mauritanie populos produxit.	7	20:30	50
Mysocaras portus	7	30:30	0
Herculis promont.	7	30:30	0
Tamusiga	8	:29	50
Vfadium promont.	7	30:29	15
Suriga	8	:29	0
Vnæ flu. ostia	8	:28	30
Agnæ flu. ostia	8	30:27	50
Salæ flu. ostia	8	20:27	20
Atlas maior mons Dyris barbaris Strabo.	8	:26	30
Septètrionale latus terminatur freto, in quo est post dictum promont.			
* Tingis Cæsarea Tanger uulgo, Iulia traeducta Plinio.	6	30:35	50
Valonis flu. ostia	7	:35	50
Exiliffa ciuitas Septa uulgo.	7	30:35	50
Heptadelphi mons.	7	40:35	50
Et Iberico oceano iuxta descriptionem hanc			
Alybe Columna	7	50:35	40
Abyla nostris, cognomine Simica ob simiarum multitudinem, Hercules columna contra Calpen Hispaniæ ad strictum de Zibaltar.			
Phcebi extrema	8	:35	30
Iagath Targa uulgo.	8	20:35	6
Thaludæ flu. ostia Tamuda.	8	30:35	0
Oleastrum promont.	8	50:35	10
Acrath Alsema uulgo.	9	:34	50
Taniolonga Alcudia uulgo.	9	30:34	30
Sestiaris extrema	10	:35	0

Ryffadirum Mellila uulgo, Ryffadir Plin.
10 10:34 45
Metagonites promont. Metagonium.
10 30:34 50
Molochath flu. ostia 10 45:34 45
Mulucham flu. Salustius medium ponit inter Maurus & Numidias.
Malux flu. ostia Maluana Plin. Nilonia uulgo.
11 10:34 50
Orientale uero latus terminatur Mauritania Cæsariensi, iuxta meridianum, qui à Malux fluuij ostijs usq; finem pertinet, cuius positio habet
11 40:26 0

At Australe latus finem habet in gentibus interiori Libyæ adiacentibus, iuxta lineam, quæ præfatos terminos coniungit. Tenent autem prouinciam iuxta fretum Metagonitæ. Iuxta Ibericum uero pelagus Succosij. Et sub ipsis Verues. Et sub Metagonitem regionem Masices. Post Verbice. Sub quibus Salinsæ & Cauni. Post Bacuatæ. Sub quibus Macanite. At sub his Verues Vali Biliani. Deinde Angaucani. Subijs Nectiberes. Postmodo Pyrrhon pedium, id est, campus, cuius positio
9 30:30 0

Sub quibus Zegrensi. Post Baniubæ & Vacuatæ.
Orientale autem latus tenet omne Mauritania & pars Herpitanorum.
Montes autem sunt notandi in regione Mons Diur nuncupatus, cuius medium habet partes 8 30:34 0
Et Phocra mons extensus à minori Alante ad Ryffadium, quod situm est in littore inter Sestiaris & Metagonitem promontoria.

Et Durdi occidentaliora, quorum positio 10:29 30 & 15:29 30
Ciuitates uero mediterraneæ in Tingitania hæ sunt,

* Zilia Zilis Antonio, Zelis Straboni, Arzilla hodie, à Lusitanis capta. 6 30:35 10
* Lixa Lixos Plinio. 6 45:34 30
Oppinum 7 30:35 20
Subur 6 50:34 50
Banasa Valentia Plinio. 8 30:34 20
Tamusida 7 :34 15

Silda	7	50:33	56
Gontiana <i>Fessa regia.</i>	7	40:34	30
Baba iulia: <i>Capestris Plin.</i>	8	10:34	20
Ptisciana <i>Trimiscen.</i>	9	:34	20
Vobrix	9	20:34	15
* Volubilis	8	15:33	40
Herpis	10	20:33	45
Tocolofida	7	10:33	30
Trifidis	9	:33	10
Molochath <i>Mulelacha Plinio.</i>	10	10:33	6
Benta	9	30:32	50
Galapha	11	:32	40
Oecath	8	30:32	30
Dorath	9	:31	15
Bocanum hemerum	9	20:29	30
Vala	8	30:28	15

Infulę autem sunt ab occasu provincie in exteriori mari

Penā insula	5	:32	0
Erythia insula <i>Erythra Plinio, Geryonis insula.</i>	6	:29	0

MAVRITANIAE CAESARIENSIS situs. Cap. II.

Tabula prima Africę.

Mauros Gręcis *Maurisios* appellari, ait Strabo, qui & Maurusij Vitruuius dicitur, de quorū origine *Erocopius lib. 4 belli Vandalici.*



Mauritania quę Cesarientis dicitur, definitur ab occasu prefato Tingitanicę Mauritanię laterę.

A Septentrionibus Sardoo pelago iuxta Maluę flu. ostia. usq; ad Ampsagę flu. ostia. Cuius litus sic circūscribitur. Post Malux flu. ostia

Mega, id est, magnū promont. <i>One siue oue uulgo.</i>	11	30:35	0
Gypsaria portus.	11	50:34	45
Siga ciuitas Colonia <i>Siphacis & Bochi regia, hodie Zerfen.</i>	12	:34	40
Sigę flu. ostia	12	15:34	30:
Afarath flu. ostia	12	30:34	30
Fretum magnum <i>Portus magnus.</i>	12	45:34	30
Chylemath flu. ostia	13	:34	0
Vuiza colonia <i>Quiza Plin. Oran regia hodie sub Hispanorū imperio.</i>	13	20:34	0

Deorum portus	13	30:33	45
Arsenaria Colonia <i>Arze uulgo.</i>	13	50:33	50
Cartenni flu. ostia	14	15:33	40
* Cartenna <i>Mastigani, hodie Silef.</i>	14	30:33	40
Carepula	14	50:33	40
Carcoma <i>Trada.</i>	15	10:33	30
Lagnutum	15	30:33	30
Apollinis promont. <i>Gunugi dictū Plinio.</i>	15	30:33	40
Castra Germanorum	15	50:33	30
Canuccis	16	10:33	30
Chinalaph flu. ostia	16	40:33	20
* Iulia Cęsarea	17	:33	20
<i>Iol prius dicebatur, iube regia, in Augusti gratia Cęsarea uocata, Plin. Strab. Mela & Solinus.</i>			
Tipasa <i>Tenefe hodie</i>	17	30:33	30
Via <i>Brifch uulgo.</i>	17	40:33	0
Icosium	18	:33	0
Sauu flu. ostia	18	10:33	20
Rustoniū <i>Rufconie Plin.</i>	18	30:32	45
Ruscibar	18	45:32	50
Modunga	19	10:32	50
Serbetis flu. ostia <i>Sardabala Plinio.</i>	19	30:32	50
Cisse <i>Cerlel uulgo.</i>	19	45:32	50
Addyme	20	:32	50
Ruslocoru <i>Ruscium Plinio.</i>	20	15:32	45
İomnyum	20	30:32	45
Rufubirsis	20	45:32	40
Rufazus <i>Rufasus Plin.</i>	21	:32	40
Vabar	21	20:32	30
* Salde Colonia <i>Alger hodie, regnum Barbarossę.</i>	22	:32	30
Nafabath flu. ostia <i>Nabar Plinio.</i>	22	10:32	30
Chobath	22	40:32	20
Sifaris flu. ost. <i>vsar Plin.</i>	23	:32	15
Iarfath	23	20:32	0
Audum promont.	23	40:32	15

Et in Numidico sinu

Numidicę Gręcis dicuntur Nomadę quasi errantes uagabundi & rei pecuarie dediti, à νομάδων, quod est pasco. Metagonitis terra à Gręcis appellata. In hoc sinu est hodie Bugia ciuitas & regnum, de qua Hispani habent cum Sarracenis controversiam.

Audi flu. ostia	23	50:32	0
-----------------	----	-------	---

F Igilgil

Jgilgili 24 :31 45
 Guli flu. ostia 24 40:31 50
 Afarath 25 10:31 45
 Ampfagæ flu. ostia 26 15:31 45
 Fontes fluuij 26 30:26 0
 Ab oriēte uero limites habet Aphricā
 iuxta Ampfagā flu. usq; ad finē, cuius
 gradus sunt 27 50:26 0
 A meridie aut Libycis terminatur gen-
 tibus iuxta lineam, quæ supra Getu-
 liam australes terminos iungit
 In prouincia uero montes
 insigniores hi sunt
 Durdus mons, cuius oriētalis pars cō-
 tiner partes 15 :29 30
 Occidentalis autem pars, ut fertur
 10 :29 30
 Zalacus mons 16 :31 40
 Et Garaphi montes 16 :28 40
 Et Madethubadus mōs, cuius fines ha-
 bent 13: 26 40 & 17 30 : 26
 Et Cinnaba mons 19 30:26 0
 Et Byren mons 20 30:31 0
 Et Phuræfus mōs, cuius fines gradus
 habent 18 30:28 40 & 21:26 30
 Et Garas mons 23 :28 0
 Et Valua mons 22 :26 0
 Et Buzare occidua, quorum situs
 25 : 25 30 : & 28 : 27
 Tenent autē regionē ab occasu Herpi-
 ditani sub mōtibus Chalcorychijs ap-
 pellatis. Sub quibus Taladulij & So-
 rei. Inde qui Soreis magis meridiōales
 sunt Mafesyli. Sub quibus Dryite. Po-
 stea post Durdū montē Elulij, et Tolo-
 tæ, ac Nacmusij, usq; ad montes Gara-
 phos. Taladusij autē magis oriētales
 sunt usq; ad ostia Chinalaph flu. Mach-
 usij. Sub quib. Zalacus mons. Et post
 hūc Mazices. Postea Bāturari. Et sub
 Garaphis mōtibus Acueasij, & Myce-
 ni, & Maccure. Et super monte Cinna-
 ba Enabasi. Qui uero magis oriētales
 sunt q; Zalacus mons supra mare Ma-
 churebi. Sub quibus Tulēsi. Post Ban-
 iuri. Sub quibus Machures. Post Tha-
 lassij, & Malchubij. Iterūq; magis ori-
 entales Tulensij sunt Mucuni, & Chi-
 tux, usque ad Ampfagam fluuiū. Sub
 hijs autem Cidamusij. Post Todge,

iuxta fontes Ampfagæ fluuij.
 Ciuitates autem sunt in regione
 mediterranea hæ

Vasbaria	12	30:34	0
Celama	12	10:33	20
Vrbara	12	50:33	30
Langara	12	:33	0
Villa Vicus	12	40:32	0
Atoa	12	30:31	10
Mniara	12	50:33	0
Timici	13	50:33	10
Astacilis	13	20:33	10
Arina	13	30:30	50
Aripa <i>aliter Ritia.</i>	14	:30	50
Victoria	14	30:32	20
Gigluæ	14	30:32	30
Bunobora	14	30:31	30
Vagæ <i>Tigauæ Plinio.</i>	15	15:30	45
Manliana	15	50:28	50
Apphar	14	40:33	15
* Oppidium nouum Colonia			
	16	:32	40
Burca	16	50:30	50
Tarrum	16	15:30	0
Garra	15	10:32	50
* Zuchabari <i>Succubar Plinio.</i>			
	16	50:32	40
Irath	17	:32	0
Teniffa	17	50:31	10
Lamida	18	30:31	20
Vafana	18	20:31	40
Casmara	18	10:30	50
Binsitta	18	30:30	40
Pigaua	18	50:30	10
Nigilgia	18	16:30	15
Thustizima	18	10:29	10
Chizala <i>aliter Chozala</i>	18	40:32	30
Hydata therma, id est, aquæ calidæ co- lonia	18	:32	10
Phloria	19	20:31	40
Oppidium	19	10:31	10
Labdia	19	50:29	50
Tucca	20	:31	30
Badea	20	:30	45
Gasmara	18	:32	40
Beda Colonia	18	30:32	10
Symitha	20	20:32	15
Thibinis	21	:31	10
Izatha	21	:30	20
Auxinis	21	:29	30

Et iuxta

Et iuxta Phoënijs fluij fontes, qui
amni Sauo admiscetur

Suburgia	21	:28	20
Postea iterū ab alio principio ciuit. hē,			
Thudaca	20	50:32	20
Tigis	19	30:32	30
Turaphilum	21	20:31	15
Sudaua	22	20:32	0
Thusiathath <i>aliter Tusiagath.</i>			
	21	20:31	30
Vffara	21	:30	40
Vazagada	22	30:30	10
Auxia <i>aliter Auxina, Auxca castellum.</i>			
	22	10:29	40
* Tubufuptus <i>Thubufcū oppidū Tacito.</i>			
	23	45:31	20
Rhobonda	23	20:31	20
Aufum	23	:30	40
Zaratha	23	30:30	30
Nababurum	23	:30	0
Vitaca	23	45:29	30
Thubuna	23	50:28	30
Thamaritha	23	10:27	15
Augala	24	50:31	20
Supru	24	20:30	45
Hippa	24	50:30	20
Vamiceda	25	10:30	0
Sittici Colonia	26	:29	20

*Sittianorū colonia Plinius & Pompon. dicunt esse
Cirtā illā regiā ex Salust. notam. Sed Ptolem. duas
facere uidetur, Cirtā Iuliā illā uocās sequēti tabula.*

Gumarra	26	30:29	0
Germiana	26	:28	30
Papia	24	50:28	14
Vescethra	24	30:27	30
Aegæa	26	:27	10
Taruda	25	45:26	30

Insula adiacet Iulix Cæsareæ, cum ciui-
tate insigni, quæ ipsa Iulia Cæsarea di-
cit̄ insula in qua ciuitas eodē nomine,
cuius gradus sunt 17 30:33 40

APHRICAE SITVS.

Cap. III.

Tabula Secunda Aphricæ.

Hanc Plin. Zeugitanā nominat, slij Numidiā nouā.



Phricæ latus occidentale ter-
minatur Mauritania Cæsa-
riensī iuxta expositā lineam
per Ampfagā fluuium Se-

ptentrionale uero pelago Aphricanō,
quod ab Ampfaga fluuiō, usq; ad sinū
interiorem magnæ Sirtis pertinet. Cu-
ius descriptio sic se habet. Post Am-
psagē flu. ostia

In sinu Numidico

Eius intima	27	:31	45
Collops magnus, uel Cullu Giger <i>regia ciuitas.</i>	27	30:32	20
Ruscada	27	40:32	30
Tretum promont. Tritum <i>Straboni.</i>			
	27	45:32	45
Vzicath <i>aliter Thuzicath.</i>	28	10:32	30
Olcachites sinus <i>Alcou hodie ciuitas.</i>			
	28	40:32	0

Tacatya <i>Tacatus Plinio.</i>	29	:32	30
Collops paruus	29	20:32	30
Siur portus	29	40:32	40
Hippi promontoria.	30	:32	45
Stoborum promont. <i>Stoora hodie ciuitas</i>			
	30	10:32	40
Āphrodisiū Colonia	30	20:32	10
Hippon regia cuius episcopus <i>Aug. Bona hom die.</i>	30	20:32	15
Rubricati flu. ostia <i>Arma Plinio.</i>			
	30	45:32	15

* Tabraca Colonia *Sabatra Siliō, Stephan
no autem & Polybio Tabathra, hodie Bugia
regia.*

Apollinis templum	31	40:32	50
Neptumni arx	32	:32	45
Hippon uel equorum citatio			
	32	30:32	45

Thmissa *Thinissa rectius, Tunis regnum Bara
barrosse, slij Tunex.*

Apollinis promont.	33	20:33	15
* Ityca <i>Vtica legendum, Vticensis Cato, hodie Bensert.</i>	33	40:32	45

Cornelij Castrametatio

	33	40:32	30
Bagradæ flu. ostia <i>Bragada.</i>			
	34	:32	20

* Carthago urbs magna *Byrsa, quondā,
Carchedonē Græci uocāt.*

Catadæ flu. ostia	34	50:32	30
Maxula <i>Maxulla.</i>	35	:32	40
Carpis <i>Carpi.</i>	35	:33	0
Nisua <i>Misua Plinio.</i>	35	:33	10

Clipea *Glupca. Clypea, Quipia uulgo.*

35 :33 20

F 2 Hermea

Hermea extrema Mercurij promont. Pomp. Mele, contra Sicilia Plin. uulgo cabo denubia.	35	: 33	36
Aspis	35	20: 33	20
Curobis Curubis Plin.	35	30: 33	10
Neapolis Colonia Maometta uulgo.	35	45: 33	0
Stagil Susa uulgo.	36	: 32	50
Aphrodisium Africhauulgo.	36	15: 32	40
* Adrumentū Colonia Adrametum Proa copio Adruma Strab.	36	40: 32	40
Rhuspina	36	50: 32	50
Leptis parua	37	10: 32	36
Thapfus	37	30: 32	30
Achola	37	45: 32	45
Rhuspe	38	: 32	20
Brachodes extrema Monexi uulgo.	38	30: 32	20
Vsilla	38	10: 32	10
Taphrura uulgo Fachs. Taphra, una ex Tri- poli.	38	30: 32	0
Syrtris parue situs			
Thexna Thene Plin. Thera Straboni.	38	30: 32	80
Macodama Macomades.	38	30: 31	15
Tritonis flu. ostia Tritonia Pallas.	38	40: 30	45
Tacapa Tacape Plinio. Capis uulgo.	38	50: 30	30
Gichithis	39	20: 30	50
Hedaphtha ciuitas iuxta finem	40	10: 31	15
Zetha extrema	40	40: 31	40
Sabathra Sabrata Plin. Roxaniabes uulgo.	41	: 31	30
Pifidon portus	41	15: 31	30
Heoa Oeensis Plin. Oea Pomponio, altera ex Tripoli Africana.	41	30: 31	40
Garapha portus	41	15: 31	40
* Neapolis que & Leptis magna	42	: 31	40
Neapolim Plin. distinguit à Lepti magna, que ter- tis est ex Tripoli Africana, uulgo Tripolim Barba- riatregia ciuitas.			
Cyniphi flu. ostia	42	15: 31	30
Barathia Brata uulgo.	42	40: 31	30
Cinsterna	43	15: 31	20
Trierorum promont.	43	15: 31	20

Syrtris magna

Macomaca uilla Mesoretis uulgo.	43	30: 30	45
Aspis	43	40: 30	20
Sacamaza uicus Zedicho uulgo.	43	56: 30	0
Pyrgos Euphranta	44	10: 29	40
Pharaxa uicus	44	30: 29	0
Asporis uic. Naym ciuit.	45	: 29	0
Hippi extrema Cabo de sorta.	46	: 29	0
Philani uilla	46	45: 29	0
Arx Philenorum, duorum fratrum, dicitur. Histo- riam uide apud Valer. lib. 5. et Salust. in bello In- gurbino. hodie dicitur portus de Sabia.			
Sub hac eiusdem nominis Arx terminus Aphricæ sunt			
Oriente uero latus terminat post in- teriore sinu Syrtis, inde linea uer- sus meridiem ducta, iuxta Cyrenai- cam usque ad finem, cuius situs	47	: 25	0
Meridionale uero latus terminatur li- nea, que expositos duos fines iungit iuxta Getuliam & deserta Libyæ			
Montes in prouincia insignes sunt Bu- zara, cuius pars orientalis gradus ha- bet	28	: 27	0
Et mons Audus	28	30: 29	30
Et Thâbes mons, cuius limites habet partes	29	30: 27 30 & 32: 28 30	
Ex quo fluit Rubricatus flu. & mons, qui dicitur Cirna	33	: 30	0
A quo paludes inuicem contigæ con- nectuntur. Et Hipponites palus, que gradus habet	32	40: 32	30
Et Sisara palus	33	: 31	0
Et Mamparus mons, cuius fines conti- nent gradus	33	27 30 & 36 30: 26 15	
A quo Bagradas flu. decurrit Et qui uocatur Dios mons, uel Iouis	37	30: 31	15
Et Vsaletus mōs aliter Vsaletus, cuius fi- nes continet grad.	37	: 28 & 39 30: 26 30	
A quo fluit Tritō annis, & in ipso pa- ludes Tritonis scilicet	38	40: 29	40
Et pallas palus	38	30: 29	15
Et que uocatur Libya palus	38	30: 28	15
Et Gillius mons Gigion aliter.	40	30: 29	30
Et Thizibi			

Et Thizibi mons 41 15:28 0
 Et Zuchabarus mons, cuius fines habent partes 40:26 15 & 43 30:40
 A quo fluit Cyniphus fluius, & Acaha fons, cuius gradus sunt

45 15:26 10

Tenent autem occidentalia Aphricę usque ad mare Cyrtensij & Nabatrę. Post hos uersus solis ortum Ionij. Et Numidiam, nouamque prouinciã, usque Tabracem. Post Mideni, & qui iuxta Carthaginem sunt. Sub quibus Libyę Phœnicę. Post usque paruam Syrtim Machyni. Et sub ipsam Cinichij *Cinithios Tacitus, Ethinos Plinius.* qui magis ad ortum uersum. Et usque ad Cyniphum fluuium. Nigitimi. Et circa fluuium ipsum Lotophagi. Ex loto arbore uiscitant, cuius fructus adeo est dulcis ut Homero teste, Ulyssis socijs patrię obliuionē incusserit. Postea ultra magnam Syrtim Samamycij. Et deinde Nycprij. Quibus subiaceat Eleones. Iterum autem Cyrtensij et Numidia australiores sub Audomonte sunt Misulam. *Misulanos Tacitus. Misulanos Plin.* Sub quibus Nataburę. Post Nisibes. Midenis autem Mixidij. Sub quibus Misunij. Postea sub Thame monte Sabubures. Sub quibus Haliardi & Sitaphius campus.

A meridionali autem Libyphœnicum est Bazacitis regio. Sub qua Zuta. *Ozuti.* Postea Cerophęi, & Mampari, supra eiusdem nominis montem. Sub monte autem sunt Motuturij. Sub Machinis autem sunt Machryes. Post Gephes, post quos Mimaces. Et sub Vsaletum, *vasaletum aliter.* montem Vzarę & principium Libyę desertę.

Similiter autem sub Cinithijs sunt Sigiplosij. Post Achamenes. Post Muturgues. Sub quibus Muchthusij. Sub Nigitimis autem sunt Astacures. Sub Lotophagis Eropęi. Postea Dolopes. Sub quibus Erebidę. Sub Samamycijs autem sunt Damęrij. Post Nigbeni. Sub quibus Nycprij. Sub Nycprij autem & Eleonis Maczi Syrtite. Et deserta Libya. Ciuitates uero in prouincia mediterraneę inter Ampsagam fluuium, & Thabraccam ciuitatem sunt.

Cirtensiorum quidem

* Cirta Iulia	26 50:31	20
Mirgum	26 40:30	20
Vaga	28 :31	40
Lares	27 30:30	40
Apari	27 40:29	40
Azama Zama Salustio, Floro, & ceteris.	27 :27	50

Numidię nouę

Culcua Colonia	28 30:31	15
Thunudronum Colonia	28 20:30	30
Aspucca	29 30:32	20
Simischi	29 31:31	20
Tuburnica Colonia	30 :31	40
Tucca	29 30:31	20
Thieba Colonia	29 30:30	45
Tubursica	29 20:30	30
Vcibi	30 :29	45
Gausaphna	29 15:31	0
Lambęsa	29 :30	0

Legio augusta tertia

Thubutis	29 30:28	20
Bullaria <i>Bulla Procopio: Bulla regia Plinio.</i>	30 40:31	30
* Sicca Veneria	30 30:30	50
Affurus	30 50:30	30
Naranga	30 :30	10
Thebesca	30 30:29	45
Thumusda	31 40:32	0
Madurus <i>Madaurensis Plinio.</i>	32 :31	30

Ammedara	32 10:30	30
Thanutada	32 :29	45
Gazacupada	31 10:29	15
Genne	31 40:28	45

Inter Thabraccam autem ciuitatem & Bagradam fluuium

Canopisi	32 15:32	30
Meldita	32 40:31	30
Vzan	33 15:31	20
Thifca	33 15:32	0
Cipipa	34 :31	45
Theudali	33 20:31	40
Auita	33 30:30	15
Tobros	34 :30	30
Ilica	34 30:30	20
Tucca	34 :29	50
Dabia	33 :29	45
Bendina	34 30:29	20
Vazua	33 20:29	10

Misynus insula	44	40:30	40
Pontia insula	45	20:30	15
Gaia insula	46	:29	40
Pelagie uero insule Africæ hæ sunt			
* Coſſira insula & ciuitas alijs Glosyra,			
Corſura Straboni.	37	20:34	20
Glauconis insula & ciuitas			
	36	20:34	40
* Melite insula in qua ciuitas			
Melite	38	45:34	40
Et Cherſoneſos	38	40:34	45
Et lunonis templum <i>Iunora insula.</i>			
	39	:34	40
Et Herculis templum	38	45:34	6

CYRENES SITVS

• Cap. IIII.

Tabula tertia Africæ.

Pentapolis alio nomine dicitur, à quinque eius præclaris urbibus. Berenice, Arfinoë, Ptolemaide, Apollonia, Cyrene.



Yrenaica prouincia definitur ab occafu quidem Syrti magna, et Africa, iuxta lineam, quæ à Philænis aris uerſus meridiem eſt, uſq; ad finem, Cuius ſitus continet gradus 46 45:29 uſque ad 47 :25 0. A ſeptentrionibus Libyco pelago, iuxta littus quod eſt ab interiore ſinu Syrtis uſq; Darnidem ciuitatē. Cuius deſcriptio ſic ſe habet.

Post Phylæni uillam

Automalax præſidiū *Automala Straboni, Eſtani uulgo.*

Drepanū promont. 47 15:26 20

Maritimę ſtationes *Salinas uulgo.*

47 20:29 40

Diarroæ portus 47 15:30 0

Herculis turris *Zindyra uulgo.*

47 20:30 30

Diacherſis præſidium *Carcorella.*

47 20:30 50

Boreum promont. finis Sirtis

47 15:31 10

Borton, Hyporegius, Hypon deinde dictum.

Bryorum littus 47 30:31 15

Pentapolis

* Berenice, quæ & Heſperides

47 45:31 20

Heſperis primo, Callimacho & Plin. Barce Strab. & Herodoto, hodie uulgo Bernicho.

Lathonis flu. oſtia *Leithon.*

48 15:31 20

* Arfinoë, quæ & Theuchira *Trochæra uulgo.*

48 40:31 20

* Ptolemais *Tolometa uulgo.*

49 6:31 10

Auſigda *Zadra uulgo.*

49 30:31 30

Aptuchi fanum 49 30:31 40

Phycus promont. & Caſtellum

50 :31 50

* Apollonia *Bonsandria uulgo.*

50 10:31 40

Naufathmos portus 50 20:31 40

Erythron locus 50 30:31 30

Cherſis uilla 50 45:31 20

Zephyriū ptomont, 51 :31 20

Darnis *Dardanis aliter.* 51 15:31 15

Ab ortu uero ſolis fines habet Marma

ricę partem iuxta exteſam lineam à

Darnide uerſus meridiem, uſq; ad fi

nem, Cuius ſitus. 51 15:25 0

A meridie deſerta Libyæ iuxta lineam

exteſam, coniungentē duos terminos

Habet autē prouincia montes qui ap

pellantur Herculis harenæ, quorum

mediū grad. habet 48 40:29 0

Et Velpos montes 47 40:29 30

Et Bæcolicū montem 51 :26 30

Et paludes marinas, & eam quæ à La

thone flu. diuertitur, cuius medium

continet gradus 47 45:31 10

Lethes dicitur, infernalis flu. poëtes celebris, cuius

aquę guſtus præteritorum efficit obliuionem.

Et paludē, quæ ſub paliuro eſt, in qua

Conchylium 50 30:30 20

Tenēt autē, prouinciā ſub Pētapoli quidē

Barcię, ab oriētali plaga hortorū He

ſperidū, quibus magis etiā ad oriētem

Araruceles. Hortus Heſperidum aurea mala

proferens, quæ peruigili dracone intercepto Hercu

les ſurripuit. Sub hortis autē Heſperidum

ſunt Herculis cumuli arenoſi. Et qui

magis orientales ſunt Aſbetę. Poſt iu

xta Africā ſub Velpis mōtib; Ma

caturæ. Et deinde Laganicorū ſpecus.

Magis autē orientales iſtis ſunt Pſylli.

Et deinde loca ſunt ferarū plena. Et Sil

phiophera regio, necnō Libyę deſerta

Ciuitates

Ciuitates mediterraneæ in prouin-
cia hæ sunt,

* Cyrene	Battidas Silius nominat Cyreneses	50	:31	20
Archile		50	30:31	15
Cherecla		48	30:31	20
Neapolis		49	:31	20
Artamis uicus		49	45:31	10
Zemythus		49	50:31	30
Barce		49	15:31	45
Rhaga	Aropus postea dista.	49	40:31	0
Celida		50	30:30	40
Hydra		50	50:30	45
Alibaca		49	10:30	10
Thintis		50	:30	15
Cenopolis		50	45:30	20
Phalacra		49	45:30	30
Marabina		48	:30	0
Auritina		49	45:29	30
Acabis		50	30:29	40
Maranthis uicus		47	30:29	40
Andan oppidum	aliter Agaud.	47	45:29	0
Echinus pagus		49	30:28	40
Philonis uicus		51	:28	40
Arimantis oppidum		51	:28	50
Insulæ autem penes regionem sunt.				
Myrmex insula		48	40:31	50
Læa seu Veneris inf.		50	10:31	50

M A R M A R I C A E L I B Y A E

& Aegypti totius circumscriptio.
Cap. V.

Tabula tertia Aphricæ.

Marmarica appellatur hæc etate Barca, & Alexandria usq; Cyrenem, aspera regio, & homines ferri. in Aegypto ciuitates & oppida insignia ultra 18. millia fuisse tradit Diod. Sicul. Plin. 20. milia:



Marmarica cū Aegypto terminat̃ ab occasu Cyrenaisca, iuxta lineam, quæ extenditur per Darnidem ciuitatem, et parte interioris Libyæ sub eodẽ meridiano, usq; finem, cuius situs

51 15:23 0

A septentrionib. uero Aegyptiaco pelago iuxta littoris descriptionẽ hæc Marmaricæ Nomi

νομός prefectura seu

provincia dicitur.

Axilis uilla	51	40:31	15	
* Cherfonesus magna	Cabo de Roxatimbo	52	:31	40
Phthia portus	Plynus dicitur Straboni.	52	10:31	15
Paliurus		52	15:31	15
Batrachus portus	Menelaus appellatus.	52	30:31	15
Petræ paruz portus		52	45:31	15
Antipyrgus	Tetrapyrgia Strab. Lucbo uulga.	53	20:31	15
Scythranus portus		53	30:31	10
Catæoniū promont.		53	45:31	15
Ardanis promontorium	Ardanaxes.	54	:31	10
Petræ magne portus	Hinc ad Cretam 500. miliaria.	45	10:31	10
Libyæ Nomi littus				
Panormus portus		54	20:31	10
Cathabathmos magnus		54	30:31	15
Aenesiphya portus	Nesiphira Strab.	55	:31	10
Zygris uilla		55	15:31	10
Chetæa uilla		55	30:31	10
Zagylis uilla		55	45:31	10
Selinus portus		56	:31	30
Trifachi uilla		56	20:31	6
Apis		56	40:31	6
* Parætonium		57	:31	10
Hammoniā alij, est ciuitas & portus ingēs Strabo.				
Pythis extrema		57	10:31	10
Graesgony seu Vetulæ portus		57	20:31	6
Callipromont.		57	30:31	10
Zygis portus		57	40:31	6
Leuce acie, uel Album littus		57	50:31	10
Leucogeum, Alba acie Straboni, hodie Ripæ albæ.		58	:31	15
Hermæ extrema		58	20:31	10
Phœnicis portus		58	40:31	6
Antiphra uilla		58	50:31	20
Derris extrema		59	:31	6
Leucaspis portus		59	10:31	10
Glaucum promont.		59	10:31	10
Mareoti Nomi littora				
Chimo uicus	Cynossena.	59	30:31	6
Plinthine	Plintina.	59	45:31	0
Cherfonesus				

Chersonesus parva portus *Bosire hodie*

ibi ciuitas pulchra. 60 31 6

Totius Aegypti Metropolis

* **Alexandria** *Scandertia Turcis dicitur.*

60 30:31 0

Menelai Metropolis

Canobos *Canopus alijs, Bocij hodie.*

60 45:31 8

Nili ostia Septem

Heracleoticū ostium 60 56:31 6

Naucraticum Plinius, Mela Canopicum, hodie Roxetum, rosetto

Bolbitinum ostium 61 15:31 6

Sebennyticū ostium 61 30:31 6

Pineptimi pseudostomum

61 45:31 0

Diolcos pseudostomum

62 10:31 10

Pathmeticum ostium *Phaticum Straboni.*

62 30:31 10

Mendesium ostium 62 45:31 10

Taniticū ostium *Tanicum Plinio, & Pomp.*

63 31 15

Pelusiacum ostium 63 15:31 15

Pelusium ciuitas *Damiatā odae; Nilotice*

Sin, olim Heliopolis. 63 20:31 10

Gerrū terminus *Gerra.* 63 30:31 20

Cassiotidis

Cassium 63 45:31 15

Casius est mons, ubi Iouis Casij templum, & Pompei sepulchrum.

Eruptio Sirbonidis paludis

63 56:31 10

Ostracine *Stragioni uulgo. Afedech Hebraicē, Larissa hodie.*

64 15:31 50

Rhinocorura 64 40:31 50

Anthedon 64 50:31 40

Ab oriente terminat parte Iudææ, quæ est ab Anthedone ciuitate usq; finē, cuius situs 64 15:30 40

Et inde Arabia Petræa usq; ad Herosī urbem interioris partis sinus Arabici cuius situs 63 30:29 50

Heropolis & Aemon Stephano, in Biblijs dicitur terra Hiesfen, Israëlitarum mansio

Et parte Arabici sinus iuxta littoris descriptionem hanc. Post interiorē sinum præfatum, qui gradus habet

63 30:29 50

Acant sinus, ubi ciuitas Zuem.

Arfinoë *Cleopatriada post dicta.*

63 20:29 10

Clystna præsidium 63 20:28 50

Drepanū promont. 64 27 50

* **Misormus** 64 30:27 15

Philoteris portus 64 15:26 45

Philoteris Pomponio, Aenum Plinio, & est ciuitas in eo portu celebris.

Aias mons 64 20:26 30

Leucos, hoc est, Albus portus

64 30:26 0

Acabe mons 64 30:25 45

Nechessa 64 30:25 30

Smaragdus mons 64 50:25 0

Lepte extrema 64 40:24 40

* **Berenice** *Chosair portus.*

64 6:23 50

Pentadactylū mons 64 45:23 30

Baziū promontoriū 65 23 0

A meridie aut definitur linea inde extensa usq; ad præfatū finē in Libya interiori, cui lineæ adiacet Aethiopia, quæ est post Aegyptum. Montes autem in provincia insignes sunt Bascifæ,

Quorum nomina sunt. 56 20:30 0

Et Anagōbri montes 54 27 30

Et Asiphus mons 55 30 30

Et Aspīs mons 57 30:30 40

Et Ogdamis mons 58 29 30

Et Tinodes mons 58 30:26 40

Et Azar mons, cuius fines

51 30 23 30 & 53:23 30

Et Libyci montes ab occidentali plaga Nili amnis, quorum fines

61 29 & 60 30:23 30

Paludes autem hæ sunt

Cleartis palus 52 26 20

Et Lacci palus 55 30:26 40

Et Lycomedis palus 57 24 0

Et Solis fons 58 15:28 0

Et Maria palus *Arapotes, Marcotis.*

60 15:30 50

Et Mœridis lacus *Muridem & Myridem diuersis appellari Hermolaus notat.*

60 20:29 20

Et Sirbonis palus 64 15:31 0

Tenēt autem plagam maxime septentrionalem Marmaricæ Nomis Libyarum, & Anirite, et Bassachitæ. Sub quibus Apotomitæ

Postea

Postea qui etiam ipsi australiores sunt,
 Augilæ, quorum situs 52 30:28 0
*Augularum femine, nocte qua nubunt omnium co-
 tu prostituantur, exinde pudicitiam maxime ser-
 uantes: autor Herodotus, Mela & Solinus.*

Post quos Nasamones, & Bacate, Pos-
 stea Auchisæ, & Tapanitzæ. Post quos
 Sentites & Obilæ. Postea Aczari-

Libyæ aut Nomi, quæ supra mare sunt,
 colunt Zygritæ, & Chattani et Zyges.
 Meridionalia uero Buzes, & Ogdæ-
 mi Post quos Adymachitæ. Postea
 Hammoniaca regio, cuius situs

55 30:28 0

Post Anagōbri. Post Iobāchi & Rua-
 ditæ. Mareoti uero pars, quæ mari im-
 minet Tenia dicitur. Interiora autē te-
 nent Goniatæ et Profoditæ. Post quos
 Scythiaca regio, cuius situs

60 40:30 10

Et post Mastitæ, His etiam australiora
 incolunt Nitriotæ, & Oasitæ, quorum
 situs

59 30:29 30

Post quos Libyægyptij
 iuxta aut totum australe latus Marmari-
 cæ, & Libyæ ptingit Diāmos & Abro-
 chos regio. *ὁ ἰσχυρὸς ἢ ἄλλοπος, id est, arca-
 nosa et sine pluuia Vniuersum uero littora-
 le latus iuxta Arabicum sinum tenent Ara-
 bes Aegyptij. Ichthyophagi, in qui-
 bus dorsa montium sunt*

Troigi lapidis mōtis *Exiesæ petre Strab.*

62 40:29 15

Et Alabastreni mōtis 63 :28 0

Et Porphyrini mōtis 63 :26 40

Et nigri lapidis 63 :24 20

Et Basaniti lapidis 64 :23 30

In Marmarica opp. mediter. hæc sunt,

Leucoë 51 20:31 0

Bonchyris 52 20:33 0

Leucæ uel Albæ camini

53 10:30 50

Menelaus 53 40:31 0

Gaphara 54 :30 20

Masuchis *Mansuchis.* 53 30:30 40

Masadalis 51 20:30 30

Abathuba 51 30:30 0

Leucæ uel Albæ Napæ, *id est, salus, syluosa*

uallis. 52 30:30 15

Tacaphoris 53 50:30 10

Dioscoron 53 30:28 50

Migo 53 30:28 30

Saragina 53 15:28 0

Alo 53 15:28 30

Mazacila 54 20:26 30

Billa 54 30:25 40

Et in Augilis, & Nasamonibus

Augela & Auasis regio hac etiam etate dicta, uia

publica de Mauritania ad Aegyptum.

Augila 52 30:28 0

Et Magri locus 54 20:27 50

Libyæ autem Nomi & uici hi sunt,

Tachorfa 54 30:30 50

Azicis 55 :31 0

Nemesium 55 30:30 50

Tifarchi 55 50:30 50

Philonis 55 50:30 30

Sophanis 56 30:30 50

Bibliaphorium 56 20:30 40

Scopæ 56 40:30 30

Callij *Catani populi.* 57 :30 50

Laodamantinum 57 30:31 0

Catabathmus paruus *Ligeæ populi.*

58 :30 50

Pedonia 58 20:31 0

Pnigeus 58 30:30 30

Glaucum 59 :30 50

Tuccitora 55 10:30 15

Thanuthis 55 40:29 45

Pednopum 57 15:29 40

Climax 57 40:30 10

Siropum 56 20:28 45

Mareotis 58 :28 20

Et in Hammoniaca

Auasis, Amonensis Plin. ubi Amonis Iouis oraculum.

Alexandri castra. 56 30:28 10

Et Hammorū ciuitas 55 30:28 0

Mareoti autē Nomi, ciuitates & uillæ.

Tenia regio hac etate.

Monocaminum 59 10:30 30

Halmyre *Salina: siue terra salugine sterilis.*

59 40:30 50

Taposiris 56 50:30 15

Cobij 59 10:30 20

Antiphili 59 30:30 20

Ierax 59 40:30 40

Phamothis 60 :30 40

Palemariæ uicus 60 :30 10

Et in Scythiaca regione

Christiana erat heremitis religiosi oppleta.

Scythiis

Scythis 60 40:30 20

Et circa Mœridis paludē *Mastite populi.*

Banchis 60 30:29 40'

Dionysias *Nitriote.* 60 30:29 0

Et in Oasitis *Oasitas alij uocant.*

Oasis parua 60 15:28 45

* Oasis magna 59 30:26 56

Gademes regio Iacobo Zieglero hæc hodie censetur: daasilorum prouentu diues, etiamsi inopia

frumenti labore. negotiantur cum Nigritis.

Ipse autem Nilus, & Nomi, quæ circa

ipsum sunt, præterea insigniores ciuitates sic se habent.

Magnū Delta uocatur id, iuxta quod

diuertitur fluuius dictus Agathosdæ-

mon, hoc est, bonus genius, q̄ p̄ ostiū

Heracleoticū defluit in amnē appella-

rum Bubasticū, qui effluit per ostium

Pelusiacum. Situs autem est diuertigij

ad Delta 62 30:30 0

Vocatur & paruū Delta id, iuxta quod

scinditur Bubasticus fluuius, in amnē

Baufriticū, qui excurrit per Pathmeti-

cum ostium. Habet autem paruū Del-

ta situm 62 40:30 20

Vocatur & tertium Delta inter prædi-

cta fermē id, iuxta quod scindit Bub-

sticus ad fluuiū per Thribeū oppidum

excurrentē, & p̄ Pineptimi ostiū egre-

dientem, cuius & ipsius tertij Deltæ si-

tus est 62 15:30 6

Iuxta autem magnū Delta diuertitur

ab Agathodæmone fluuiio ad septen-

triones. prior quidē, q̄ uocatur Phermu-

thiacus flu. *aliter Thermuthiacus*, qui fluit

per ostium Sebenniticum, eiusq̄ di-

uertigium gradus habet

61 30:30 15

Oro insula & oppidum.

Deinde secūdus amnis Taly nomine,

qui exit per ostiū Bolbitinū, & ipsius

Taly fluuij diuertigium gradus habet

Tala fluuius alij dicitur. 61 30 50

Vnde & Bubasticus fluuius, & qui de-

inceps est, per æquidistantem quodam-

modo maritimæ posituræ cōiungūt &

Phermuthiacū, & Athribiticū, & Bu-

siriticum, et Bubasticū amnes, e quibus

illi quidē in mare, per adiacentes palu-

des lacusq̄ exeunt, iuxta reliqua ostia.

Alij uero præfatis amnibus magnis im-

miscetur. Vocatur autē cōmuni uocabu-

lo regio, que circa hos est fluuios, infe-

rior, cuius Nomi & Metropoles sunt

Ab occasu magni fluuij, cū à mari inci-

pimus prouinciæ Alexandrinorum

Nomos & Metropolis

Mercurij ciuitas parua 61 30 50

Andropolites Nomus & Metropolis

Andron, hoc est, uirorum ciuitas

61 20:30 20

Latopolites Nomus & Metropolis

Latone ciuitas mediterranea

61 30:30 6

Derotte hodie nobilis ciuitas sine muris.

Inter autem magnum fluuium & Taly

fluuiū ab ortu eiusdem magni fluuij

Metelites Nomus & Metropolis *Me-*

lis, Meletis Plinio. 61 31 0

Inter uero magnum fluuiū & Phermu-

thiacum amnem ciuitates hæ sunt,

Phthenoti Nomus & Metropolis

Butos 61 30:30 45

Cabasites Nomus & Metropolis

Cabasa 61 30:30 40

Saites Nomus & Metropolis

Sais *Mincruæ solum cultrix.*

61 30:30 50

Et apud magnum fluuium ab occasu

Naucratidis ciuitas 61 15:30 30

Profopites Nomus & Metropolis

Ab ortu solis iuxta magnum fluuium

Nicij *Nicie uicus Straboni, hodie Fuoa ciuitas di-*

ues. 61 30:30 20

Inter Phermuthiacum & Athribi-

ticum amnes

Sebennites inferior locus & Metro-

lis ipsorum

Pachnamunis 61 40:31 0

Xoites Nomus & Metropolis

Xois 61 40:30 45

Phthemphuthi Nomus & Metro-

lis *Templum uocat Plinius.*

Taua 61 40:30 36

Inter Athribiticū & Busiriticū amnes

Onuphites Nomus & Metropolis

Onuphis 62 6:30 40

Athribites Nomus & Metropolis

Athribis *Murem arancum celebrant.*

62 30 30

Mendesius

- Mendesius Nomus & Metropolis
Thmus *Pan & Hircus ab his colebatur.*
62 20:30 50
- Sebennytes superior locus & metrop.
Sebennytus 62 20:30 20
- Bufirites Nomus & metropolis
Bufiris 62 30:30 15
- Leontopolites Nomus & metropolis
Leonum ciuitas *Leonton, Leontopolis.*
62 15:30 36
- Inter Bufiriticū autem & Bubasticum
amnes Neur Nomus & metropolis
Panephytis 62 40:31 6
- Aegypti finis
- Tanites Nomus & metropolis
Tanis 62 45:30 50
*Hic fuit prima Israelitarum captiuitas, à qua per
marc rubrum duce Mose sunt erepti: Taphnis
& Taphium dicitur: sita erat in terra Hiesfen,
sed nunc destructa est, ut tradit Brocardus mo
nachus.*
- Pharbaetes Nomus & metropolis
Pharbetaus 62 45:30 30
- Ab orientali parte Bubastici fluuij
Sethroites Nomus & metropolis
- Herculis parua urbs 63 20:31 6
- Arabia Nomus & metropolis
- Phacusa 63 10:30 50
- Bubastices Nomus & metropolis
Bubastus *Pibefeth, hodie Azioth.*
63 6:30 40
- Heliopolites Nomus & metropolis
Onij *aliter Elij.* 62 30:30 10
*Rameffe s ubi iudei ab accolis bouis latrām didi
cerunt, ubi Christus cum parentibus exul fuit.*
- Et in finibus Arabiae & Aphro/
diti ciuitates
- Babylon *Babulis.* 62 15:30 0
*Alcayrum siue Cayro nūc uocant: uastissima urbs,
& Sultani erat regia: & interpretatur Cahira,
id est, munitio*
- Heliopolis *Bethsemes.* 62 30:29 50
- Heroum ciuitas *Posidium.*
63 10:29 50
- Per hanc et Babylonem ciuitatē amnis
Traianus fluit. Quæ autē magno Del
ta et inferiori regioni Australiora sunt
Heptanomi uocant. Et est primus No
mus Memphites & Metropolis ab oc
casu fluuij
- * Memphis 61 50:29 50
Nopet & Migdol Hebraeis, hodie Messer.
- Similiter ab occasu flu. mediterranea ci
uitas
- Acathorum, *aliter Acanthon.*
61 40:29 40
- Postea iuxta eam partē, qua scinditur
fluuius insulam faciēs Heracleopo/
litem nomum, Et insula
Nili ciuitas mediterranea
62 :29 0
- Et metropolis apud occidenta/
lem partem fluuij
Herculis ciuitas magna
61 50:29 16
- Ab occasu uero insulæ
Arsinoites Nomus & metropolis
Mediterranea Arsinoë *Crocodilorum, ciui
tas, quod ibi maxime colerentur.*
61 40:29 30
- Et portus Ptolemæis 61 40:29 20
- Ab orientali parte insulæ
Aphroditopolites nomus & metrop.
Eiusdem nominis Aphroditopolis *ve
neris ciuitas.* 62 15:29 40
- Postea similiter ab orientali parte insulæ
Angyrorum ciuitas 62 20:29 20
- Conueniunt autem fluuij, qui insulam
faciunt iuxta situm 62 :28 45
- Cōiungitur autē fluuius ab occasu No
mus Oxyrynchites & metropolis
mediterranea
- Oxyrynchos *Oxyrynchus piscis ibi colebat
tur.* 61 40:28 50
- Postea similiter Nomus Cynopolites
& metropolis ab occasu fluuij
Cō ibis ciuitas, 61 50:28 40
- Cui opponitur insula
Cynon uel Canum ciuitas *Cynopolis.*
62 10:28 30
- Et deinde ab orientali parte fluuij
Acoris 62 :28 30
- Et mediterranea
Alabastrorum ciuitas 62 30:28 10
- Postea Hermopolites Nomus & me
tropolis ab occasu flu. mediterranea
Hermetis uel Mercurij ciuitas magna
Hermopolis. 61 40:28 26
- Et ab occasu flu. adiacent custodiae
61 50:28 15

Custodia Hermopolitana, hodie Bemsuaf, laudatissimi lini ferax.

Ab orientali autē parte fluuij Nomos Antinoëtes & in ipso metropolis

Antinoi ciuitas *Antios hodie ciuitas super Nilo ad Asiam. & iuxta eam Barnabal.*

62 6:28 10

Cui Nomis ascribuntur Asitæ duæ

Quæ autem adhuc australiora Heptanomis sunt uocantur Thebais, Et loca superiora.

Sunt & hic ab occasu quidē fluuij Lycopolites Nomus, & Metropolis mediterranea

Luporum ciuitas *Lycopolis. iuxta est hodie Munia pulcherrima ciuitas.*

61 45:28 0

Hypselytes Nomus, & Metropolis

Hypsela 62 :27 50

Aphroditopolites Nomus & Metropolis mediterranea

Crocodylorū ciuitas 61 20:27 20

Thinites nomus & Metropolis

* Ptolemais Hermij 61 50:27 10

Postea ciuitas mediterranea ab occasu fluuij

Abydus *Memnonis regia olim, hodie parua.*

61 20:26 50

Diospolites Nomus & Metropolis superiorum locorum

Dios, hoc est Iouis ciuitas parua

61 50:26 40

Tentyrites Nomus & Metropolis

Crocodylorum inimici, quos tamen reliqui Aegyptij uenerantur.

Tentyra 61 50:26 10

Et uicus mediterraneus

Pampanis 61 30:25 45

Postea Memnon & mediterraneus uicus

Tathyris 61 20:25 30

Hermonthites Nomus & Metropolis

Hermonthis 61 50:25 20

Et deinde latorum ciuitas Latopolis.

61 45:25 0

Apollinis ciuitas magna

61 50:24 40

Postea uicus mediterraneus

Phthontis 61 40:24 20

Et insula Elephantina 61 30:23 50

Ab orientali autem parte fluuij Anteo

polites Nomus & Metropolis

Antei mediterranea 62 20:27 40

Et deinde Passalus *Pesla Antonio.*

62 10:27 30

Panopolites Nomus & Metropolis

Panorū ciuit. Panopolis 62 :27 20

Postea Lepidotorum ciuitas

62 :26 50

Postea Chenoboscia 62 :26 30

Postea Noua ciuitas 62 10:26 20

Coptites Nomus & Metropolis mediterranea

Coptos ciuitas *Emporiū Aegypti & Aethiopiae*

62 30:26 0

Postea Apollinis ciuitas parua

62 30:25 50

Thebarum Nomus & Metropolis

Thebae, centum portarum urbs Homero. & luucnali, Hebraeis On sive Onē, alijs Diospolis. Diosdorus Solis urbem ab Aegyptijs appellari tradit, Busiris à conditore prius nominata.

* Dios uel Iouis ciuitas magna

62 :25 30

Postea Taphium 62 :25 20

Postea Chnubis 62 :25 0

Postea Elithya, hoc est,

Lucina ciuitas 62 6:24 45

Postea Toi mediterranea

62 15:24 20

Postea Ombi 62 :24 6

* Postea Syene *Seueneb Hebraice, Asna, quod significat illustre.*

62 :23 50

Postea Dodecaschoeni, à cuius orientali parte sunt Arabes dicti Adgi, in

quibus ab orientali parte fluuij, post Cataractam parua cuius situs

61 50:23 45

Hiera, hoc est, Sacra Sycaminus

61 45:23 40

Candace regina, inquit Strabo, his locis usq; Memroen imperauit, cuius eunuchus Hierosolymam ueniens à Philippo est baptizatus, Act. 8.

Philæ 61 20:23 30

Metacompso *Tacompson Plin.*

61 40:23 6

Contra hanc ab occasu fluuij Pselcis

61 10:23 6

Insule autem Libyæ & Aegyptio adiacentes in Aegypto pelago

G Aedonis

Aedonis infula	52	40:31	50	Ophiodi flu. ostia	10	:20	8
Tyndarij scopuli tres	55	50:31	30	Bagaxi ciuitas	11	:19	
Aenesippa infula <i>Emiffia Strab.</i>				Nuij flu. ostia	10	:18	20
	56	30:31	30	Soluentia extrema <i>Caput album:</i>			
Phocufq; infule dux	56	50:31	30		9	30:17	30
Pedonia infula <i>Sidonia Straboni,</i>				Massæ flu. ost. <i>Mafatat.</i>	10	30:16	30
	58	30:31	30	Iarzitha ciuitas	10	:15	30
Didymæ infule dux	60	:31	30	Daradi flu. ostia <i>Darat.</i>	10	:15	0
Pharos infula	60	20:31	20	Magnus portus <i>Orarani portus, à barbaris</i>			
In Arabico sinu infule hq;				<i>Marfacubi</i>	10	:14	0
Saspirene infula	64	50:28	0	Babiba ciuitas	10	30:13	0
Aphrodites infula, hoc est, Veneris				Arsinariū promont.	8	:12	0
<i>Aphrodifia, que & Colias.</i>				Ryffadium promont	8	30:11	30
	65	15:25	0	Postea in sinu Hesperio			
Agathonis infula	65	15:23	20	Stachiris flu. ostia	9	30:11	0

INTERIORIS LIBYAE

fitus. Cap. VI.

Tabula quarta Africæ.

Africa tota Græcis dicta est Libya, inquit Plinius, cuius hæc interior dicitur.

Libya interior definitur à septentrionibus duabus Mauritanis, & Africa, atq; Cyrenaica, iuxta expositas ipsarum meridionales lineas.

Ab ortu uero solis parte Marmaricæ iuxta meridianum Dardanæ ciuitatis, usq; expositum Marmaricæ finem, ac etiã Aethiopia, que sub Aegypto est, ex eodem meridiano usq; ad finem, cuius situs

51 15:3 10
A meridie autẽ interiori Aethiopia, in qua Agisymba est regio, iuxta lineã, que est à predicto fine, usq; ad eũ, qui est secundum Hesperium & magnũ sinum nũcupatum exterioris pelagi secessum, cuius situs

14 15:5 0
Ab occasu terminatur occidentali oceano à prefato sinu usque Tingitanæ Mauritanie finẽ, cuius littora sic se habent cum parte Tingitanicæ Mauritanie, cuius situs sic se habet

Subi flu. ostia	9	:25	0
Salathi flu. ostia	9	20:22	0
Salathos ciuitas	9	40:22	0
Chufari flu. ostia, <i>Cosenum Plinio.</i>			
	10	:21	40
Gannaria extrema	9	30:20	30

10	:20	8
11	:19	
10	:18	20

9	30:17	30
10	30:16	30
10	:15	30
10	:15	0
10	:14	0
10	30:13	0
8	:12	0
8	30:11	30

9	30:11	0
11	:10	30
12	30:9	30
13	30:9	0
13	:8	0

Caput uiride, cabo uerde, Aethiopiibus Bisecher, accolis Mandanga dicitur referente Alberico Vesputio: post quod est Regnum Gambiae Cadamusto.

14	:6	40
----	----	----

Hypodromus Aethiopiae

14	:5	15
----	----	----

Montes autẽ in hac Libya insignes sunt Mandrus mōs, à quo fluunt qui à Salatho flu. usq; Massam amnẽ excurrunt, cuius mōtis medium continet

14	:19	0
----	-----	---

Et qui appellatur Sagapola mons, à quo Subos amnis fluit, cuius medium continet

13	:22	0
----	-----	---

Et Ryffadius mōs à quo fluit Stachiris flu. faciens iuxta ipsum Cloniã paludem, cuius medium continet partes

17	:11	0
----	-----	---

Et mons, qui deorum currus appellatur. Ex quo Massitholus fluuius excurret

19	:5	0
----	----	---

Et Caphas mons ex quo Daradus fluuius labitur. Cuius medium continet gradus

17	:10	0
----	-----	---

Et mons, qui uocatur Vargala, à quo defluit Bagradas amnis, cuius medium

33	:20	20
----	-----	----

Hic per Africam delatus in mare exit, iuxta situm

34	:32	40
----	-----	----

Et mons

Et mons Girgiris, à quo Cyniphus fluius labitur, originem habes iuxta duos situs 40: 21 & 45 21

Adunatio autem duorum situum

42 : 25 0

Et mons qui dicitur Thala, cuius medium continet 38 : 10 0

Et Garamantica uallis mons

50 : 10 0

Et Arualtes mons 33 : 3 0

Et Arangas mons 47 30: 1 30

In mediterranea uero fluunt amnes maximi, nempe Gir, coniungens Vfar galam montē, & uallem Garamanticam, à quo diuertens amnis continet secundum sitū 42 : 16 0

Qui paludes facit Chelonidas, quarū medium 49 : 20 0

Et qui deficit, et ut aiunt terra absorptus alium educit flu. Cuius terminus occidentalis habet gradus

46 : 16 0

Orientalis autem pars fluij Nubā paludem facit, cuius situs

50 : 15 0

Et Nigrit fluius iungens & ipse Mandrum & Thala montes. Facit autem & hic Nigritē paludem, cuius situs

15 : 18 0

Nigrit, eiusdem cum Nilo nature. hodie flu. de Senega, nam inter eius ostia est regnum Senega. Meridionalis ripae homines sunt omnino nigri, dicti Zilofi, ceteri fusci coloris.

Et ad septentriones diuertigia bina constituit ad Sagapola scilicet & Vfar galamontes. Ad ortū autem diuertigium unū supra paludem Libyem, cuius situs 35 : 16 30

Ad meridiem autem diuertigiū unum supra Daradon flu. iuxta duos situs

21: 17 & 21: 13 30

Subiacet autem Mauritanij Getulia Getulos Athenodorus Gartheas appellat.

Aphricæ uero & Cyrenaicæ, deserta Libyæ. Maxime uero gentes Libyā incolunt Garamantes, nempe qui protenduntur à Bagradæ fluij fontibus usque ad Nubam paludem.

Garamantes incertè & permixtim uxoribus utuntur, Plinius, Pom. Mela & Solinus.

Et Melano Getuli, qui tenent quæcumque interiacent inter Sagapolam montem & Vfar gala.

Præterea Pyrræorum Aethiopum genus, qui magis ad Austrum tendunt, quam Gir fluius. Et Nigritarum Aethiopum gens, qui magis Septentrio nales sunt Nigrite amne.

Et Daradorum populi, qui tenent, quæ supra mare sunt eiusdem fluij nomine.

Et Perorforū genus, qui procul à mari magis oriētales sunt, quam mons, qui Deorum currus appellatur.

Et Odrangidorum Aethiopum, qui tenent quicquid facit inter Capham & Thalamontes.

Et Mimacorū, qui sub ipso Thala monte sunt. Et Nuborum, qui tenent occidentalia uallis Garamanticæ montis. *Nubæ dicuntur Straboni.* Et Derbicorū, qui magis ad occasum uergunt, quā Aranga mons.

Minores deinde gentes tenent. quæ supra mare sunt post Getuliam Autolote Autolotes Plinio. & Sirangæ, & Mausoli, usque ad Mandrum montem. Postea ad eundem & Rabij, & Malcoz, & Mandori, usque Daradas. Post quos Sophucæ. Et sub Rysadio monte, Leucæthiopes. Inter quos et Perorfos, Pyrrus extenditur capus. Postea Sagapola monte magis septentrionales sunt Phorussij Vfar gala uero monte magis septentrionales sunt Natembes. Girgiri autem monte Lynxamate, & Samamycij. Et inter Mādrum montem & Sagapola Salathi, & Daphnitæ, & Zamazij, & Aronice, & Ceciani, usque Nigrites Aethiopes sunt. Sub Vfar gala uero monte Suburpores. Sub Girgiri uero monte quasi ad Garamantes Mancoi, & Dauchise, & Calitæ, usque ad Nuba paludem. Postea Daradis magis orientales sunt Machurebi. Sophuceis autem Soluētij. Iis anticoli sunt & Phaurussij, *Pharusos Plinius & Churite, & Stachiræ,* usque ad Capham montem. Inter quem montem & Deorū currū tenent Orphes. Sub quib. Tarualtæ, et Matites, et Afri cerones Qui & Gāphāsantes gens magna,

Rurfus Odrangidis australiores sunt Achama. Et Mimacibus Gongale. Post quos Nanosbes. Postea Nabathra usq; Arualtū montē. Inter autē Libyā paludē, & Thalamōtem sunt Afitambi, & Maurali. Inter hos uero & Nubas Armiq; et Thalā, ac Dolopes, & Astacuri, usq; uallem mōtis. Et magis septentrionales sunt, quam Arāga mons Aronca. Oriētales uero Asaraca. Inter Derbicos autem et Arualtā mōtem sunt Dermones. Et sub Africe rionibus quasi ad Libonotum sunt Angangine Aethiopes. Quibus orientales sunt sub ipso Arualta mōte usq; Arangā mōtē Xylines Aethiopes. Post quos Alchalines Aethiopes.

Ciuitates in regione nominantur iuxta litus hāc

* Autolale	10	:23	50
* Thuilath	11	30:21	40
Tagana	12	30:20	15
Magura	12	30:15	0
Vbrix	14	20:13	20
* Iarzitha	16	20:12	15

Super Nigirem autem fluuiū distite ciuitates hęc

Talubath	18	40:22	40
Malachath	20	20:20	15
Tucaba	18	:19	30
Bintha	20	15:21	0

Et sub fluuiō ciuitates hęc

Anygath	20	30:14	0
---------	----	-------	---

Apud ipsum fluuiū a parte eius Septentrionali

Peside	19	:18	0
Thige	21	:17	30
Cuphe	23	15:18	0
Nigira Metropolis	25	40:17	40
Vellegia	28	30:17	40
Tagama	30	:17	0
Panagra	31	:16	40

A parte meridionali fluuij

Thupe	26	30:16	40
Punse	18	:17	0
Saluce	19	30:17	0
* Thamondocana	23	:17	0
Dudum	31	:15	0
Ierū iuxta principium Bagrade fluuij			
Silice	29	:24	30

Buthuris	31	:24	0
Anygath	33	:24	0
Thabudis	34	:22	0
Sincathorium	34	:23	0
Capfa	34	:21	30

Circa originem Cinyphis fluuij

Gelanus	40	:24	30
Vanius	41	:22	40
Sabe	43	:23	0
Bouta	39	:21	30
Bedirum	42	:21	40

* Garama metropolis	43	:21	30
---------------------	----	-----	----

Debris Hermolao apud Plin. & Solinum, ubi fons die frigens nocte seruens.

Tumelitha	41	:19	0
-----------	----	-----	---

Sub Gira fluuiō

* Gira Metropolis	36	:18	0
-------------------	----	-----	---

Et apud ipsum a Septentrione

Thycimath	38	:19	40
Geua	39	:19	0
Badiath	40	:17	0
Ischeri	41	30:16	30
Tucrumuda	41	30:15	30
Thuspa	43	:17	40
Artagira	44	:18	0
Rubune	46	:19	0
Lynxama	48	30:20	40

Insule autem Libyā adjacent in oceano occidentali

Cerne insula	5	:25	40
Iunonis, quę Autolaa insula	8	:23	50

Et Fortunatę insulę sex numero

Canaria insule hodie dicuntur, ab Hispanis exculta: sunt septem habitate, tres desertę, Cadamustus cap. 7. & 8. sunt tamen septentrionaliores quam Ptolemęus tradat. & hoc loco sunt Hesperides insule, hodie insule Capitis uiridis, sub dominio regis Portugalię. Petrus Martyr decade prima.

Aprofitus, uel inaccessibleis insula

1	:16	0
---	-----	---

Herę, hoc est, Iunonis insula	1	:15	15
-------------------------------	---	-----	----

Pluitana insula	1	:14	15
-----------------	---	-----	----

Casperia insula	1	:12	30
-----------------	---	-----	----

Canaria insula	1	:11	0
----------------	---	-----	---

Pinturia insula	1	:10	30
-----------------	---	-----	----

Aethiopię

AETHIOPIAE AEGYPTI

situs. Cap. VII.

Tabula quarta Aphrica.

Aethiopia prius & Atlantia Plinius. Iosephus Chus
seos à Chus filio Cham cognominat. Regnum Nubia
hodie dicitur, quam totam esse Christianam re-
fert Brochardus monachus.



Ethiopia quae sub Aegypto
est, definitur à Septentrioni-
bus exposito latera Libyæ
ac Aegypti

Ab occasu parte interioris Libyæ, iux-
ta lineam expositam per meridianum
Darnis, usque australem Libyæ finem,
qui est 51:15 & australior est 3:10
A meridie linea, quae extenditur à fine
huius iuxta reliquam interiore Aethi-
opiam, usque ad Raptum promont.
cuius situs 73 50: & au-
stralior 8 26

Ab ortu uero Solis reliqua Arabici si-
nus parte, & deinde mari rubro, ac Bar-
barico pelago, quod usque Raptum per-
tingit promont. iuxta descriptionem
littoralem hanc

Post Baziium promont. quod dictum est

Prionotus mons 65 :22 30

Chersonesus 65 :22 0

Mnemium promontorium

65 10:21 30

Istus mons 65 30:21 20

Bachus uel profundus portus

65 :21 0

Dioscorum portus, uel Castoris & Pol-

lucis 65 :21 0

Dimetris, hoc est, Cereris Scopias pro-

montorium 65 20:20 15

Aspis promontoria 65 30:19 45

Diogenis promont. 65 40:19 40

Satyrorum mons 65 40:19 0

Monodactylus mons *Pentadactylus Plin.*

65 30:18 30

Gaurus mons 65 30:18 0

Theon Soterum, hoc est, Deorum salu-

tarium portus 65 30:17 30

Euangeliorum, id est, bonorum nuncio-

rum portus 65 45:17 0

* Ptolemais ferarum *Epitheras Plinio.*

66 :16 26

Sabastricum os *Sabastricum Straboni.*

65 :15 0

Ara amoris promontor.

67 :15 0

Magnum littus 66 :14 15

Colobon terminus promont.

68 :13 40

Et in Adulico sinu

Sabath ciuitas 68 20:12 30

Montuosa Chersonesus

68 :12 20

* Adulis *Aduliton Plinio.*

67 :11 40

Croni uel Saturni promont.

68 :11 20

Antiochi Silen 72 :10 15

Mandaith uicus 73 45:10 20

Arfinoe 73 45:10 40

Post angusta in mari rubro

* Dire ciuitas 74 30:11 0

Postea in Aualite sinu

Aualites Emporium 74 :8 26

Malao emporium 78 :6 30

Mondi Emporium 78 15:6 50

* Mosylon promont. & Emporium

Mosilicus Plinio. 79 :9 0

Cobe Emporium 80 :8 0

Elephas mons 81 :7 30

Acane Emporium 82 :7 0

* Aromata promont. & emporium

83 :6 0

In Barbarico sinu

Azaniam hic promontorium Hispanium dictum me-

minit Plinius, & Ptolemaeus ipse supra libro 1.

cap. 17.

Pano uicus 82 :5 0

Opone emporium 81 :4 15

Zingis extrema 81 :3 30

Phalangis mons 80 :3 30

Apocopa 79 :3 0

Noti cornu promont. 79 : Aus-
tra-

lis: hoc 1 0

Parum littus 78 : est ultra

æquinoctialē 1

Magnum littus 76 :2 0

Essina Emporium 73 30:3 30

Serapionis portus & promont. 47:

Australis 3 0

Tonice Emporium 73 : Aus-
tra-

lis 4 15

G 3 Rapti

Rapti flu ostia	72	: Austra	
	lis	7	0
Rapta Metropolis Barbaria parum à mari distans	71	: Austra	
	lis	7	0
Raprum promont.	73	50: Austra	
	lis	8	36

Reliquum uero Nili, post maiorem cataraclā describetur per uicos ei adjacentes, quorum situs ita se habet.

Post Pselcin et magnum Cataractem, cuius situs habet gradus

60 30:22 30
Ab occidentali parte fluuij uici hi positi sunt

Tasitia	60	30:22	0
Boum	62	:21	20
Autoba	61	30:21	36
Phthur <i>Phthuris Plinio.</i>	61	15:21	20
Pistre	61	:20	40
Premythis	61	:20	15
Abuncis <i>Aboccis Plin.</i>	59	30:20	0
Cambyfi Erarium	59	:18	0
Erchoas	59	30:18	0
Satachtha	60	30:18	0
Mori	61	30:18	40
Nacis	62	:19	30
Tachis	61	:17	0

Ab orientali parte fluuij uici hi sunt

Pnups	62	:22	10
Berichis	62	:21	30
Gerbo	62	:21	0
Paręta	61	40:20	30
Ponteris	61	10:20	0
Premis parua	60	:19	30
Arbus	60	30:18	30
*Napata	63	:20	15
<i>Candaces regiam fuisse inquit Strabo.</i>			
Sacole	63	:19	30
Sandace	63	:18	30
Orbadari	62	40:18	0
Premis magna <i>Primijn uocat Plinius.</i>	62	:17	0

MEROE IN SVLAE SITUS Cap. VIII.

Tabula quarta Aphricę.

Meroë Regio, Elisaba hodie dicitur in quadam Mathem Euangelium prædicasse ferunt. Hæc Io sepbo teste, est illa Saba, unde ad Salomonē profecta est reginā.



Incinsula efficii Meroë regio, à Nilo fluuiio, ob occasu affluente, et ab Astabora flu. qui à parte est orientali.

In ea ciuitates hæc sunt,

*Meroë	61	30:16	26
Sacolche	61	40:15	15
Efer	61	40:13	30
Darorum uicus	62	:12	30
Postea coniunctio Nili & Astapodis amnis	61	:12	0

Astaboram & Astapum Mela, Plinius & Solinus ipsimet Nilum esse dicunt, qui duobus his braachijs Meroën intercludit.

Postea coniunctio Astaborę fluuij, & Astapodis	62	30:11	30
Postea ubi Nilus unus efficii à fluentibus amnibus ex duabus paludibus superiacentibus	60	:Septentrionalis	2

Paludem autem ea, quæ maxime occidentalis 57 : Australis 6

Quæ uero orientalis est 65 : Australis 7
Coloë palus, ex qua Astapus fluit 69 æquinoctialis

Et procul à fluminibus mediteranę ciuitates sunt

Auxume in qua regia 65 30:11 0
Hinc Candaces reginæ eunuchus à Philippo baptizatus Astor. 8

Et Coloë ciuitas *Tolen Plin. 62 : Septentrional. 4 15*

Et Maste ciuitas 65 : Austral. 4 15

Montes autem nominantur in regione ab occasu Nili adiacentes per totum Nilum, qui communiter dicuntur Aethiopicis montes, quorum situs 55 :23 & 55 : Australis 8 30

Ab orientali autē parte Nili mōs, qui Garbata dicitur, cuius medium habet gradus 69 : 6 0

Et

Et Elephas mons 78 : 5 30
 Iuxta uero paludes & montes, qui Py-
 lei dicuntur 65: Aequino.
 Et maste mons 68 Austral. 5
 Appellatur autē uniuersaliter totū lit-
 rus, quod est iuxta Arabicū & Aua-
 litem sinum Regio Troglodytica usq;
 montem Elephantem, in qua & Adu-
 litæ, & Aualitæ. Trogloditæ dicuntur quod
 in subterraneis cauernis ob nimios calores agunt.
 κρητὸν ἢ πύλας καὶ οὐδὲν κλέναι, Dionysius &
 Homerus Brembos uocant, Dioscorus Volgus iul-
 go appellari tradit. Plinio regio Michoë est nū-
 cupata. Humana uoce ferē carent, ut fridere po-
 tius quā loqui uideantur, alunturq; serpentibus.
 Iuxta eiusdem nominis Stnus, & Mo-
 syli supra eiusdem nominis promōto-
 rium & Emporium. Quæ autem hinc
 est usq; ad Rapti promontoriū mariti-
 ma tota uocatur Barbaria. Quæ uero
 interior est, Azania, in qua plurimi
 sunt elephantes. Partem autem regio-
 nis ab orientali parte fluuij post Bazi-
 um promontorium, quod gradus ha-
 bet 65 : 25 30
 Tenent Colobi. Post quod uersus me-
 ridiem Tabieni. Post Syrtibes. Post
 quos Apiri. Postea Babyllini, & Rizo-
 phagi. Post quos Auxumitæ, quorum
 situs 65 : 11 0
 Et Soboridæ. Postea Molibæ, & Mega-
 bardi, & Nubæ, qui maxime occiden-
 tales sunt Aualitarum. Megabari Strabo-
 ni, Adiabaras nominatos ait Plinius. Postea
 sub Molibis Blemyes. Sub quibus Di-
 daæ. Et inter Astapodem annem &
 Garbatum montem Pechini. Quibus
 occidentales sunt Struthophagi Ae-
 thiope. Australiores autem monte
 sunt Catadræ, et Myrrhifera regio, per-
 tingens usque ad Coloëm paludem.
 Post quam Mastitæ usque ad Nili pa-
 ludes.
 Regionem autem, quæ ab occasu est
 huius partis Nili fluuij tenent post ma-
 gnam Cataractam, qui triginta Schoe-
 num incolunt, inter montes Aethio-
 pum & Nilum annem. Post quos si-
 militer uersus Austrum Euonimytæ.
 Post media Aethiopia, & Sebridæ.

Comprehendit autem genera hæc, &
 Meroën insulam. Post quæ subiacent
 Gapachi. Sub quibus Proëmphanes.
 Sub quibus Duppi. Post quos Ele-
 phantophagi Aethiopes. Sub quibus
 Pefendaræ. Et supra paludes regio est
 Cinnamifera. Inter Nilum autem &
 Astapodem fluuium ad Meroën iutus
 Memnones. Et qui australiores sunt
 Apei. Reliqua regionis, quæ occiden-
 taliora sunt Aethiopum montibus, te-
 nent post harenosam & aridam regio-
 nem, qui iuxta Phazacam, & Bacali-
 tem. Postea Scynitæ & Trallitæ. Post
 quos Daradorum est genus. Postea
 Oripei uenatores. Post quos Nygbe-
 nitæ Aethiopes. Insulæ autem iuxta
 Aethiopiam, quæ sub Aegypto est, hæc
 sunt. In Arabico quidem sinu,

Astarte insula	66	:22	20
Ara Palladis insula	66	10:22	30
Gypsitis insula	Cytis Plinio, topasij feræ.		
	67	:19	40
Gomadeorum insulæ duæ			
	67	30:19	0
Myronis insula	Marcu Plinio.		
	67	:18	0
Cathatræ quæ etiam Chelontides di- cuntur, insulæ duæ	68	:17	30
Trisitides insulæ duæ			
	67	30:17	30
Magorum insula	68	15:16	0
Daphnine insula	Daphnidis Plinio.		
	68	30:15	20
Acanthine insula	68	30:15	0
Macaria uel Fortunata insula			
	68	30:14	0
Orneon uel auium insula			
	69	:14	0
Banchi & Antibacchi	Bacchias & Anti- bacchias Plinio.		
	69	30:13	15
Panis insula	68	20:12	0
Diodori insula	70	:12	30
Isidis insula	70	:11	30
Isidis portū facit Plinius, Strabo Isidis templum.			
In sinu autem Aualite			
Mondi insula	77	:8	30
Post aromata uero insulæ hæc			
Amici insula	85	:4	
G 4			Menan

Menan insule dux 84 : 2 30
 Myrsiace insula 85 30 : 1 10
 Ab oriente harum insularum pelagus
 Hyppadis uocatur, cui coniungitur
 ab ortu solis mare Indicum usque
 orientem.

AETHIOPIAE INTERIORIS
 situs. Cap. I.

Tabula quarta Aphricæ.



Vx uero huic regioni, &
 toti Libyæ subiacet Aethiopia, terminatur à se-
 prætrionibus lineis expo-
 litis meridianis dictarum
 regionū, eis nempe quæ ex magno si-
 nu exterioris maris usq; ad Raptū edu-
 cuntur promont. quod gradus habet
 73 50: Australis 8 26
 Præterea à parte Oceani occidentalis iu-
 xta magnum sinum.

Ab occasu uero & meridie terminatur
 terra incognita.

*Incognita, hodie illustrata usque ad caput bonæ
 spei, Cabo de bonâ speransa, latit. merid. 32. grad.*

Ab ortu autem, à Raptu promontorio
 Barbarico sinu, qui dicitur Asperū,
 mare, propter altus usque ad Pras-
 sum promont. Deinde terra inco-
 gnita. Prassum autem promontori-
 um, *vbi nunc Melinde regnum.* gradus
 habet 80 : Australis
 15 0

Huic adiacet ab æstiuo ortu insula no-
 mine Menuthias, cuius positio
 85 : 12 0

*Madagascar insulam, siue insulam sancti Georgij
 nonniam, licet accolæ sint Mahometistæ.*

Hunc quidem sinum circumhabitans
 Aethiopes antropophagi. A quo-
 rum occidentali parte pertingit Lu-
 nx mons, à quo Nili paludes niues
 suscipiunt, & Lunæ montis fines gra-
 dus habent 57 : Australis

lit 12 30 & 67:

Australis 12 30

Supra aut ipsos sūt Rapsij Aethiopes

Magnum uero sinum, qui ad occiden-
 talem oceanum est, tenent Ichthyo-
 phagi Aethiopes. Et ex his meridio-
 nalissimi usq; ad incognitam terrā,
 qui cōmuni uocabulo Hesperij ap-
 pellantur Aethiopes. *Regnum Senega-
 24, Gambia, & Guinea.*

Orientaliores autem sunt Athacæ Aethiopes. Adhuc autem uersus or-
 tum, iuxta totam Libyam, Regio
 multa Aethiopum est, in qua Ele-
 phantes candidi omnes gignuntur,
 et Rhinoceros, et Tigrides. Iuxta
 autem terrā incognitā Regio Aethiopum,
 quæ latissime extenditur,
 uocaturq; Agisymba. *Regnum Meli-
 & Nebeorū, & terra Papagay seu psitacorū.*
 Habet uero Regio cum aliis montes
 multos & magnos, quorum pleriq;
 nomine carent, ad incognitam usq;
 terram. Qui uero ad noticiam per-
 uenere, hi sunt.

Dauchis mons, cuius medium
 15: Austral. 13

Ion mons, cuius medium
 10: Austral. 8 26

Ziphæ montis medium
 25: Austral. 8 26

Mesche mons, cuius medium
 25: Austral. 13

Barditi montis medium
 45: Austral. 16

Ab austro uero habitabilis nostra usq;
 ad polum australem, ubi nobis inco-
 gniti habitant gradus sunt 73. min. 36
 aut integri gradus 74

CLAVDII PTOLEMÆI
 Geographicæ enarrationis
 quartus Liber ex-
 plicit.

LIBER

QVINTVS HAEC
HABET.

Expositionem primarum partium ma-
gñe Afrix, secundum subiectas provin-
cias & praefecturas
Ponti & Bithynia
Regionis, quae proprie Asia dicitur
Phrygiæ Lyciæ
Galatiæ
Paphlagoniæ
Pamphylia
Cappadociæ
Armenie minoris
Ciliciæ
Sarmatiæ Astaticæ
Colchidis Iberiæ
Albania
Armenie maioris
Cypri insule
Syriæ curuæ
Phoeniciæ
Palestinae Iudaeæ
Arabiae petrosæ
Mesopotamiae
Arabiae desertæ
Babyloniae

PONTI ET BITHYNIAE

litus. Cap. I:

Tabula prima Afrix.

Turciam maiorem, hanc totâ primæ tabulae Cher-
sonesum uocant, quæ & Asia minor: alij Natalliam
sue Anatoliam appellant. Bithyniam primo Be-
bryciam, deinde Mygdoniam dictam Solinus ait.



Ontus & Bithynia
terminatur ab oc-
casu, ore Ponti &
Thracio Bospho-
ro, et parte Propo-
ntidis, iuxta descri-
ptionem littoris hanc,

Bithynia, quod ad os Ponti promon-
torium est, in quo sanum Dianæ, Giro
hodie. 56 26:43 6

* Chalcedon Procerastis prius Plinio, Cala-
cedonensis hodie. 56 6:43 6

Acritas promontoria 56 20:42 45
Tararium, aliter Parium.

56 45:42 45
Olbia Nicæa Plinio. 57 :42 40
Aftacus Aftacenus sinus Straboni.

57 20:42 30
* Nicomedia Nichor Turcis, nautis uulgo
Comitia. 57 30:42 30

Posidium promont. 56 30:42 30
Ascanni flu. ostia 57 15:42 15
Ascantia palus 57 45:42 0

Dascylium Dascylos Mela, Diasquillo hodie.
56 46:41 56
* Apamia Myrlea Plinio.

56 50:41 56
Rhyndaci flu. ostia Lycus ante uocatus Plin.
56 20:41 45

Fontes fluuij 57 :40 30
A septentrionibus terminat parte pon-
ti Euxini, Cuius descriptio post os
& Artemidis, hoc est, Dianæ fa-
num.

Bithyniæ promontoria Cabo de potinio.
56 45:43 20

Artace castellum Carpi hodie ciuitas.
57 :43 6

Pfillidis flu. ostia Fencisa.
57 15:43 15

Calpe flu. ostia Aqua uulgo.
57 40:43 6

Sangarij flu. ostia Sagaris, alij Coralius, uulgo
Zagari. 58 :42 45

Prima flu. conuersio 58 30:42 0
Secunda flu. conuersio 61 20:42 0
Tertia flu. 58 45:41 0

Fontes fluuij 60 50:40 50
Hyppij flu. ostia 58 40:42 45
Elatae flu. ostia 58 50:43 0

Diopolis aliter Dioffolis.
58 45:43 20
* Heraclea ponti Naxio portus.

59 :43 10
Pssyllium Picello. 59 30:43 30
Tion Thio. 59 56:43 30

Parthenij flu. ostia Pyle dictus, portem
uulgo. 60 15:43 30
Fontes fluuij 62 30:42 20
Amaltris sesamus olim Plinio dicta, Suyastro
uulgo. 60 20:43 30
Cromna 60 30:43 30

Cytorum

Cytorum 60 45:43 30
 A meridie terminat regione, quæ proprie Asia dicitur, & linea producta à Rhyndaco fluuio usq; ad finem, Cuius situs 61 :41 15
 Ab ortu Galatia iuxta Paplagoniam per lineam exeuntem à fine prædicto, hoc est, ad Cytorum ciuitatem Ponti 61 :41 15

Montes autem in regione insigniores sunt Orminius mons, cuius mediū continet gradus 59 40:42 40

Et Mysia Olympus mons

57 :41 30

Tenant autem littora ab ore usq; Hippium amnem Chalcedonijs, quæ uero ab Heraclea sunt ciuitate usq; Cytorum ciuitatem Mariandini.

Sub monte autē Orminio Caucones.

Et sub Chalcedonijs extēditur Timonitis regio.

Et sub hac Bogdomanis, in qua uersus solis ortum Zygiani.

Ciuitates autem mediterraneæ hæ sunt

Libyssa 57 20:42 15

Bithynia quæ uero uocat Stephanus, Annibalis interitum notam.

Eriboea 57 30:42 20

Gallica 57 45:42 26

Patauium solmen hodie. 57 45:42 0

Prusa iuxta Hippium flu.

58 30:42 30

Dedacana 59 :42 30

Protomacrae 58 45:42 0

Claudiopolis, quæ & Bithynium

59 20:42 45

Flauioopolis, quæ & Cratia

60 :43 0

Timea 59 45:42 20

Clitæ 60 30:43 0

Latania 60 30:42 30

* Nicæa Nicenasynodus, Ancora prius, deinde de Antigonea. 57 30:41 40

Cæsarea, quæ & Smyrdiane

56 40:41 40

* Prusa penes Olympum montem

57 :41 40

Bursa hodie Asiatici imperij caput.

Agrium 57 30:41 40

Dablis 58 40:41 40

Dadastana 59 30:41 45

Iulioopolis Gordio quondam. 60 10:42 0

Insulæ autē adiacent regioni Cyaneorum, orientior, cuius situs

56 30:43 20

Et Thynias, quæ & Daphnusia insula

Apollonia Plinio. 57 40:43 20

Et Erithini scopuli insulæ

58 30:43 15

SITVS REGIONIS, QUAB

proprie Asia dicitur.

Caput II.

Tabula prima Asie.

Regio quæ proprie Asia dicitur, terminatur à septentrionibus Bithynia, iuxta expositam lineam.

Ab occasu uero reliqua Propontidis parte, & Hellesponto, Aegæoq; pelago ac Icario, Myrtoocq; iuxta descriptionem littoris hanc. Ex Propontide minoris Mysie, quæ in Hellesponto est

* Cyzicus Spiga uulgo, Zelia.

56 :41 30

Aesipi flu. ostia Aesapus Straboni.

56 10:42 30

Parium Adrastia Homero, Parisa uulgo.

55 45:41 30

Grenij flu. ostia Granicus cateris.

55 30:41 30

* Lampfacus Cirsea uulgo, Pityusa Homero.

55 20:41 20

Hellesponti

Brachium sancti Georgij, ubi Xerxis pons

* Abydus 60 20:41 15

Simoentis flu. ostia 55 20:41 10

Dardanum Dardania Aeneæ ditto.

55 15:41 0

Scamandri flu. ostia Xanibus.

55 15:41 0

Sigeum promontorium C. sanctæ Mariæ.

55 10:41 0

In Aegæo autem pelago Phrygiæ minoris, quæ Troas dicitur.

Episteta dicitur, seu Hellesponti Phrygia.

* Alexandri Troas 55 26:40 40

Lectum

Lectum promont.	55 40:40	26	Fontes fluuij	60 15:39	26
Affum Apollonia Plinio, Affus Straboni.	56 :40	15	* Ephesus in Apocalypsi.	57 20:37	40
Myſiē maioris Aeolis facta Pom. Mele.			Caput provinciae Quisitan Turcarum, tradit Haia		
Iarganum	56 10:40	20	thonus: prius dicta Morges, Ortygia, & Ptelea.		
Vetus Scepsis Paleſcepsis.	56 15:40	20	Trogiliū promont.	57 10:37	40
* Antandrus Edonis Plinio.	56 30:40	20	Mæandri flu. ostia	57 40:37	20
* Adramyttium Adramiteos Plinio.	56 30:40	0	Coniunctio Lyci flu. cum ipſo	60 :38	40
Porofelene	56 10:39	45	Fontes Mæandri flu.	62 30:39	30
Pitane Pitana, Pitanei populi Strab.	56 30:39	15	Fontes Lyci flu.	60 :37	15
Caici flu. ostia	56 30:39	15	Carig iuxta Mirtoum pelagus		
Fontes fluuij	58 :40	30	Pyrra Pyrrha.	57 50:37	26
Aeolidis			Heraclea ad Latmon	Lamius antea.	
Cene promontoria	56 15:39	15		57 30:57	10
Cane oppidum Strabo, Pomponius Canna.			* Miletus Lelegis, Pityuſa & Anaſtoria.	58 :37	0
Pitane circumfluit Pitanem ciuitatem	56 30:39	15	Iaſſus	57 30:36	50
Elæa Pergamorum naualia	57 :39	6	Bargylia Bargyla Plinio, Bargylos dicitur	Stephano & Mele.	57 50:36
Myrina (est & Pergami Teuthrania)			* Myndus	57 40:36	26
Sebaſtopolis.	57 15:39	15	Doridis		
Inter Eleam autem & Pitanem ac			Scopie extrema Termerium Straboni.	57 20:36	26
Atarnæam.			* Alicarnaffus Cosmeti hodie, Halicarnafa		
Hydræ extrema	57 30:39	6	ſus Zephyra olim.	57 50:36	10
Cuma Folia noua, Cyme Tacito, Mele & Plin.	57 20:39	0	Ceramus	57 :36	0
Phocæa Folia uetera.	57 15:38	50	* Cnidus ciuitas & promont. Chij caa		
Hermi flu. ostia	57 30:38	45	put à noſtris appellatur.	56 15:36	0
Coniunctio Hermi amnis, & Pactoli			A meridie Rhodiensī pelago, in quo		
fluuij	58 10:39	20	Onugnatos extrema	56 40:35	30
Fontes Hermi flu.	60 :40	0	Loryma Larumna Pom. Mele, Plinio & Strab		
Fontes Pactoli flu.	59 :39	0	boni Loryma.	57 20:35	36
Ioniz Quisicum hodie, Turcarum			Creſſo portus	57 40:35	50
provincia Naulochus Steph.			Phoenix Caſtellum	58 :36	10
* Smyrna Lamires uulgo	57 26:38	36	Phuſca Phyſcus Straboni.	58 15:36	10
Clazomene Grina, unde Apollo Grineus.	57 :38	36	Calbis flu. ostia Ninus Plinio.	58 48:36	6
Argenum promont.	56 30:38	40	Caunus Magri uulgo.	59 10:36	0
Et in Icario pelago			Ab oriente autē Lycia à termino poſt		
Erythræ Erythræ Sibylla, Gnopopolis dicta			Caunum uſq; ad eum, qui continet		
Steph.	56 40:38	26	gradus	59 30:37	50
Teos	57 10:38	20	A quo & à meridie terminatur Lycia		
Lebedus	57 30:38	30	iuxta Milyadem ciuitatem uſque ad		
* Colophon Homeri patria.			finem, cuius ſitus	61 :37	50
Caſſi flu. ostia	56 15:37	50	Et Pamphylia per lineam à fine prædi		
			cto quouſq; contineat partes	61 20:38	30
			Et Galatia per lineā, quæ inde ad com		
			munem Bythiniz terminum ſlectitur		
			uerſus		

versus ortum iuxta ferè medium, cuius flexionis situs continet gradus

62 15:39 15

Montes aut in Asia nominantur, quorum medijs situs nunc exponentur.

Et Ida mons Gargara, Faridis iudicio memorabilis.

56 :41 0

Et Cimon mons

56 :40 40

Et Timnus mons Temnus ciuitas.

57 40:40 30

Et Didimi occidentalia Didymæ Apollinis oraculum, prisca dictum Branchidæ.

61 :40 40

Et Sipylus mons

59 :39 30

Et Imolus mons

58 30:38 30

Et Misotes mons

58 40:38 40

Et Mycale mons

58 :37 40

Et Cadmus mons

59 40:37 40

Et Minas mons

59 30:38 30

Et Phœnix mons

58 :36 30

Ciuitates mediterraneæ minoris Myſiæ quæ ad Helleſpontum eſt.

Hinc Tauri montis initium faciunt, quem totius orbis maximum ad Indiæ uſq; & Scytharum extremos fines protendunt.

Scepſis

56 30:41 0

Hieragerme

56 15:41 15

Phrigiæ autem, cuius etiam eſt

Troas mediterranea, Troia.

* Ilium

55 50:41 0

Ilium noui xxx. ſtadijs à ueteris ſitu diſtans, Strab.

Myſiæ uero maioris mediterraneæ

Daguta

57 30:41 20

Apollonia penes Rhyndacū anem

57 :41 15

Traianopolis

56 40:40 15

Alydda

57 30:40 15

Ptæpenniffus

56 50:40 26

* Pergamus Apocalypſis.

57 26:39 45

Et populi magis quidem ſeptentrionalis ſunt Olympini. Occidentales autem Trimenothuriti, quorum eſt Traianopolis. Magis autem meridionales ſunt Pentademiæ. Et in medio horum Myſomacedones.

Lydiæ autem & Mæoniæ ciuitates

hæ ſunt,

Pepere Perperenne Plin.

57 50:40 0

Moſteni Moſimi Plin. Moſceni, ſive Macedones

nes Hyrcani Cor. Tacito lib. 2.

58 :39 30

Hiero caſarca

57 15:39 30

Nacraſa

58 20:39 30

* Thyatira Apocalypſis, Pelopia & Eubipia Plinio.

58 :39 30

Magnesia, penes Sipylum

58 40:39 26

Iulio gordus

59 :39 36

Aegara Aegæata Cornelio Tacito.

57 50:38 50

Hypæpa

58 :38 56

* Sardis Apocalypſis.

58 40:38 15

* Philadelphia Apocalypſis.

59 :38 50

Iouis fanum

59 40:38 26

Metropolis

58 :38 0

Cariæ autem Leleges quondam Strab.

* Tripolis

59 :38 36

* Laodicia ſup Lyco

59 15:38 40

Dioſpolis, dein Rhoas Plin. eſt in Apoc. Ioannis.

* Antiochia penes Mæandrum

59 30:38 30

Itoana aliàs Bitoana.

59 15:38 26

Trapezopolis

59 30:38 15

Nyſa

59 :38 15

Aphrodyſias, hoc eſt, Veneris

59 40:38 10

* Trallis

58 40:38 6

Antea prius, & Brymna Stephano, Chora nunc Agathio lib. 2. belli Gothorum.

* Magnesia penes Mæandrum

58 30:37 50

Apollonia ad Lambanon.

59 26:37 36

Heraclæa ad Albanon.

59 30:37 56

* Priene Cadme Strab.

58 :37 40

Arpaſa aliàs Harpaſſa.

58 6:37 36

Orthoſia

59 :37 36

Neapolis

59 26:37 56

Bargaza aliàs Bargaffa.

58 20:37 26

Amyzon

58 15:37 30

Alabanda Characi dicta.

58 40:37 40

Stratonice Stratonicia Straboni.

59 :37 10

Alinda

59 10:36 50

Mylaffa

58 :36 30

Adeſſus aliàs Badeſſus.

58 :36 15

Hydiſſa

58 30:36 30

Idymus

58 :36 50

Thera

59 :36 15

Pyſtus

Pythus	59	:36	36	Hierapolis	60	:38	15
<i>Phiscus Straboni, ubi Latona lucus, sub Rhodiensis erat ante Turcas.</i>				Cibyra	60	10:38	36
Et gens penes Phrygiā Erizoli Mæone in finibus Mysiæ & Lydiæ atq; Phrygiæ.				Diocæsarea	61	:38	56
Septe	58	10:40	15	Sanis	61	:38	30
Dadales aliter Daldia.	58	:40	20	Themisonium	60	10:38	30
Cadi	58	30:40	26	Pylææum	60	20:38	10
Phrygiæ magnæ ciuitates Paria dicitur, & Bebricia.				Sala	60	15:38	20
Synaus	58	:41	15	Gazena	60	40:38	0
Dorylæum Dorilaum Plinio.				Et populi sunt apud Lyciam quidem Lycaones & Themisonij, iuxta Bithyniam autem Moccadyni, & Cydissæ. Sub quib. Spelteni. Postea Moxiani. Postea Phylacensij. Sub quibus Hierapolitæ.			
	58	15:41	20	Insulæ uero adiacent Asiæ apud Hellepontum			
Midaium	59	30:41	20	Tenedos insula & ciuitas			
Tricomia	60	:41	10		55	:40	56
Angyra Phrygiæ Ancyra Plinio. <i>Ancira Strab.</i>	58	20:40	56	<i>Alij Calydnam uocant, alij Leucophorin, ut Diosdorus: ex Troiano excidio satis est nota.</i>			
Nacolia Nacolla Strab. <i>regia erat Turcarum ante Constantinopolim.</i>	59	:41	0	In Aegæo autem pelago			
Tribanta	59	40:40	36	Lesbos Aeolica insula, cuius descriptio sic se habet <i>Macaria cognominata.</i>			
Dioclia Declea.	60	:40	56	Sigrum promont.	55	:40	0
Amorium	60	30:40	15	Pyrra	55	15:39	40
Abrostole	60	30:40	50	Eressus	55	26:39	30
Cotiaium	58	40:40	40	Mania extrema	59	:39	26
Azani	59	:40	20	* Mytilene A qua nunc tota insula Mytilene dicitur.	55	40:39	20
Conna	59	15:40	30	Argenum promont.	55	40:39	50
Lysias	59	50:40	30	Methymna	55	26:40	26
Cercopia	59	26:40	15	Antissa	55	15:40	20
Eucarpia	60	:40	6	In Icario uero pelago insulæ hæc			
Prymnessa	60	20:40	40	Icaria Macris Doliche dicta. <i>Ichthyocæssa prima.</i>			
Docimeum Docimia	60	15:40	30		56	45:37	20
* Synnada Synaga prius, Stephano.	60	50:40	6	* Myndus	37	40:36	26
				* Chios ciuitas <i>Macris, Etalia dicebatur,</i>			
Gammausa <i>Gambua</i>	61	15:40	20		56	20:38	26
Melitara	61	30:40	20	Phanæa extrema	56	20:38	15
Iuliopolis	61	50:40	10	Posidium <i>Palmos.</i>	56	26:38	26
Acmonia	59	50:39	20	Sami insulæ ciuitas	57	:37	36
Eumentia	60	10:39	38	<i>Cyparissia, Parthenias, Anthemus postea, deinde dicta Melamphylus.</i>			
Druzon	60	20:39	56	Ampelos extrema	56	10:37	30
Tiberiopolis	60	15:39	30	In Myrtoo autem pelago insulæ			
Bleandrus	60	30:39	10	Arcesine insula	56	:37	0
Stectorium aliter Estorium.				Begialis	56	10:36	50
	61	:39	15	Minyia	55	50:36	50
Silbium	61	40:39	15	* Astipalæa ciuitas <i>una ex Cycladibus insulis,</i>	55	40:36	26
Philomelium	62	15:39	15				
Pelte	62	:39	30				
Metropolis	61	15:39	26				
* Apamia Cibotis <i>Calenas primo, dein Cibotos Plin.</i>	61	10:38	56				

In Rhodiaco autem & Carpathio pelago

Syme insula *Syma Straboni.*

56 20:35 40

Cesi ciuitas *Casus Plin.* 56 30:35 15* Co ciuitas *Coos, Goum, Longoum hodie, Astryphalea olim.* 57 36 26Carpathi ins. descriptio. *Escarpatio uulgo.*

Thoantiū promont. 57 34 40

Ephialtium promont. 57 40:35 10

Posidium ciuitas 57 20:35 6

Rhodi insulæ descriptio *Ophiusa, Telchinis dicta: sub Turca est.*

Panis extrema 58 35 56

Camirus 58 20:35 15

Lindus 58 40:36 0

Iliissus 58 20:36 0

Iabyssus ceteris, iuxta quam hodie Rhodus ciuitas, sola alijs dirutis superstes.

LYCIE SITVS.

Cap. III.

Tabula prima Asiæ.

Briqua hodie, populi Solymi primo, Termile postea dicti, Turci tam sunt omnes.

Ycia terminatur ab occasu & septentrionibus Asia, iuxta expositas lineas.

Ab ortu uero parte Pamphiliæ, quæ à fine est Asiæ usq; ad mare, p̄ Maficytū montē. *Climax ceteris dicitur. Cuius finis, qui supramare est gradus habet.* 61 50:36 30

A meridie autem mari Lycio iuxta litoris descriptionem hanc

Post Caunum

Calinda *Calymna Strab. Calydna Plinio.*

59 20:35 56

Chydæ 59 36:35 50

Carya *Crya Plinio.* 59 50:35 56

Dædala locus 60 35 56

Telmessus *Telmessus Strab.*

60 10:35 50

Xanthi flu. ostia *Sirbis fl. à prioribus dictus.*

60 20:36 0

Fontes fluuij 60 37 40

* Patara *Patera hodie, Sataros prius.*

60 30:36 0

Antiphellus *Habeffus primo.*

60 30:36 20

* Andriace *Gorante uulgo, Andriacæ.*

60 50:36 26

Limyri flu. ostia *Lorymus Straboni.*

61 36 20

Apiræ 60 10:36 26

Hiera uel Sacra promontoria *Caput Chelidonie.*

61 30:36 15

Olympus ciuitas 61 40:36 20

Phafelis *Phafilis Strab.* 61 50:36 20

Et Cragus seu Cragas mōs, cuius mediū cōtinet gradus 60 36 40

Ciuitates uero sunt in Lycia mediterraneæ circa montem Cragantem.

Cydna *Cyane Plinio.* 59 30:37 10

Sembra 59 40:36 50

Octapolis 59 26:36 36

Comba 59 30:36 30

Sidyma *Solyma Straboni* 59 50:36 40

Pinara 59 50:36 6

Araxa 59 50:37 6

Tlo *Tlos legendum.* 60 36 40

Xanthus 60 15:36 10

Apud montem autem Maficytū ciuitates hæc *Maffycites mons Plinio.*

Corydalla 60 15:36 50

Sagalaffus 60 40:36 56

Rhodia *Rhodiopolis Plin.* 61 10:36 50Trebenda *aliter Arcndæ.* 61 10:36 15

Phellos 60 36:36 30

Myrra *Myra Plinio & Straboni.*

61 36 40

Limyra 61 26:36 36

Myliadis

Podalgæ *Podalia Plinio.* 60 37 30

Nyfa 60 37 15

Choma 60 20:37 20

Condica *Candyba Plin.* 60 40:37 10

Carbaliæ pars

Bubon 60 20:37 46

Oeneanda *Oenoanda Plinio. Oenoandros Straboni.* 61 37 40

Balbura 60 40:37 30

Insulæ uero adjacent Lyciæ

Maxima insula *Megista Plinio.*

60 40:35 15

Dolichiste insula *Doliche alijs.*

60 45:35 38

Chelidonix scopuli quinq; *Chelidontias insulas tres ponit Strabo.* 61 30:36 0

Galatia

GALATIÆ SITVS.

Cap. III.

Tabula prima Asiæ.

Hæc & Gallogræcia à Gallis, Gomorita prius dicta à Gomor filio Iaphet, ut refert Iosephus lib. 1. Ad hos scripsit Paulus Apostolus.

Galatia limites habet, ab occidentu casu Bithyniam, & partem Asiæ, iuxta expositam lineam. A meridie Pamphiliam, à præfato iuxta Asiam termino, usque ad Parallelum, qui continet gradus

64 15:38 36

Ab ortu uero partem Cappadociæ, que est ab hoc fine usque Porum, iuxta situm, qui continet

65 30:43 10

A septentrionibus partem Ponti secundum descriptionem hanc

Post Cytorum ciuitatem littoralem

Climax castellum 61 10:43 50

* Theuthrania Tripoli 61 30:44 0

Carambis extrema Comana.

61 20:44 26

Zephyrium 61 30:44 20

Callistratia Castellus nunc. 61 45:44 15

Aboni inœnia Arcani uulgo.

62 :44 0

Cimolis Quinoli uulgo 62 30:44 0

Armene 62 56:43 56

Stephane uicus S. Stephanus.

63 20:43 56

* Sinope Sinopi hodie, Mithridatis patria & sepulchrum.

63 50:44 0

Cyprasia Carosa uulgo 64 :43 40

Zalisci flu. ostia Amnias dicitur.

64 :43 30

Galorū Garipo hodie. 64 15:43 20

Halis flu. ostia 64 30:43 10

Fluuij conuersio 64 15:42 15

* Amisus Enetia prius Sabell. dicta, Simiso.

65 :43 6

Mōtes in Galatia sūt memoratu digni

Olyfas mons, cuius medium alius Gigas

alij Oligas. Olgasis 63 :42 40

Et Didymi orientalia 62 :41 20

Et qui uocatur Celænorū tumulus, cuius medium 62 30:39 30

Et que ad mare sunt, tenent ab his qui incolunt Paphlagoniam, Pylemenia hæc

prius dicta Plinio, à Pyle flu. qui est Parthenius.

In quibus ciuitates et uille mediterraneæ

Zagira 61 40:43 40

Plegra 62 30:43 30

Sclera 63 20:43 40

Helua 61 40:43 0

Tobata 62 20:43 0

Germanopolis Ginapolis, caput prouinciæ

Turcarum. 63 :43 0

Gelaca 63 40:43 15

Xoana 63 15:43 0

Dacasya 61 40:42 40

Mosium 61 6:42 15

Sacorfa 62 :42 15

Pompeiopolis 62 30:42 15

Conica Cimata, Mithridatis castellum.

62 15:42 30

Andrapa, quæ & Noua Claudiopolis

63 15:42 20

Sabanis 63 50:42 20

Titua 64 15:42 30

Eufene 64 40:42 40

Intra Paphlagoniam magis occidentales sunt

Tolibosti, Tolistobogi, Telistobogij Straboni. In quibus ciuitates

* Therma Colonia 61 30:42 0

* Pessenus Pessinuntem Dynymenam & Cybelem uocant. ibi Gordius nodus est ab Alexandro rescissus.

61 :41 30

Vindia 61 40:41 40

Anarus 61 30:41 20

Tolasthachora 61 15:40 56

Vestum 62 40:43 0

Post quos quasi ad ortum solis Tecto

sagæ sunt, in quibus ciuitates

* Ancira Metropolis Mediacus nunc dicitur. teste Ra. Volaterrano.

62 40:42 0

Olenus 62 15:42 0

Corbeuntus 62 40:41 40

Agrizama 62 :41 30

Vinzela 62 30:41 20

Orosologia 63 :41 26

Sarmalia 63 20:41 6

Dictis 62 40:40 50

Carima 63 :40 40

Landosta 63 40:40 15

Iis etiam magis orientales sunt

Troemi, in quibus ciuitates

Tantium Taniam, alij Tabiam uocant.

63 36:41 40

H 2 Lascora

Lascoria	63	15:42	0
Androsta	64	18:42	6
Claudiopolis <i>Adrapsa alius dicta.</i>	63	50:42	0
Carissa	64	40:41	40
Phubatena	64	10:41	30
Dudusa	63	50:41	20
Saralos	64	20:41	20
Vcena	64	10:40	56
Raitia	64	30:41	0

Sub præfatis gētibz habitant Proser
liminitæ ipsi coniuñcti. Sub istis By
ceni, & pars Lycaonię. In quibus
ciuitates

Pentenellus	62	15:40	30
Ecdamiana	63	20:40	26
Siuara	64	15:40	26
Ardistama	64	:40	10
Cinna	63	20:40	0
Congustus	62	40:39	50
Tetradium	63	:39	30
Laodicia combusta	62	40:39	40
Vafada	64	:39	26
Perta	64	20:39	30

Postea sub ijs ab occidentali plaga
pars est Pisidię, & ciuitates

Apollonia	62	:39	0
* Antiochia Pisidię	62	30:39	15
Amblada	61	50:38	56
Neapolis	62	50:39	15

Ab ortu uero solis est Isauria,
Et ciuitates

Sauatra	64	20:39	15
Lystra	64	:39	0
* Isaura	63	50:38	40

In medio autem Orondici gens,
& ciuitates

Misthium	63	:39	15
Pappa	63	30:38	56

PAMPHYLIAE SITVS

Cap. V.

Tabula prima Asię.



Amphylia Mopsopia cognos
minata, terminatur ab oc
casu Lycia & parte Asię
iuxta expositam lineam.
A septentrionibus uero
Galatia iuxta dictum Galatię latus.

Ab oriente Cilicia & parte Cappado
cie iuxta lineam, quæ est à fine uertus
Galatiam, usq; ad Pamphylum pela
gus, cuius finis ad mare continet gra
dus 63 50:36 40

A meridie uero ipso Pamphylie pela
go, iuxta descriptionem hanc

Post Phaselideam ciuitatem Lyciæ lit
torales Pamphyliz

Olbia 62 :36 36

Arcalia *Satalia regia* 62 15:36 30

Cataracti flu. ostia *Cataractes.*

62 30:36 36

Magydus 62 40:36 50

Cestri flu. ostia *Oestros dicitur Pomp. Mel.*

62 50:36 30

Eurymedontis flu. ostia

63 :36 56

* Side *Sida.* 63 20:36 20

Cilicię asperę ciuitates littorales

Coracensium *Coracesium Straboni.*

63 36:36 46

Sydra 63 50:36 45

Ciuitates autem sunt in prouincia me
diterranę, Phrygię quidem Pisidię

*Sauria nunc dicitur Turcarum prouincia, cuius ea
part Selencia, que eis dicitur Scandalor.*

* Seleucia Pisidię 62 :38 30

* Antiochia *Cæsarea Plinio.*

62 30:38 30

Antiquum Beudos 61 30:38 30

Baris 61 50:38 26

Conane 61 50:38 6

Lysinia 61 15:38 15

Cormasa 61 10:37 56

Carbatię autem

Cretopolis 61 15:37 30

Pogla 61 40:37 40

Menedemium 61 20:37 40

Vranopolis 61 40:37 20

Pisinda 61 40:37 20

Ariassus 62 6:37 10

Corbasa 62 20:37 6

Milyas 62 30:37 26

* Termessus 62 10:37 15

Pamphylie uero mediterr
nę ciuitates

* Perge *Perga Plinio & Straboni.*

62 15:36 56

Siluum 62 26:36 50

Aspensus

* <i>Aspendus Aspendum.</i>	62	15:36	30
Pisidiz autem			
<i>Prostama</i>	62	15:38	20
<i>Adada Adadata Strab.</i>	62	56:38	15
<i>Olbasa</i>	62	40:38	0
<i>Dyrzela</i>	63	10:38	20
<i>Orbanassa</i>	63	20:38	0
<i>Talbonda</i>	63	45:38	0
<i>Cremna Colonia</i>	63	:37	50
<i>Commacum</i>	62	50:37	40
<i>Pleteneffus Petneliffus Strab. Plantaniſtum Plinio.</i>	63	30:37	50
<i>Vnzela</i>	63	19:37	30
<i>Selge Selga Strab.</i>	63	:37	20
Ciliciz Trachiz siue asperg mediterraneæ			
<i>Laerte</i>	63	40:37	26
<i>Caſſæ</i>	63	50:37	36
<i>Lyrbe</i>	63	15:37	6
<i>Colobrassus</i>	63	20:37	10
<i>Cebyra</i>	64	:37	45
Inſulæ autem adiacent Pamphyliz			
<i>Crambuſa inſula</i>	62	30:36	50
<i>Apelbuſa inſula Attelebuſa Plinio.</i>	63	15:35	50

CAPPADOCIAE SITVS.

Cap. VI.

Tabula prima Aſſæ.

Leucosyris olim Eustathio, quam à Cappadoce amine Plinius dicit Cappadociam.



Appadocia terminat ab occasu Galatia, & parte Paphyliz iuxta expositam lineam à Ponto usque finem, cuius situs continet

gradus	64	:37	40
A meridie Cilicia, iuxta lineam, quæ inde per Taurum usque ad Amanum montem producitur usque finem cuius situs			
	70	:37	30
Præterea parte Syriæ, quæ inde est per Amanum montem ad Euphratis partem, quæ continet gradus			
	71	40:38	0
Ab oriente Armenia magna iuxta Euphraten quidem, à præfata parte Amanum montis usque ad conuersionem eius, quæ maxime septentrionalis, ad ortum			

tedit cuius grad. sunt	71	:42	30.
Post hæc linea, quæ est iuxta montes Moschicos usque finem, cuius positio habet			
	72	30:44	45
A septentrionibus parte ponti Euxini, quæ ab Amiso Galatiz protenditur usque ad dictum finem			
	72	20:44	45
Lirus igitur partis huius habet descriptionem hanc			
Leucosyrorum cubitus Lirus hodie.			
	65	40:43	20
Iris flu. ostia Lycus alter flu. cum influens Plinio dicitur et Strab.			
	66	:43	0
Prima flu. flexio			
	67	15:41	20
Secunda flu. flexio			
	66	:41	20
Fontes fluuij			
	68	:41	0
Ponti Galatici circa Phanagoriam campum			
* Themiscyra Fadiæ uulgo, Aqua Themiscyra prouincia Strab. Sed Pom. Mela Themiscyrum appellat.			
	66	20:43	6
Herculis promont.			
	66	50:43	26
Ponti Polemoniæ			
Thermodontis flu. ostia.			
	67	:43	15
Fontes fluuij			
	68	30:42	30
Polemonium Leonæ uulgo.			
	67	15:43	6
Iasonium promontorium S. Thomas.			
	67	30:43	15
Cyteorum Cotyrorum Plinio, Cecino hodie.			
	67	36:43	6
Hermonassa Sirifonda uulgo.			
	68	:43	15
Ponti Cappadocij iuxta Sydonem			
	Sidens alijs.		
Ischopolis Tripolli uulgo.			
	68	20:43	26
Cerusus Zefano.			
	68	50:43	20
Pharnacia Pharnace Plinio, Platena.			
	69	20:43	6
Hyssi portus			
	70	30:43	20
* Trapezus Trapezuntia, Trapezonda, Metropolis prouinciæ Turcarum, quæ dicitur Genes, siue tenech. Hæthonus cap. 13.			
	70	45:43	6
Iuxta autem Cissio			
Pitiusa Fionda uulgo, aliter Opus.			
	71	:43	26
Rhizus por. Risso uulgo.			
	71	10:43	36

Athenarum promontorium			
	71	:43	49
Chordula, <i>aliás Charduba.</i>			
	71	20:43	45
Morthula	71	40:43	50
Archadis flu. ostia	71	56:44	0
Xyline <i>sentina uulgo.</i>	72	6:44	10
Ciffæ fl. ost. <i>Quisauulgo.</i>	72	10:44	20
Apforus <i>Arcani hodie.</i>	72	20:44	15
Apfori flu. ostia <i>Abfarus Plinio.</i>			
	72	20:44	40
Vbi scinditur in Glaucum amnem, & in Lycum	72	30:43	45
Fontes Apfori flu.	72	45:43	0
Sebastopolis <i>S. Gregorius.</i>			
	72	20:44	45
Montes autem memoratu digni Cappadociam cingunt Argeus mons, <i>Artagum putat Boccatius. Cuius fines continent gradus</i>	65	20:40	30 & 66:
	39	40	
Vnde fluuius Melas appellatus fluens Euphrati immiscetur iuxta gradus			
	71	:39	20
<i>Meletem uocat Ruffus, per quem Rom. duces in Mesopotamiam nauigabant.</i>			
Et Antitaurus mons, transiens à monte Tauro, usq; Euphraten fluuiū in interuallo, cuius media pars ad Taurum montem terminum habet	65	30:	
	38	30 & 67	15:39 15
Finis autem apud Euphraten flu. gradus & ipse habet	67	30:39	20: &
	71	30:41	15
Et Scordiscus mons, cuius fines continent gradus	68	:41 & 69:	42 30
In Cappadocia uero ciuitates sunt mediterraneæ & uicus post Leucosyros, qui in cōfinibus Galatiæ sunt.			
Ponti Galatici mediterraneæ.			
Boenassa	65	30:42	45
Sebastopolis <i>aliá Cabira, Diopolis, Augusta.</i>			
	66	:42	20
Tebenda	66	40:42	10
* Amasia <i>Amaseia, Strabonis patria.</i>			
	65	30:42	0
Chologi	66	:42	0
Etonia	65	:41	30
Piala	65	45:41	40
Pleuramis	65	15:41	20
Pida	66	40:41	45
Sermusa	66	20:41	26
* Comana Pontica	67	:41	30
Eudoxiara	68	30:40	15
Ponti Polemoniaci mediterraneæ.			
Gozalina	66	30:42	40
Eudiphus	67	20:42	10
Caruanis	67	40:42	10
Barbanissa	68	:42	20
Ablata	68	20:42	0
* Neocæsarea	67	20:41	50
Saurania	68	:41	15
Megaluda	67	40:41	40
Zela <i>Zelûica regio à Pompeio dilatata & Megalopolis nominata.</i>			
	67	30:41	20
Danati	68	:41	0
* Sebastia	68	:40	40
Meforome	68	30:41	45
Sabalia	68	20:41	40
Megaloffus	68	10:41	10
Ponti Cappadocij mediterraneæ.			
<i>Christiani erant & Marcionem hereticum habuerunt, sed iam à Turcis cum Trapezuntis imperio sunt debellati.</i>			
Zephyrium,	68	20:40	20
Aza	69	:42	30
Cocalia	69	30:42	45
Cordyle	70	:43	0
Trapezusa	70	30:43	0
Asiba	71	20:43	15
Mardara	71	30:43	30
Camuresarbum	72	:43	30
Præturæ uel præfecturæ Chamannesis.			
Zama	65	:40	36
Andraca	65	:40	50
Gadasena	65	45:40	56
Vadata	65	20:40	0
Saruena	65	40:40	20
Odoga	66	:40	20
Præfecturæ Sargaurasena.			
Phîara	67	:41	0
Sadagena	66	20:40	45
Gauræna	67	:40	30
Sabalassus	66	30:40	26
Ariarathira	67	20:40	45
Maroga	67	30:40	30
Præfecturæ Gardaucretæ.			
Phreata uel putei	65	:40	0
Archelais	64	45:39	40
Nanessus	65	30:39	45
* Diocæsarea			

* Diocæsarea Cabira Straboni prius dicta.	65	30:39	20
Salambrie, quæ & Sarabraea	65	15:39	20
Tetrapyrgia	66	:39	20
Præfecturæ Ciliciæ			
Mustilia	66	15:40	20
Sina	66	30:40	6
Campe	66	15:39	45
* Maza quæ & Cæsarea Mazaca Straboni, Eusebio magna Cæsarea, ubi præfules Basilii & Gregorius Nazianzenus, Ruffo dicta Megara.	66	30:39	30
Cyzistra	67	:39	20
Ebagena	67	10:40	15
Archallæ	67	30:40	
Sobara	67	10:39	40
Lycaoniæ			
Adopiffus	64	40:39	15
Canna	64	45:39	0
* Iconium Cogni hodie, ait Sabellichs, Caræa manorū principū regia.	64	30:38	45
Paralais	64	45:38	30
Corna	65	:38	6
Casbia	65	10:38	45
Baratha	65	30:38	30
Antiochiæ			
Derbe	64	20:38	15
* Laranda	64	45:38	6
Olbassa	65	20:38	10
Musbanda	64	45:37	50
Præfecturæ Tyanidis			
Dratz	65	10:39	0
* T yana	66	:38	56
Bazis	66	15:38	56
Siala	66	30:38	56

ARMENIÆ MINORIS
litus. Cap. VII.

Tabula prima Asiæ.

Leucosyriam appellatam ait Procopius, Christiani sunt, sed disident à Romana ecclesia: habent suum papam, quem uocant Catholicum.



Rmenia minoris situs, cuius pars maxima Septentrio-
nalis uocatur Orbassina,
& quæ sub ipsa Aetulana.

Postea Aerethica, & sub hac Horfena

Et pars maxime australis post Horfenem Orbifene

Ciuitates uero iuxta Euphratē hę sunt			
Sinibra	71	:42	30
Aziris	71	:42	0
Ladana	71	:42	40
Sismara (aliis Ismara)	71	30:41	26
Zimara	71	30:40	40
Dascuta	71	:40	26

Interiorum autem & iuxta montana.

* Sarala	69	30:42	10
Domana	70	:42	6
Tapura	70	30:42	10
* Nicopolis	69	:41	40
Chorfabia	69	40:41	45
Charax	60	30:41	45
Dagona	68	40:41	20
Seleoberia	69	30:41	0
Caltiorilla	69	50:41	15
Analibla	70	20:41	20
Pesingara	68	30:40	56
Godafa	69	:40	45
Eudixata	68	15:40	26
Carape	70	20:40	0
Mafora	70	30:40	40
Oromandus	69	40:40	20
Ipsa	70	30:40	20
Phuphena	69	:40	15
Arane	69	45:40	10
Phuphatena	68	40:39	50
Mardara	69	6:39	40
Varfapa	67	50:39	30
Horfa	68	30:39	20

Melitenes iuxta Euphraten fluuium.

Medena Ruffo, unde & Monoraticum uinum.

Dagufa	71	:40	6
Sinis Colonia	71	:39	45
* Melitene	71	:39	30

Intra autem has.

Zopariffus	70	:40	50
Titariffus	69	45:39	45
Cianica	69	20:39	30
Phuffpara	70	30:39	40
Euffimara	70	10:39	30
Iaffus	69	:39	30
Ciacis	69	30:39	15
Leugesfa	70	15:39	10
Carmala (aliis Marcala)	70	40:39	20
Semiffus	70	30:39	0
Laleneris	69	30:38	50

Præfecturę Cataonię Hanc præfecturę

Cappadocię adscribit Strabo.

Cabassus	67	15:38	36
Tynna	66	50:38	30
Tirallis	67	:38	20
Cybisra	66	:38	15
Claudiopolis	65	40:37	50
Dalifandus	66	20:37	50
Padyandus alijs Polyandos.	67	:38	0

* Comana Cappadocię.

	68	:38	0
Mopifons	67	20:37	30
Tanadaris	68	20:37	45
Leandis	68	40:37	40

Præfecturę Muriannę

Sindita	67	30:39	10
Chotena	68	15:39	10
Zoropassus	69	40:39	0
Nyssa	68	20:38	40
Arafaxa	67	30:38	30
Carnalis	68	45:38	30
Garnace	Gorneas castellum munitum, Corn.		
Tacitus lib. 12.	68	30:38	30

Præfecturę Lauianę penes
Euphraten flu.

Corne	71	:39	15
Metita	71	:39	0
Claudia	71	:38	45

Interius uero sunt

Caparcelis	70	30:39	0
Sizoatra	70	:38	45
Pafarne	70	30:38	30
Cizara	Cirra dicitur Sexto Ruffo.		

	69	20:38	30
Sabagina	68	50:38	10
Nofalene	69	50:38	20
Lauftasa aliter Laugasa.	69	20:37	50

Præfecturę Arauene iuxta Euphraten
quidem fluiuium

Iuliopolis	71	:38	26
Barzalo	71	:38	10

Interius uero his

Serastere	70	40:38	15
Lacriassus	70	15:38	10
Entelia	70	:37	45
Adartha	69	30:37	30

CILICIAE SITVS.

Cap. VIII.

Tabula prima Afiz.

Armeniam hodie uocari tradit Haithomus cap. 14. sub proprio fuit principe Caramano Turca, & aliorum Turcarum inimico. Cilicia, Solinus inquit, antea usq; ad Pelusium Aegypti pertinebat, Lydijs, Medis, Armenijs, Pamphylia, Cappadocia sub imperio Cilicum constitutis.



Cilicia terminatur ab occasu, parte Pamphylia exposita, Ab oriente iuxta Amanum montē, à fine, qui est ad Cappadociam, qui usq; ad Issicum sinū extenditur, & usq; Pylas Amanicas, cuius finis situs continet gradus

69 30:36 20

A septētrionibus autē parte exposita Cappadocia, iuxta Taurum montem. A meridie angustijs Cilicij: et Issico sinu iuxta descriptionem sic se habentē. Post Dysdracmicitatem Pamphylie in littore, quod sequitur Lelētidis Thrachia hoc est, asperæ regionis Duplex Cilicia, Trachea hæc, reliqua campestris.

Iotape	64	:36	45
Selenus Selinus flu. Strabo.	64	20:36	45

Antiochia sup Trago	64	40:36	50
Nepheles	64	50:36	36

Cetidis

Anemurium	65	10:36	50
Orymagdi flu. ostia	65	20:36	45
Arlinoë	65	30:36	50
Colenderis Celendris Strabo.	65	45:36	50

Aphrodisia uel Venerea	66	:36	50
------------------------	----	-----	----

Sarpedorum extrema Sarpedon promont.	66	10:36	45
Strabo.	66	20:36	50
Calycadni flu. ostia	66	20:36	50
Zephyriū promon.	66	20:36	20

Proprie Cilicia, Campestris Cilicia	66	30:36	50
* Corycus Curch uulgo, Corycum promontorium Strab.	66	30:36	50
Sebaste uel Augusta	66	45:36	45
Lami fl. ost. Latmus Stra.	67	:36	45

* Pompeiopolis, quæ & Sole Soloë

Pomponio,

Pomponio, Soli Straboni.	67	15:36	40
Cydni flu. ostia	67	45:36	40
Fontes fl uuij	66	:38	30
Sari flu. ostia <i>Cceranum prius.</i>	68	:36	30
Pyrami flu. ostia	68	15:36	30
Pyrami fontes	68	30:38	0
* Mallus <i>Malo uulgo.</i>	68	30:36	30
Setrapolis oppidum <i>Casiopolis Plinio.</i>	68	45:36	30
Aegæ <i>Aegæe Straboni.</i>	69	:36	30
Iffus <i>Iatissa hodie.</i>	69	20:36	26
Mediterranæ uero ciuitates in Cilicia sunt, <i>Asperæ quidem Leleutidis</i>			
Caystrus	64	45:37	20
Domitiopolis	65	26:37	6
Philadelphia	66	:37	26
* Seleucia aspera <i>Trachiotis cognominata Plinio.</i>	66	10:36	56
Diocæsarea	66	10:37	10
Citidis autem			
Olbasa <i>Olbus Straboni.</i>	64	30:37	30
Lalassidis uero			
Ninica	65	30:37	30
Characine			
Flauitopolis	66	20:37	30
Lamotidis			
Lamus	67	:37	0
Lacanitidis			
Irinopolis	67	50:37	30
Bryclices			
Augusta	68	30:37	10
Propriæ Ciliciæ mediterranæe			
* Tarfos <i>Terassa uulgo, Pauli Apostoli patria.</i>	67	40:36	50
* Adana <i>Adena uulgo.</i>	68	15:36	45
* Cæsarea penes Anazarbum <i>Cæsar augusta Plinio, que prius Anazarba.</i>	68	30:37	0
Mopsi estia uel lares	68	50:36	45
Castabala	69	:37	0
Nicopolis	69	30:37	15
Epiphania <i>Eniandos prius Plinio.</i>	69	30:36	40
Et Amanicæ pylæ	69	30:36	20

SARMATIAE ASIATICAE]

situs. Cap. IX.

Tabula secunda Asiæ.

Cumania hodie unus Tartarus ù principatus, Huius nos etiam hoc loci Procopius & Agathius describunt, à quibus Vngaria. Autores cum de Scythis loquuntur, istos intelligunt, nam de illis quos ad Imæum Ptolemæus Scythas uocat, raro nostri meminere, quos omnes Iordanes Gothos siue Getas facit.



Armatia quæ in Asia est, terminatur à septentrionalibus terra incognita.

Ab occasu Sarmatia quæ in Europa est, usq; ad fontes Tanais flu. & ab ipso Tanai fl. usq; ad eius ostia in Meotim paludē & Mæotidis paludis orientali parte, quæ à Tanai est usq; Cimmerium Bosphorum, Cuius partis situs hic est, Post Tanais fluuij ostia.

Paniardis	67	20:53	20
Marubij flu. ostia	68	:53	0
Pataræ <i>Tocari uulgo.</i>	68	:57	30
Rhombiti magni flu. ostia <i>Rhombites Strabo.</i>	68	30:57	0
Theophanij flu. ostia	68	38:51	40
Azara ciuitas	68	30:51	20
Rhōbiti parui fl. ostia	69	:50	30
Azabitesmitra <i>aliter Azabetistena.</i>	68	:50	0

* Tyrambe *Trapano hodie.*

	69	40:49	50
Atticiti flu. ostia <i>Latiti hodie, Anticeia Strabo.</i>	70	:49	20

Gerusa ciuitas *S. Georgius.*

	70	:49	0
Pfathis flu. ostia	69	:48	45
Mapeta <i>Copa hodie.</i>	69	:48	30
Vardani flu. ostia	68	:48	20
Cimmeriū promont.	66	30:48	30
Apathurgus <i>Apaturos Plinio, Apaturum Venetis sanum Straboni.</i>	66	20:48	15
Achilleum apud os	64	30:48	15

Et in Bosphoro Cimmerico

* Phanagoria	64	30:47	50
Corocondame	64	15:47	30
A Meridie autē parte, quæ hinc est Eurini ponti, usq; ad Coracem fluuiū, & ab hinc			

ab hinc æquidistanti linea Colchidis & Iberiæ ac Albanæ usq; ad latus Hyrcani maris; quod & Caspium uocatur, Cuius lateris descriptio sic se habet, Post Corocodamen Ponti ciuitatem rursus

* Hermonassa *Madaque hodie.*

65 :47 30

Syndicus portus *Sindiacus Strabo.*

65 30:47 50

Synda oppidum *Sindica Plinio.*

66 :48 0

Bata portus

66 30:47 40

Bata oppidum *Mau hodie.*

66 20:47 30

Psychri flu. ostia

66 40:47 30

Achæa uic. *Locho uulgo.*

67 :47 30

Cerceticus sinus

67 30:47 20

Tazos

68 :47 30

Toretice extrema

68 :47 0

Ampsalis ciuitas *Albafequia hodie.*

68 30:47 15

Buræ flu. ostia

68 20:47 15

* Oenanthia s. *Sophia.*

69 40:47 15

Theisyris flu. ostia

69 40:47 0

Fortia mcenia

70 :46 50

Coracis flu. ostia

70 30:47 0

Finis, qui hinc est ad Colchidis latus

75 :47 30

Reliquum, quod deinde est usq; ad terminum Iberiæ, in quo & Sarmatiæ pylæ

77 :47 0

Quod deinde est ad Albaniam usq; finem Hyrcani pelagi, in quo Soang flu. ostia

86 :47 0

Ab oriente autem inde parte Hyrcani maris, in qua post Soang flu. ostia, Cuius situs dictus est

86 :47 0

Alontæ flu. ostia

86 30:47 40

Vdonis flu. ostia

87 :48 20

* Rha flu. ostia *Volga, Volba, à Tartaris Edel nuncupatus, non ex Hyperboreis, sed ex Mosconia planis & pauidibus orientis, affirmante Mathia de Michon, & Paulo Ionio.*

87 30:48 50

Et Scythia iuxta Rha fluuium usq; ad flexionem, cuius situs continet gradus

85 :54 0

Et hinc iuxta meridianum usq; ad incognitam terram, Est & alia Rha flu-

uij flexio, quæ appropinquat flexioni Tanais fluuij, Cuius sinus continet gradus

74 :56 0

Supra quam admiscuntur duo amnes à montibus Hyperboreis fluentes, Eius commixtionis gradus sunt

79 :58 30

Fontes uero alterius amnis magis occidentales gradus habent

70 :61 0

Alterius uero magis orientalis

90 :61 0

Segregant & alij montes Sarmatiam, & qui nominantur Hippici & Ceraunij. Et Corax mons, in quo fines sunt, qui per montes Colchidis & Iberiæ produciuntur, uocanturq; Caucasij, ipsorumq; flexio super Hyrcaniam est quæ & ipsa Caucasus uocatur.

Hippicorum igitur montium promontoria gradus habent

74 :54 & 81 :52

Cerauniorum uero

81 30:49 & 84 :52

Coracis autem

69 :48 & 75 :48

Caucasi uero

75 47 & 85 :48

Habent autem & Alexandri columnæ gradus

80 :51 30

Pylæ uero Sarmaticæ

81 :48 30

Albanæ autem pylæ

80 :47 0

Abgazar & Abgazeli populi has Caucasij partes incolunt.

Colunt autem Sarmatiam in climatibus iuxta terram incognitam Hyperborei Sarmatæ. Sub ijs Basilici, hoc est Regij Sarmatæ. Et Modocæ gens.

Mosconitas, Alban Rusiam, hos esse censet Paulus Iouius, à Mosco amne, à quo & Mosca eorum regio: in Asiam extenditur, licet Europe sit: & Christiani sunt, Græcis tamen plus adhaerentes, quam ecclesiæ Romanæ. Et Hippophagi Sarmatæ. Et sub ijs etiam Zacatæ. Et Suardeni. Et Asæi. Postea iuxta quidem flexionem Septentrionalem Tanais fluuij Perierbidi sunt gens magna. Et iuxta australem laxamatæ gens

Ciuitates uero

Exopolis

72 :55 20

* Tanais *Tana uulgo.*

67 :54 20

* Nauaris

70 :55 0

A Suardenis autem Chznides. Et ab ortu Rha fluuij Phthiophagi. Et Ma-

ter

teri. Et Nessotis regio. Postea sub laxa matris Siraceni. Inter autē Mæotim paludem & Hippicos montes post Siracenos Pseffij. Post Themeotæ. Mæotæ cæteris diste, unde Mæotides paludes. Sub quibus Tyrambæ. Post Asturicani. Postea usq; Coracem montem Arichi. Et Zinchi. Supra autem prædictos Coraces montes Conapseni, Et Metibi. Et Agorite. Inter uero Rha flu. & Hippicos mōtes sub Siracenis est Mithridatis regio. Sub qua Melanchlæni. Post Sapothrenæ. Sub quibus Scymnite. Post Amazones. Et inter Hippicos montes & Ceraunios Surani, & Sacarni. Inter autem Ceraunios montes & Rha flu. Oringi, et Vali, et Serbi. Et inter Caucasum mōrē & Ceraunios Tuci, Turci legendum quibusdam placet, unde Turcarum origo Plinius Turcas hic nominat. & Diduri. Et iuxta mare Caspium Vix, & Olondæ, & Hondæ, & Gerri. Sub doris autē montium Bosphorani quidem supra utranq; Cimmerij Bosphori partem. Iuxta autem pontū Achei, & Cercitæ, & Heniochi, ac Suanocolchi. Supra autem Albaniam Sanarzi.

Ciuitates uero nominantur & oppida iuxta quidem minorem Rhombitem

Azaraba	70	:50	30
Iuxta autem Pspathin fluuium			
Auehis	72	40:49	40
Iuxta autem Vardanum fluuium			
Scopelus	68	:48	0
Sutuba	72	:48	20
Corusia	73	40:48	30
Ebriapa	75	20:48	30
Seraca	77	:48	40

Et iuxta Bureum fluuium

Cucunda	70	:47	45
Iuxta autem Theffarum amnem			
Batrache	71	:47	30
Iuxta autem Coracem fluuium			
Naana	73	30:47	45
In montium autem dorsis ciuitates			
Abunis	73	:48	0
Nafunia	74	:48	0
Almia	75	:48	0

COLCHIDIS SITVS.

Cap. X.

Tabula tertia Asia.

Comania Tartarorū hodie Colchin, Iberiam & Albaniam continet. Colchi dicuntur hodie Lazi, Agathius lib. 2.



Olchis terminatur à septentrionibus parte Sarmatiæ. Ab occasu Pōti Euxini parte ea, quæ extenditur à Corace amne usq; interiorē sinum iuxta Phasim flu. secundū descriptionē hanc.

* Dioscuria, quæ & Sebastopolis Totius Euxini sinū obtinet, & extrema nauigatio dicitur, Strab. Sebastropori.

Hippi flu. ostia	71	:46	30
Cyanei fl. ostia Cicabo.	71	30:46	15
Siganeun Garbendia.	71	30:45	30
Neapolis Negapotimo hodie.	71	30:45	40

Aeapolis aliter Geapolis Aea, unde Circe dicitur Aea.

Charisti flu. ostia 72 :45 30
Phasis fl. ostia Boas prope fontes dicitur Procopio. hinc phasides aues epule preciosissime Iordanandi. 72 30:45 0

* Phasis ciuitas Polistonia hodie

72 30:44 45
Ameridie terminat hinc sinu Cappadocio iuxta expositā lineā, & reliquā parte maioris Armeniæ p ipsam lineā usq; finē, cuius situs 74 :44 40

Ab oriente uero Iberia iuxta lineā coniungentem fines expositos per Caucasios montes 75 :47 30

Tenēt autē maritima Colchidis Zalæ.

Lazos populos Procopius appellat, de quib. multa in bello Persico inter Cosroem & Iustinianum. Superiora uero Manrali, & qui iuxta Ecreticem regionem sunt

Mediterranæ uero ciuitates & oppida hæc inesse dicuntur

Mechlessus	74	30:46	45
Madia	74	15:46	15
Sarace	73	:45	0
Sturium	73	20:44	40
Zadris	74	:44	40

Zanorū hodie populos hoc loci cōmemorat Procopio & Agathius.

Iberia

IBERIAE SITVS.

Cap. XI.

Tabula tertia Aſix.

Georgiani has regiones incolūt, Chriftiani quidem ſed ſchiſmatici: quorum ad ſe legationem reſert Pius ſecundus.



Beria terminatur à ſeptemtriſibus parte Sarmatix expoſita.

Ab occaſu Colchide iuxta dictam lineam.

A meridie parte maioris Armenię, ſub limite, iuxta Colchidem, uſq; ad finem Cuius ſitus continet gradus

76 :44 40

Ab oriente autē Albania iuxta lineam dictos fines coniungentem uſq;

77 :47 0

Sunt autē in ea ciuitates & oppida hæc

Lubium oppidum 75 40:46 50

Aginna 75 :46 36

Vaſæda 76 :46 20

Varica 75 20:46 0

Sura 75 :45 20

* Artaniſſa 75 40:46 0

Mefſlera 74 40:45 0

Zaliſſa 76 :44 40

* Armaçtica Harmafſis Plinio.

75 :44 45

ALBANIAE SITVS.

Cap. XII.

Tabula tertia Aſix.

Sub Perſis Macedonibus & Romanis uiciſſim fuerunt, nunc ſub magno Cham Tartarorum. Horum canes omnium animalium feritatem ſuperant.



Albania terminatur à ſeptemtriſibus expoſita parte Sarmatix.

Ab occaſu Iberia, iuxta lineam annotatam,

A meridie parte maioris Armenię que eſt iuxta Iberiæ finem uſq; Hircanum mare, ſecundū Cyri flu. oſtia, que gradus habent

79 40:44 30

Corus. Strab. diſtus, Cydnus Plutar. Cirtus Sabel.

Ab ortu ſolis parte, que hinc extenditur uſque ad Soanam fluuium Hircani

maris iuxta deſcriptionem hanc. Poſt Soanę flu. oſtia, que gradus habent

86 :47 0

Teleba ciuitas 85 :46 50

Gerri flu. oſtia 84 30:46 30

Gelda ciuitas 83 :46 10

Cæſij flu. oſtia Caſſios Plinio.

82 30:46 46

* Albana ciuitas 81 40:45 50

Albani flu. oſtia 80 30:45 30

* Getara ciuitas Gangara.

79 30:45 0

Post quam Cyri flu. oſtia

79 40:44 30

Ciuitates autē in Albania ſunt & oppida, inter Iberiam quidem & fluuium a Caucaſo in Cyrum influentem, qui per totam Iberiam & Albaniam fluit, dirimens ab ipsis Armeniam.

Tagoda 77 30:46 50

Banchia 77 :46 30

Sanua 77 40:46 40

Diglane 77 20:45 45

Niga 77 20:45 15

Inter autem præſatum fluuium & Albanum amnem, qui & ipſe à Caucaſo fluit.

Mofega 79 :46 56

Samunis 79 :46 40

Iobula 79 :46 20

Iuna 79 :46 0

Embolæa 78 30:45 40

Adiabla 79 :45 30

Abliana 78 :45 15

Mamechia 79 45:45 40

Oſica 77 30:44 45

Sioda 78 15:44 40

Baruca 79 20:44 40

Tenent autem Albania portæ gradus ut dictum eſt

80 :47 0

Inter autem Albanum & Cæſium flu.

* Chabala Cabalaca Plinio, inſignior Albanie ciuitas.

80 :46 45

Chobata 80 30:46 45

Boziata 80 :46 20

Miſia 81 :46 20

Chadacha 81 :46 0

Alamus 82 :46 15

Inter autem Cæſium & Gerrū amnem

82 15:46 40

Thabilaca

Thabilaca	82 45:46	50
Inter Gerrum autem & Soanam flu.		
Thilbis	84 15:46	50
Infulæ autem adiacent Albaniz dux.		
Palustres. Quarū medium gradus ha-		
bet	87 30:45	0

ARMENIAE MINORIS
ficus Cap. XIII.

Tabula tertia Aſie.

Turcarum imperio ſubeſt, ſicut & minor
Armenia.



Rmenia minor terminatur à ſeptentrionib. parte Colchidis, & Iberie, & Albanie, iuxta expoſitā per Cyrum fluuium lineam. Ab occaſu parte Cappadocie, ſecundum expoſitam ponti Cappadocum uſq; Colchidem per Moſchicos montes lineam. Et portione Euphratis, quæ eſt iuter Moſchicos montes & Taurum.

Ab oriente autē parte Hyrcani maris, quæ eſt ab oſtijs Cyri amnis, uſq; ad finem, cuius gradus 79 45:43 20

Inter quam & Cyri amnis oſtia Araxi fluminis oſtia 79 45:43 50
Præterea Media, iuxta lineā, quæ hinc protenditur ad montem Caſpium, ac etiam ultra montem. Cuius fines gra. habent 79: 42 30 & 80 30: 40

A meridie Meſopotamia, iuxta Tauri montis lineam quæ quidem Euphrati fluuiio iungitur iuxta gradus

71 30:38 0

Tigridis autē anni iuxta ſitum gradus habentem 75 30:38 30

Præterea Aſſyria iuxtam lineā per Niphatem montem egredientem ad directam antedictā uſq; præſatum finē Caſpij montis, per quam lineam Niphates mons extenditur.

Montes autem Armenia nominantur ij, qui Moſchici appellantur, qui protenduntur, uſq; ad ſupraſacentem partem Ponti Cappadocū. Et montes, qui Paryarges dicitur, Pariedri montes Plinio. Cuius fines continent gradus

75:43 20 & 77:42

Et Vdaceſpes mons, cuius mediū gradus habet 80 30:40 0

Et Antitauri pars, quæ eſt intra Euphratem cuius medium

72 :41 40

Et qui uocatur Abos mons, cuius medium habet 77 :41 0

Et Gordei montes, quorum medium continet 75 :39 40

Hi ſunt Armenia montes, in quibus poſt diluulum arcam Noë conſediſſe ſerunt: Bocatius & Hæthonus *Արարատ* Ararat montem uocant, unde terra Ararat lib. regum hæc dicitur.

Fluuij autem per regionē excurrunt. Et Araxes flu. qui quidem oſtia habet iuxta Hyrcani maris ſitum in gra.

79 45:43 50

Fontes uerò iuxta ſitū gradus habentem 76 30:42 30

Abijs impetu ad orientem uectus, uſq; montem Caſpium, & ad ſeptentrionē flexus, partim ad Hyrcanū mare exit, partim admiſcetur Cyro fluuiio, ſecundum ſitum continentem gradus

78 30:44 30

Et Euphratis fluuij pars, à prædicta ad orientem flexione uſq; ad fontes qui & ipſi gradus habent 75 40:42 40

Almachar fluuius Aſſyriorū lingua dictum ait Plinius.

Sunt & alijs montes memoratu digni, à diuertigio Euphratis fluuij. Finis autē qui Euphrati coniungitur, gradus habet 71 30:40 30

Finis uerò, qui iuxta ipſius eſt fontes 77 :41 0

Et Tigridis pars in Armenia compræheſa, à particula ea, quæ eſt à laterem ridiano uſq; fōtes ipſius Tigridis, quæ gradus habent 74 40:39 40

Diglito iuxta fontes uocatur Tigridem ait Plinius. Facientes paludem iuxta fontes, quæ uocatur Thoſpites. Sunt & alię paludes, inter quas ea, quæ uocatur Lychnites, Cuius medium gradus habet *Thos tin & Arsenium lacum uocat Strabo, Dionyſius poëta Thonitin, Plinius Teſbitem*

78 :43 15

Et Arſiſſa palus, cuius medium continet gradus 78 30:40 50

I Regiones

Regiones autem in Armenia sunt, in parte inter Euphratē & Cyrū ac Araxem amnes compræhensa, penes quidem Moschicos montes Cotacene, super eos qui Bocche appellatur. Penes autē Cyrum amnem Tofarene & Torone. Penes uero Araxem fluiuium Colthene. Et quæ sub ea est Soducene. Penes autē Paryardē montem Syracene & Sacapene *Sacasena ab alijs dicitur.*

Et ciuitates in ipsa parte

Sala	73	20:44	20
Ascira	74	:44	10
Baraza	75	20:44	10
Lala	76	10:44	0
Santuta	77	20:44	20
Sataphara	78	:44	20
Toga	78	50:43	40
Varutha	73	:43	0
Azatha	73	45:43	45
Cholua	74	:43	10
Sedala	74	40:43	45
Surra	74	30:43	40
Patina <i>alijs Tastina</i>	74	40:43	0
Cozala	75	20:43	30
Cotomana	75	15:43	40
Barinna	76	10:43	40
Dizaca	76	50:43	10
Prua	77	:43	45
Glisma	78	20:43	40
Choluata	78	45:43	40
Sacalbina	79	20:43	15
Arfarata <i>Arxata Strab.</i>	79	30:43	30

Et penes Euphraten fluiuium

Brepus <i>alijs Bressus</i>	72	15:42	45
Elegia	73	20:42	45
Chalira	74	:42	40
Chorfa	74	40:42	30
Thalina	75	20:42	45
*Armauria	76	40:42	54
Artaxata <i>Artaxiasata Strab.</i>	78	:42	40
Naxuana	78	50:42	45

In cõprehensa autē parte sub prædicta usq; ad diuertigiū Euphratis, regiones sunt magis quidem septentrionales, incipientes ab occasu Basilissene & Hordene & Arsea.

Sub his uero & Acilissene & Astaunites. Et penes ipsum fluiui diuertigiū Sophene.

Ciuitates autem sunt in hac parte

Athua	71	30:42	30
Tinissa	73	30:42	30
Zoriga	71	30:42	0
Sana	73	50:42	0
Brizaca	74	30:42	30
Daranissa	76	:42	20
Zogocara	77	15:42	20
Cubina	78	30:42	20
Codana	71	30:41	40
Cachura	72	:41	20
Cholua	73	30:41	0
Sogocara	74	:41	0
Phausia	74	15:41	45
Phandalia	74	50:41	30
Zaruana	75	40:41	45
Citamuni	76	:41	30
Anarium	76	50:41	30
Sigua	77	:41	0
Terua	78	:41	50
Zurzua	78	30:41	40
Marustana	78	:41	20
Aftacana	78	:41	0
Tarina	72	20:41	0
Balisbiga	73	40:40	40
Babila	73	15:40	45
Sagauana	75	15:40	45
Azora	76	30:40	40

In reliqua autē & australiori parte, inter Euphratis et Tigridis fontes Anzite est. Et quæ sub ea Thospites. Poftea Corinea

Et Ciuitates similiter in parte hac

Legerda	72	15:40	15
Mazara	71	20:39	50
Anzeta	72	:39	20
Soita	72	50:39	30
Belcania	73	30:39	40
Seltia	74	:40	0
*Thospia	74	20:39	50
Colchis	75	30:39	0
Siauana	71	30:38	0

Arfamofata *Arfamote Plinio, quam Euphrati proximam facit*

73	:38	20	
Corra	74	30:38	40
Artafigarta	75	20:38	45

Ab oriente uero fontium Tigridis amnis Bagrandauene est. Et sub ipsa Gordene, qua magis orientalis Cortæa, & qui sub ipsa sunt Mardi.

Ciuitates

Civitates autem similiter in hac
sunt parte

Tasca	75	30:40	20
Phora	76	:40	10
Maza	76	:40	40
Buana	76	45:40	0
Cholimā	76	45:40	40
Terebia	77	20:40	56
Daudyana	77	40:40	20
Caputa	79	20:40	10
*Artemita	78	40:40	30
Thelbalane	76	15:39	50
Six	75	45:39	40
Pherendis	74	40:39	40
Tigranocerta Penes quam Nicesorius am- nis Tacitus lib. 25.	76	45:39	40
Sardeua	75	50:39	10
Colsa	78	:39	50
Tigranoama	79	45:40	0
Artagigarta	75	20:38	45

CYPRI INSULAE SITVS
Cap. XIII.

Tabula quarta Afig.

Crypta Stephano dicebatur, Minois, Colonia, Cera-
stis, Machara, Acamantis, Aspelis, & Amathusa:
Chitim Hebraeis. Veneti imperant sub Turcarum
tributo



Yprus quaqua uersus pela-
go terminatur,
Ab occasu quidem Pam-
phylio secundum descriptio-
nem hanc

*Acamas promonto.	64	10:35	30
Paphos noua	64	20:35	10
Drepanum promont.	64	30:34	45
*Paphos uetus Palapaphos Plinio & Stra- boni.	64	30:35	0
Zephirium promont.	64	10:35	6
A meridie mari Aegyptio atq; Syriaco secundum descriptionem hanc Post Zephirium promont.			
Phrurium promont.	64	45:34	50
Curium ciuitas Limiso à nostris dicitur.			
	65	:35	0
Lyci flu. ostia	65	20:35	6
Curias extrema	65	30:34	45

*Amathus ueneri sacra fuit, unde tota insu- la Amathusia dicebatur.	65	45:35	0
Tetij flu. ostia	66	10:35	0
Citium ciuitas Cetium Straboni			
	66	15:35	0
Dades extrema	66	30:35	0
Throni ciuitas & extrema Cabo dela grada.	66	45:35	0
Ab oriēte pelago Syriaco secundū de- scriptionē hāc. Post Thronos promō. Padalium promont. Pedasium Strab.			
	67	:35	20
Pedix flu. ostia	66	50:35	20
*Salamis Cenchrea dicta, hodie Famagusta.			
	66	40:35	30
Elea extrema	67	:35	40
Clides extrema Caput sancti Andreæ.			
	67	30:35	50
A septentrionibus uero angusto Cili- ciz freto iuxta descriptionem hanc			
Carpasia Carpasium Plin.	66	50:35	50
Acheorum littus	66	40:35	40
Aphrodisium	66	30:35	40
Macaria	66	:35	45
Ceraunia	65	40:35	45
Lapithi flu. ostia	65	30:39	50
Lapithos Ciuitas Lapheto Plinio.			
	65	20:35	50
Crommyorū extrema Promontoriū pro- ximū Aninurio promontorio Ciliciz Tracheæ ad stadia 350. Strabo.	65	10:36	10
Soli Solus Straboni	65	:36	0
Callinusa promont.	64	40:35	45
Arfinoe	64	40:35	36
Orientaliora igitur insulæ Salamina occupat.			
Occidentalia uero Paphia. Inter hæc ue- ro & meridionalia Amathusia, & O- lympus mons. Septentrionalia autē La- pithia			
Ciuitates autē mediterraneæ hæc sunt.			
Chytrus Chytri Plinio.	66	30:35	36
Tremithus	66	26:35	26
Tamassus Tamaseus Pli.	66	40:35	26
Insulæ uero penes ipsam hæc sunt, & quæ appellantur Clides, quarū mediū gradus habet	67	20:35	40
Et Carpasarum insularum mediū con- tinet gradus Carpasias uocat Strabo.			
	64	6:35	45

SYRIAE SITVS.

Cap. XV.

Tabula quarta Afie.



Yria terminatur à se-
pentrionibus Cili-
cia, & parte Capa-
docie iuxta exposi-
tam per Amanum
montem, lineam.

Ab occasu Syriaco
pelago, secundum descriptionem hanc.
Post Iffum & Cilicie portas

Alexandria penes Iffum 69 30:36 10

Myrandrus Quia ibi Xerxes per myriades,
id est, dena milia exercitum in Grecos numeravit.

69 30:35 50

Rhoffus 69 20:35 40

Scopulus Rhofficus 69 :35 40

Seleucia pieria soldo vulgo. 68 36:35 26

Orontis flu. ostia Tiphon prius. Farsarus

hodie, ubi portus S. Simeonis. 68 30:35 30

Fontes fluuij 70 :33 20

Posidium Pualo vulgo 69 30:35 15

Heraclea 68 20:35 10

* Laodicia Rhamata Hebræis, Lyche Barba-
ris. 68 30:35 6

Gabala Gebol Hebræis, hodie autem Volatera

vano teste Gibel dicitur. 68 20:34 56

Paltos 68 20:34 45

Balanxx Valat, Beona 68 20:34 30

Phœnicie

Eleutheri flu. ostia Valania flu. hodie

68 :34 26

Simyria Taxymiria Strab. 67 50:34 40

Orthosia Tortosa hodie. prius Antaradum.

67 10:34 40

* Tripolis Tripol in Syria

67 30:34 20

Theuprofopon, uel dei facies promō.

67 20:34 15

Botrys Botrus 67 30:34 6

* Byblus Saïetem hodie, ait Benedictus Areti-
nus. 67 40:33 56

Adonij flu. ostia 67 40:33 45

* Berytus 67 30:33 40

Felix Iulia Plinio, hodie Barutus, Barutim, empon-
rium celebre sicut oilm Tyrus & Sydon.

Leontis flu. ostia 67 30:33 36

* Sidon Sychem prius. 67 :33 6

* Tyrus Zor Hebraice, Sur vulgo. 67 :33 20

Ecdippa Albū promont. 67 10:33 19

Ptolemais Acon hodie, Acē Plin. 66 50:33 0

Sycaminon Ephā Hebr. 66 50:32 50

Carmelus mons Castellum peregrinorum,
66 36:32 56

Dora Durum Plin. Dor Hebræis dicitur. sive
Machabeorū atque ita potens, ut ab Antiocho 120
millibus pedum & 8. m. equitum fuerit obfessa.

66 30:32 40

Chorfzi flu. ostia 66 20:32 36

A meridie Iudea iuxta lineam inde de-
scriptam, quasi orientē uersus, quæ ad
meridiem hœctitur, & secundum situm
habet gradus 67 30:32 20

Finitur autem secundum situm, qui h a
bet gradus 68 :31 15

Et parte Arabia Petree iuxta lineā p-
ductam à fine prædicto, quasi ad deser-
tam Arabiam, usque finē. Cuius situs
gradus habet 70. 30:30 50

Ab ortu solis linea inde producta, iux-
ta Arabiā quidē desertā: usq; uadū
Euphratis iuxta Tabascū, cuius finis
super Euphrate gra h. 73 :35 6

Et deinde parte Euphratis fluuij penes
Mesopotamiam, usq; finem fluuij, qui
& finis Capadocie, gradus habens

71 40:38 0

Montes aut in Syria insignes sunt
Pieria mons. Cuius medium habet
gradus 69 40:34 40

Et Casius mons. Cuius mediū habet
gradus 68 45:34 45

Et Libanus. Cuius fines habēt grad.

68 38:34 & 70:33 15

Athure nato Nibavos dictus, Arabiam contingit.

Et Antilibanus mons, cuius extrema
habēt grad. 68:33 20 & 69 40:32 30

Et iuxta quidem Arabiam desertam

Alfadamus mons. Cuius medium ha-
bet gradus 71 :33 0

Penes autem Iudæam

Hippus mons. Cuius medium habet
gradus 38 30:32 0

Fluunt aut per regionem & alij fluuij.
Et qui præter Palmyram labitur. Cu-
ius fines continent gradus 71 30:

33 15 & 71:34 40

Et qui Damascum præterfluit Chryso-
roas uocatus, Cuius fines habent gra-
dus

dus	69 15:33	30	69 45:23
Et Iordanis fluij pars, quæ uersus Ge- nesaritudem est lacû, cuius medium ha- bet gradus	67	40:32	20
<i>Ipsæ est Tiberias Lacus, licet Ptolemæus duos fa- ciat, nam Tyberias oppidum est ad lacum ipsum, ubi & Capernaum.</i>			
Et fluius Singas nomine, qui à montè Pierig delatus, ad septentriones & ad ortû solis uersus gra. h. 71	37	30	
Admiscetq; Euphrati iuxta situm, qui habet gradus	72	:37	20
Ciuitates in Syria sunt mediterranæ à septentrionali primû plaga in Cōma- gena hæ Euphratisia hodie, Procopio.			
Aracæ	70	50:37	40
* Antiochia penes Taurum montem	70	15:37	20
<i>Alep Alepo, Ludouico Vartomanno cap. 3. lib. 1.</i>			
Singa	71	:37	30
* Germanicia	70	:37	0
Catamana	70	40:37	0
Doliche	70	40:36	40
Deba	70	20:36	30
Chaonia	70	30:36	30
Et apud Euphratem fluium			
Cholmadara	71	15:37	50
* Samofata legio Comagene capus, Luciani patriæ, sibi est Euphratis pös. 71	30:37	36	
Pierix autem ciuitates hæ			
Pinara	69	50:36	30
Pagre	70	:36	36
Et Syrix pylæ	69	40:36	19
Cyresticæ autem Ciuitates hæ			
Ariferia	71	:37	0
Regia	71	15:36	50
Buba	71	20:36	40
Heraclea	71	:36	30
Niara	70	50:36	10
* Hierapolis Callinice dicta, Bambycen Plin- nio, Syris Magog.	71	15:36	15
Cypros	70	10:36	0
* Berrcea	71	:36	0
Bena	70	50:36	0
Paphara	71	30:36	0
Et penes Euphraten Ciuitates hæ			
Vrima	71	45:37	30
Arudis	71	56:37	15
* Zeugma	72	:37	0
Europus	72	:36	50

Cecilia	71	56:36	40
Bethammaria	71	50:36	30
Gerre	71	50:36	15
Arimara	71	50:36	6
Eragiza	71	50:36	6

Seleucidis autem ciuitates hæ

Tetrapolis Straboni.

Gephyra	69	30:35	30
Gindarus	70	:35	40
Imma	69	50:35	26

Castotidis autem ciuitates hæ

* Antiochia, quæ super Oronte est flu- uio	69	:35	30
---	----	-----	----

*Epidaphne cognominata, & Theopolis, Emath,
quæ Reblata Hebræis, ubi ex Petri doctrina primi
Christiani nominati sunt.*

* Daphne	69	:35	20
Bacatailli	69	:35	0
Lydia	69	30:35	0
* Seleucus penes Belû	69	30:34	45
Larissa	69	40:34	26
* Epiphania	69	36:34	26
Raphaneg	69	15:34	15
Antaradus Antheradum, Pom. Mela Aræ- don uocat.	68	15:34	15

Marathus Margath	68	40:34	26
Mariame	69	20:34	0
Mamuga	69	20:34	45

Chalibonitidis Ciuitates

Thema	71	30:35	30
Acoraba	71	15:35	15
Derrima	72	:35	0
Chalybon	71	20:35	0
Spelucca	71	20:34	15

Et penes Euphraten

Barbarissus	71	56:35	45
Athis	72	:35	30

Chalcidices autem Ciuitates

Chalcis	70	30:35	40
Afaphi	70	36:34	50
Tolmidessa	70	26:34	30
Maronia	71	10:34	30
Coara	70	50:34	10

Apamenes Ciuitates

Nazama <i>alias Namaxa</i>	70	30:34	6
Et ab orientali parte Orontis fluij			

Thelmenissus	69	40:35	0
* Apamia Pella prius.	70	:34	45
* Emesa <i>Hemesa Plinio.</i>	69	40:34	0

Laodicines ciuitates

Scabiosa Laodicia	69 40:33	45
Paradifus	69 43:33	36
Iabrua	70 :33	30
Phœniciz ciuitates mediter.		
Arca	68 20:34	0
Paleobiblus, uel uetus Biblus	68 45:34	0
Gabala Gabe Plinio	67 15:33	10
Cæsarea Paniz tribus Dan. Cæsarea Philippi. Belina hodie	67 40:33	0
Curuz uero Syriæ ciuitates hæc		
Syria caua siue Coele uocatur; Decapolis Plin.		
* Heliopolis	68 40:33	40
Abyla cognomine Lyfanij	68 45:33	20
Saana	69 20:33	26
Ina	68 30:33	0
* Damascus	69 :33	0
Samulis Antiopia	67 30:32	30
Abida Bellena.	68 15:32	45
Hippus Hippon Plin. Sopher.	68 :32	30
Capitolias Suuetha	68 45:32	30
Gadara Gadarenorum porci in Euangelio.	68 :32	10
Adra	68 40:32	10
Scythopolis Nyfa prius Plin. Bethsan.	67 20:32	50
Cerasa Gesara Iosepho Gelasa Plinio.	68 15:31	45
Pella Buthis prius	67 40:31	40
Dium	67 50:31	50
Gadora	67 45:31	30
* Philadelphia	68 :31	20
Ammonitarum hæc erat ciuitas Rabbath. 2. Reg. 11. & 12. Stephano autore & Eusebio.		
Canatha	68 50:31	45
Palmyrines uero ciuitates hæc		
Rhasapha	72 15:31	45
Cholle	71 45:34	30
Oriza	72 15:34	30
Putea	71 20:34	30
Adada	72 20:34	15
* Palmyra Hadrianopolis postea ab Hadriano Steph. Thamor Hebraicè à Solomone constructa: de qua inter Parthos & Romanos diu est imperto certatum.	71 30:34	0
Adacha	72 :34	0
Danaba	70 50:33	50
Goaria	70 30:33	30
Aueria	71 30:33	40
Casama	70 40:33	10

Odmana	70 10:33	10
Atera	71 10:33	15
Et penes Euphratem ciuitates hæc		
Alalis	72 20:35	15
Sura	72 40:35	40
Alamatha	73 :35	0
Bataneæ prouinciz, à cuius orientali parte est Saccæa. Et huius sub Assadam montem sunt Trachonitæ Arabes. Ghesuri regio, cuius oppida 60. occupant tribus Menasseh.		

Gerra	70 :32	50
Elere	70 :32	40
Nelaxa	70 10:32	30
Adrama	69 45:31	45
Insulæ autem adiacent Syriæ		
Aradus Paria dicta Plinio. Est petra quedam 7 stadiorum ambitus & à continente 20. stadia semota Strab.		
Et Tyrus continenti adnexa.	68 :34	30
	67 :32	20

PALESTINÆ IVDÆÆ

litus Cap. XVI.

Tabula quarta Asiæ.

Palestina Syriæ, quæ & Iudæa uocatur, terminatur à septentrionibus Syriæ, iuxta lineam expositam. Ab oriente uero atque meridie Arabia Petraea secundum lineam, quæ ab orientali est termino ad Syriam usq; ad finem Aegypti. Huius finis (ut dictum est) gradus habet 64 15:30 40. Ab occasu parte Aegypti, quæ deinceps ad mare usq; protenditur, & reliquum pelago, usq; ad Syriæ limitem, per descriptionem hanc.

Post Chorfei fluuij ostia

* Cæsarea Stratonis Flauia, Acaro, Cæsarea Palestine.	66 15:32	30
Apollonia	66 :32	15
* Ioppe Iaphet, Iapha portus peregrinis, Barbaris Zapha	65 40:32	6
Iamnetorum portus	65 :32	0
* Azotus	65 15:31	50
* Ascalon Escalona uulgo. Gat hebreis, post Agrippia, Hibelis hodie.	65 :31	40
Anthedon	64 50:31	40
Gazeorum portus Maionia	64 45:31	30

Fluit

Fluit autem per Iudæam Iordanis flu-
uij pars ad Asphaltitem lacum. Cuius
medium cōtinet gradus *Mare mortuum,*
Sodomorum lacus, Iam melab Heb.

66 50:31 10
Et Ciuitates in ea mediterraneæ hæ-
sunt, Galilææ

Sapphura *Authocratorida Harabih, Sephoris:*

66 40:32 36

Caparcōni *Caparcotiā, in Greco exemplari*
Caparnaum.

66 50:32 6

* Iulias *Bethsaida fuit Iudæis, & iuxta Chorazim.*

67 6:31 30

Tiberias lacus *67 15:32 6*
Samarizæ autem

* Neapolis *Sichem, Mamortham dictam aut*
Plinius, Marbotam Iosephus.

66 50:31 50

Thena *Tapuah Hebræis. Hessei Plinio &*
Martiano: populi sunt Iudæorum.

67 6:31 45

Iudææ aut ab occasu Iordanis flu.

Rhaphia *Rama Iudæis*

65 :31 30

Gaza *Gazara Hæzrah Hebræis.*

65 26:31 45

* Iamnia *Ianoah Hebr.*

65 40:32 0

Lydda *Dioffpolis, Rama hodie.*

66 :32 0

Antipatris *Arsur.*

66 20:32 0

Drulias *66 30:31 56*

* Sebaste *Ethēnias Eusebio olim, Samaria.*

66 40:31 30

Betogabri *Giblin.*

65 30:31 30

Sebus *65 40:31 26*

* Emmaus *Nicopolis, ubi cognitus Christus in*
fractione panis.

65 45:31 45

Guphna *66 10:32 45*

Archelais *66 30:31 45*

Phafelis *66 56:31 36*

Ericus *66 45:31 56*

* Hierosolyma quæ nunc dicitur Ca-
pitolia *Salem, sebus antea, post Helia.*

66 :31 40

Thamma *Timanthath.*

66 15:31 30

Engada *Henghedi Hebræis Gadi Iosepho, ciui-*
tas palmarum, ubi Emorsi.

66 30:31 15

Bedoro *66 30:31 0*

Thamaro *66 20:31 20*

Ab orientali parte Iordanis
fluuij

Cosmos *67 15:31 36*

Libias *67 10:31 26*

Callirhoë *67 6:31 10*

Gazorus *67 30:31 15*

Epicæros *67 :31 0*

Iudææ, quæ tota est ab occasu
Iordanis fluuij

Bezamna *Bersabee, terminus terre promisa*
fionis usq; ad Dan, quod est Casarea Panie.

64 50:31 15

Caparorsa *65 30:31 15*

Gemmaruris *65 50:31 10*

Elusa *Eleusa.*

65 10:30 50

Maps *Massa*

65 40:30 56

ARABIAE PETRAEAE SITVS.

Cap. XVII.

Tabula quarta Astæ.

Barræab Sarracenis hodie dicitur, Nabathæa Strab-
boni & Plinio. In sacris literis Amalechitæ sunt
hi qui ad Aegyptum & sinum Arabicum.



Et rega Arabia terminatur
ab occasu parte Aegypti
exposita.

A septentrionibus Pale-
stina Iudæa, & parte Sy-
riz, iuxta ipsarum diuisas lineas.

A meridie autem secessus sinus Arabi-
ci (qui est Rubrum siue Erythræum mare, mare
Suph.) iuxta Heroum ciuitatem, qui gra-
dus habet

63 30:29 50

Ab exposito termino iuxta Aegyptum
usq; ad promontoriū, quod apud Pha-
ran est, Pharan & Elam, ubi Sarracenorum soli-
tudes, habet gradus

65 :28 30

Et hinc Elanite sinu Alaniticus Artemidoro,
Leniticus Iuba, usq; ad eius inflexionem,
quæ gradus habet

66 :29 0

Continet autem & Phara oppidū par-
tes

65 :28 40

Oppidum uero Elana, quod iuxta se-
cellum tacet eiusdem nominis gradus
habet

65 36:29 15

Mecha Mahumeto sacra domus. Hebraicæ Haila
& Elat, Leana Plinio.

Ab ortu uero linea emissa super expo-
situm Syriæ terminum orientalem iux-
ta Arabiam felicem usq; sectionem,
quæ gradus habet

70 :30 30

l 4 luxta

Iuxta autem deserta Arabie supra reliqua lineam tendit. Protenduntur in regione montes, qui Melanes uel nigri appellantur à sinu scilicet, qui iuxta Pharam est quasi ad Iudæam gentesque sunt ab occasu quidem horum montium ad Aegyptum & Saracene. Mons Sina, mons sancte Catarinæ. Sur desertum Hebræis, à Mauris Tur dicitur. Adiacet & sub ipsa Munichia res Medina Talnabi, ubi Mahumeti sepulchrum. sub qua ad sinum sunt Pharanitæ. Iuxta autem montana felicitis Arabiæ Rathi.

Ciuitates uero mediterraneæ & uillæ in prouincia hæ sunt

Eboda	65	15:30	30
Meliattha	65	45:30	30
Calgua	66	20:30	30
Lyfa	65	50:30	15
Gubba	65	45:30	0
Gypfaria	65	40:29	45
Gerafa	65	30:29	30
* Petra Arabie hodie dicitur, Hebræis Iachtheel	66	45:30	20
Characmoba	66	10:30	0
Auara	66	10:29	40
Zanaatha	66	45:29	50
Adron	67	:29	56
Zoara	67	20:30	30
Thoana	67	30:30	30
Necla	67	30:30	15
Cletharro	67	:30	20
Moca	67	50:30	10
Esbuta Efebon, Hebræis Chesbon: in tribu Gad	68	50:31	0
Ziza	68	45:31	0
Maguza	68	:30	45
* Medaua Medbah Hebræis, in tribu Ruben.	68	30:30	45
Lydia	69	:30	40:
Rhabmathom Rabbat Moab regis Balac.	68	30:30	30
Anitha	69	40:31	15
Surattha	69	15:31	10
Boftra legio Bosrah.	69	45:31	30
Mefada	69	20:31	20
Adra	69	40:31	20
Corace	68	:30	6

MESOPOTAMIAE SITVS.

Cap. XVIII.

Tabula quarta Afix.

Hæc regio, quod inter duos amnes Tigridem & Euphratem media sit *μεσοποταμία* dicta est, in sanctis literis Aram uocatur, Gene. 11. ab Hebræis Aram Neharot, id est, Syria fluiuiorum, Azania hodie dicitur, sive Halapia.



Mesopotamia terminatur à septentrionibus quidē exposita parte maioris Armeniæ.

Ab occasu parte exposita Euphratis fluiui iuxta Syriam.

Ab oriente parte iuxta Assyriam usque Tigridis amnis, que est à parte uersus Armeniam, usque ad Herculis aras, quæ gradus habent 80 34:20 0

À meridie reliqua parte Euphratis iuxta desertam quidē Arabiam usque ad finem, cuius situs continet gradus

76 15:33 20

Iuxta autem Babyloniam usque quo Tigridi amni committitur: & usque ad aras prædictas, cuius partis situs gradus habet

80 :34 20

Motes uero in Mesopotamia celebres sunt Masius mons, cuius medium habet gradus

74 :37 20

Et Syngaras mons 76 40:36 15
Fluiui uero per regionem fluunt ex dictis montibus proruentes, cum alijs, tum qui Chaboras appellatur, cuius fontes gradus habent

74 :37 15

Coniunctio autem eius cum Euphrate gradus habet

74 :35 0

Et qui Saocoras dicitur, cuius fontes continent gradus

75 :37 20

Eius uero cum Euphrate coniunctio partes habet

76 :34 0

Occupant autem prouinciã regiones iuxta Armeniã quidē Anthemusia. Sub qua Chalcitis, subque hac Gausanitis. Et uersus Tigridem flu. Acabene. Sub Gausanite autem Ingine, & perlonge iuxta Euphraten Ancorabites.

Ciuitates in Mesopotamia & uillæ iuxta quidem Euphraten fluiuium

Porfica 72 :37 30

Aniana 72 20:36 40

Barfam

Barfame	72	20:30	15	Ammæa	73	30:37	50
Sarnuca	72	10:35	50	Suma	73	30:37	40
Bersima	72	20:35	30	Rhifina	73	30:37	30
Maube <i>Bauma</i>	72	50:35	40	Olibera	73	30:37	0
* Nicephorium	73	6:35	20	Sarrana	74	:38	15
Maguda	73	15:35	10	Sacane	73	:37	45
Chabora	74	:36	10	Arxama	74	40:37	15
Thelda	74	15:34	45	Gizama	74	20:37	15
Aphphadana	74	30:34	30	Sinna	74	15:37	30
Banabe	74	45:34	20	Mambuta	74	45:37	20
Zitha	75	10:34	20	* Nifibis <i>Nifibis Straboni, Stephano, Tacito</i>			
Bethauna	76	:34	15	<i>& reliquis: quam Macedones Antiochiam Mygdo-</i>			
Rhesciphæ	76	:34	0	<i>niam appellarunt.</i>	75	10:37	30
Agamana	76	30:33	30	Bithiga	75	10:37	45
Eudrapa	77	10:33	40	Bazala	75	20:37	0
Addæa	77	15:34	0	Auladis	73	:36	40
Pacoria	77	20:34	45	Ballatha	73	45:39	40
Teridata	77	30:35	20	* Carræ <i>Hebræis Charan, ubi Abraham habia-</i>			
Naarda	77	40:35	30	<i>tauit, ubi & M. Crassus cum Ro. exercitu cæsus est.</i>			
Siphara	78	15:35	40		73	20:36	10
Euphratis situs, quo scinditur et in par-				Tirittha	73	50:39	15
tem fluentem per Babyloniam, & alte-				Thergubis	74	40:36	20
ram per Seleuciam, in quorum medio				Orthaga	74	40:36	0
est, qui uocatur Basilus fluuius, cuius				Elija	74	40:36	45
situs diuertigij	79	:35	40	Zama	75	30:36	20
* Seleucia ciuitas <i>Mosel ciuitas magna, re-</i>				Sinna	76	20:36	40
<i>fert Baithonus cap. 12.</i>	79	20:35	40	Gorbata	77	:36	15
luxta autem Tigrim flu. Ciuita-				Dabausa	76	:36	0
tes hæ sunt				Bariana	77	20:36	0
Dorbeta	76	:38	0	Acraba	73	10:35	50
Sapphe	76	:37	40	Aphadana	74	:35	30
Deba	76	:37	20	Rhesfena	74	40:35	40
Singara	76	:37	0	Peliala	75	45:35	50
Berum	77	:36	45	Aluanis	74	15:35	20
* Labbana	77	50:36	30	Bimatra	76	15:35	20
Birtha	78	45:36	25	Daremma	76	20:35	0
Carthara	79	:36	15				
Manchane	79	10:36	0				

Et post Seleuciam

Scaphe	79	45:34	30
* Apamia	79	50:34	20

Sub qua Euphratis est cōmixtio cum Tigride in medio autem regione ciuitates hæ

Bithias	72	20:37	40
* Edessa <i>Bambyca Straboni, Erech dicitur He-</i>			
<i>breis teste Hieronymo in traditionibus Hebræis-</i>			
<i>is: olim Rages, nunc Rase, Robais Baithono.</i>	72	30:37	30

Ombrea	73	:37	10
--------	----	-----	----

ARABIAE DESERTAE
SITVS.

Cap. XX.

Tabula quarta Asiz.



Rabia deserta definitur à septentrionibus parte Mesopotamiæ iuxta expositâ Euphratis fluuij partem, quæ continet gradus

76 15:33 20

Ab

Ab oriente uero Babylonia per mōta-
na, quæ à deserto sunt ad Euphratis
flu. fines usq; ad secessum

*Siniar montem appellat Haitbonus, à quo terra
Sinciar in campo Babyloniae, Gene. 11.*

Perfici Mesanius sinus, qui ad sinū gra-
dus habet 79 30 10

Ex parte deinde sinus Perfici ad finem
usq; cuius situs continet gradus

79 29 0

A meridie autē terminat felici Arabia,
per montana, quæ ab exposito Petrææ
Arabie limite ad prædictū sunt finē, ad
terminū usq; qui iuxta expositū Perfici
cum Mesanius est sinus, cuius limes
habet 79 29 0

Ab occasu annotatis partib. Syriæ &
Arabie Petrææ.

Tenent autē hanc desertā Arabiā iuxta
quidē Euphratē fluuiū Cauchabeni.

Et quæ iuxta Syriam sunt Bathanei.

alijs Atanei.

Iuxta uero Felicem Arabiā Agubeni.
Post quos Raabeni. Et apud Perficiū

sinum Orcheni. Iuxta autē Babyloniā
sub Cauchabeniis Asite, & supra Rha-
abenos Masani.

In medio uero Agræi quidē iuxta Ba-
tauos. Materni autē iuxta Babyloniā.

Ciuitates autē & uici in regione iuxta
Euphratem quidem flu. hæ sunt

Thapsacus *Amphipolis Plinio dicitur.*

73 30:35 6

Birtha 73 40:35 0

Gadirtha 73 50:34 45

Auzara 74 6:34 30

Audattha 74 15:34 20

Dadara 74 20:34 10

Balagala *alijs Balagea* 75 :34 0

Pharga 75 40:34 0

Colarina 75 30:33 40

Belginza 76 :33 30

iuxta autem Perfici sinus partem

Ciuitates hæ

Ammza 79 :30 10

Idicara 79 :29 30

Iucara 76 :29 15

iuxta Mesopotamiam autem

Ciuitates hæ

Barathena 73 20:33 0

* Sabe	73	133	0
Choce	72	30:32	30
Gabara	73	40:32	40
Aurana	73	15:32	40
Rheganna	75	13:32	40
Alata	72	30:32	0
Erupa	72	30:31	15
Themma	75	:31	40
Luma	75	40:31	0
Thauba	72	45:31	30
Seuia	73	30:30	30
Dapha	74	15:30	30
Sora	75	:30	20
Odagana	76	15:30	40
Tedium	77	:30	30
Zagmais	76	30:30	10
Arrade	74	30:30	15
Obæra	71	:30	45
Artemita	72	15:30	10
Banacha	73	20:29	56
Dumetha	75	:29	40
Allara	75	40:29	30
Bere	76	40:29	30
Calathua	77	30:29	30
Salma	78	20:29	30

BABYLONIAE SITVS.

Caput XX.

Tabula quarta Asie.

*Chaldaeos prius uocatos Cephenos scribunt Stee-
phanus & Hellenicus in historia Persica. incolas
Nestorianos, partim Mahumetanos ferunt.*



Babylonia terminat à Se-
ptētrionibus Mesopota-
mia iuxta expositam Eu-
phratis fluuij partem.

Ab occasu Arabia deser-
ta iuxta prædicta montana.

Ab oriente Susiana iuxta reliquam Ti-
gridis fluuij partem, usq; ad eius ostia,
in sinum Persicum.

Quæ gradus habent 80 30:31 0

A meridie inde ad finem, qui est iuxta
Arabiam desertam Perfici sinus
secessu.

Fluunt autem per regionem Basilius
uel regius fluuius. Et qui per Babylo-
niam fluit Maarfares nomine, qui Eu-
phrati

phrati immiscetur iuxta situm habentem partes 78 20:35 40

Huic autem coniungitur Basilius amnis in gradibus 79 :34 20

Faciunt autem fluij & ipsorum diuertigia, lacus atque paludes, quorum etiam medium continet gradus 78 30:32 30

Adiacet quoque Euphrati Auchanites regio.

Desertæ uero Arabiæ Chaldaea regio.

Circa autem paludes Mardocea subiectos habet Strophades appellatos,

Ciuitates autem in Babylonia & oppida sunt iuxta quidem partem Tigridis usque mare sub Apamia ciuitate

Bible 79 :34 0

Didigua 79 30:33 40

Punda 79 40:33 0

Batracharta 79 40:32 40

Thalatha 80 :32 10

Altha 79 30:32 15

Et quod inter ostia Tigridis fluij maxime orientale est gradus habet

80 30:31 0

Occidentale uero 79 30:30 15

* Teredon 80 :31 10

Iuxta uero Euphratis fluij partem

Idicara 77 :33 20

Duraba 77 40:34 0

Thacona 77 45:34 30

Thelbencane *Marsa hodie ex Hauthoni descriptione, ubi primū Sarraceni Persas inuasunt eorum rege interfecto.*

78 30:35 30

Et super flu. per Babylonem fluente

* Babylon Baldach. 79 :35 0

Iuxta autem Maasarem fluuium

* Volgesia 78 20:34 30

* Barlita *Borsippa Strab.* 78 45:34 20

Sub ijs autem & iuxta paludes & desertam Arabiam.

Beana 79 :32 40

Chuduca 78 :33 20

Chumana 79 :33 10

Cæsa 76 40:32 50

Birande 77 30:32 30

* Orchoë *Vrchoa dicitur apud alios, ipsa est*

Hur Chaldeorū Abrahæ patria 78 30:32 40

Beththana 79 :32 50

Thelme 77 40:32 0

Sorthida 77 :32 30

Iamba 78 :31 20

Rhagia 78 40:31 20

Chiriphe 79 15:31 10

Rhattha 79 15:30 50

CLAVDII PTOLEMÆICOS

mographicæ enarrationis quin-

tus Liber explicit.

LIBER

SEXTVS HÆC

HABET.

Expositionem partium, quæ sequuntur

Asiæ maioris.

Assyriæ.

Susianæ.

Mediæ.

Persidis.

Parthiæ.

Carmaniæ desertæ.

Arabia felicitis.

Carmaniæ.

Hyrcaniæ.

Margianæ.

Bactrianæ.

Sogdianorum.

Sacorum.

Scythiæ intra Imaum montem.

Scythiæ extra Imaum montem.

Sericiæ.

Arig.

Paropanisadorum.

Drangianæ.

Arachosicæ.

Gedrosicæ.

ASSYRIÆ SITVS.

Caput. I.

Tabula quinta Asiæ.

Syriæ nomine hodie comprehenditur,

Hebræis Assur.



Syria terminatur à septentrionibus præfata

Armenicæ magnæ parte iuxta Niphate montem.

Ab occasu autem Mesopotamiam iuxta exposi-

tam partem Tigridis fluij.

A meridie uero Susiana iuxta lineam à Tigride fluuiio usque ad finem, cuius positi-

o partes habet 806:34 6 & 84:36

Ab

Ab oriēte autem parte Mediæ iuxta Iſneam inde coniungentem prædictos duos fines, supra quam est Coathras mons, cuius fines habent gradus

80:39 30 & 83:38

Regionis uerò pars, quæ iuxta Armeniam est, uocatur Arrapachitis. Quæ uerò iuxta Susianam est Sittacene Apolloniatis eadem dicta Straboni. Media uerò tenent Garamæi. Vocatur autē ea que inter Arrapachitidē & Garamæos est Adiabene. Quæ autem inter Garamæos et Sittacenam interiacet Apolloniates. Cui supraiacet gens Sambatæ. Et supra Adiabenam Calacine. Garamæis autem Arbilitis regio imminet.

Ciuitates autē & oppida Assyriæ iuxta partem Tigridis amnis hæc sunt

Marde	76	:38	15
Sauara	76	15:37	15
Bessara	77	:37	20
Belciana	77	30:37	0
* Ninus	78	:36	40

Ninive, que Ione propheta prædicationem audiuit, nunc uastata tota est, ut tradit Haithonus libro de Tartaris, cap. 11.

Sacada	78	30:36	40
Oroba	79	29:36	20
Thelbe	80	:36	0
Ctesiphon	80	:35	0

In reliqua uero mediâ regione.

Bithaba	77	40:38	40
Dartha	78	20:38	45
Zigira	79	40:38	45
Darna	80	30:39	30
Obana	81	:39	0
Thefara	81	15:38	30
Corcura	78	20:38	10
Oroba	79	20:38	10
Degia	80	45:38	10
Comopolis	81	30:38	10
Dofa	79	:37	45
Gaudamedia	79	30:37	0
Sarbena	79	:37	0

* Arbela Gangabala Marcellino, Arbelitis Plinio dicitur, ubi Darius uicit Alexander. Strabo Gangamelam ab Arbela separat.

Gomara	81	20:37	30
Phusiana	82	10:37	40
Iſone	82	30:37	20

Sura	83	:36	40
Chatracharta	80	30:36	10
Apollonia	81	10:36	30
Thebura	83	:36	30
Arrapa	82	:36	30
Cinna	83	20:36	10
Artemita	81	15:36	0
Sittace	82	:35	30

Amnes uero per regionem excurrunt Tigris fluuius se immiscentes

Lycus, cuius fontes habent gradus

78 :39 0

Et cū Tigridemixtio

79 :36 30

Et Caprus flu. Caper Strab. cuius fontes continent

79 :39 30

Cum Tigride uero eius mixtio habet gradus

79 30:36 0

Et Gorgos, cuius fontes habent gradus

80 20:38 0

At mixtio eius cum Tigride partes habet

8 :35 40

MEDIAE SITVS.

Cap. 11.

Tabula quinta Astæ.

Medenam appellari ait Sextus Rufus, Medos ab accolis Cordinos uocari tradidit Haithonus, Magno Cham Tartarorum seruiant, ut refert Pius ij.



Media terminatur à septentriōibus parte Hyrcani maris, iuxta descriptionē hęc.

Post dictum ad Armeniam

finem Araxis flu. Sanina

Cambyſis flu. ostia	80	:43	0
Fontes flu.	81	:42	45
Tazina	80	:41	0
Sabæ aræ	81	40:42	30
Cyri flu. ostia	82	30:42	30
Fontes fluuij	83	30:42	15
Cadusiorum uallum	82	:39	30
* Cyropolis aliàs, Gyrurolis, à Persis Cyreca	84	40:42	0

bata dicitur, Stephanus. 85 30:41 40

Amardi flu. ostia 86 30:41 30

Fontes fluuij 85 :38 30

Medium lacus, qui sibi coniungitur, uocatur que Marcianes, gradus habet

Spanthia lacus, in quo sales nascuntur & congelantur. 82 30:39 20

Amara

Amana	87	30:40	40
Acola	88	15:40	15
Stratonis flu. ostia.	90	20:40	0
Fontes fluuij	88	:38	30
Mandagarfis	92	:40	0
Carinde flu. ostia	93	:40	30
Finis iuxta regionem Hyrcanæ habet partes	94	:40	30

Ab occasu terminat maiori Armenia & Assyria iuxta expositas ipsarum orientales lineas

Pars occidentalis ad Armeniam & mare Caspium terminata, Antropatia dicta est, & separatum fuit regnum, ab Antropato qui eam contra Macedones, reliqua occupates defendit, quod Adelphus, Apollonides, Trogus & alij referunt.

A meridie uero Perside iuxta lineam quæ coniungitur a fine Assyriæ & Susiane usque finem

94 :34 30
Supra quam est occidentalis pars Parchoatri montis

Ab oriente autem Hyrcania & Parthia secundum lineam meridianam coniungentem dictos fines cuius pars dirimes Hyrcaniam a Parthia gradus habet

94 :39 0
Montes autem Mediæ insignes sunt Zagros mons, cuius medium habet gradus

85 :38 0
Et Orontes, cuius medium continet gradus

88 30:38 0
Et Iasonium, cuius medium habet gradus

90 30:36 0
Et Coronæ occidentalis finis habet gradus

92 :38 & 101 :39
Tenent autem occidentalia penes Armeniam Caspij, quibus subiacet Margiana secundum totum latus Assyriæ. super mare uero Cadusij, & Geli, & Drybyces. Post quos usque ad mediterranea se extendentes Amariacæ *Auarij Plinio, Solino & Martiano, & Mardi.* Tenent autem quæ iuxta regionem Cadusiorum sunt Carduchi *Gordienos postea dictos ait Plinius.* & Marundæ, usque lacum Martianum. Interiora uero Gelorum Margasi. Post quos Tropatene, quæ extenditur usque Amariacos. Orientaliora uero Zagri montis Sagartij occupat. Post quos extenditur usque Parthiam

Choromitrene, magis septentrionalē habēs Elymaidam, cuius quæ ad ortum uergunt tenent Tapuri, *Tapyrj Plinio.*

A meridie Choromithrenæ regionis sunt Sidices, & Sigrianicæ, & Ragianæ. Et etiam post has sub Iasonium montem Vadassi sunt, & Daritis regio, *Diareus Solino locus fertilissimus in regione Zapaurtene Plinio dicta.* Et iuxta totam Persidem Syromedia. Continent autem Zagri portæ

84 30:37 0
* Caspiæ uero portæ 94 :37 0

Ciuitates autem mediterraneæ & oppida Mediæ sunt

Scabina	76	30:42	30
Gabale	80	:42	0
Vca	80	40:42	30
Varna	81	:42	0
Candis	83	30:42	0
Gabris	83	:42	15
Sazoa	83	:42	30
Tonzarma	81	30:42	45
Azaga	81	15:42	10

Gaza Straboni, Antopatorum regia.

Morunda	81	15:42	10
Tigrana	81	20:42	30
Pharambara	82	40:42	30
Tachasara	84	10:42	20
Zalace	84	20:42	0
Zalace	86	15:42	0
Aluaca	80	40:40	30
Gauzanja	80	:40	40
Phasaba	81	30:40	10
Pharaspa	85	30:40	30
Curna	86	15:40	30
Phanaspa	86	30:40	0
Gabris	87	40:40	20
Nande	81	40:39	40
Zazaca	85	40:39	30
Saraca	85	15:39	20
Mandagara	87	45:39	30
Aganzaua	89	:39	30
Galla	90	10:39	15
Orcana	91	:39	30
Alicadra	93	:39	0
Phanaca	93	:39	30
Nazada	83	:38	10
Alinza quæ & mons	84	:38	0
Arifaca	85	:38	40
Alifdaca	86	40:38	45
Dariausa	87	30:38	30

K Sincar

Sincar	88	:38	30
Batina	89	:38	40
Vesafpe	89	40:38	40
Niguza	90	15:38	0
Sanais	92	:38	30
Rhazunda	93	20:38	40
Veneca	93	20:38	19
Bithia	85	30:37	40
Alinza	86	10:37	45
Zaranis	86	:37	0
Gabena	87	:37	30
Larafa	87	10:37	10

* Acbatana Echbatana ceteris, in libro Iudith
Egbatanis, ab Arphaxat condita, licet Plinius &
alij conditam à Seleuco tradant.

	88	:37	45
Choastra	89	:37	40
Niphanandra	88	50:37	10
Guriauna	91	:37	20
Choana	92	:37	15
Trauaxa	93	:37	40
Auradis	93	40:37	15
Thebarga	84	30:36	40
Carine	85	10:36	20
Caberafa	86	:36	30
Parachana	87	40:36	0
* Arfacia	88	20:36	20
Gauna	88	45:36	30

Heraclea Achais postea, Plinio & Solino.

	89	:36	40
Zania	90	15:36	50
Aruzis	91	:36	20
Zarama	92	20:36	30
Tautice	93	20:36	15

* Europus Rhaga, à Macedonibus condita,
Strabo, de qua in libro Tobie.

	93	40:36	40
Abacena	93	:36	0
Cibina	87	:35	36
Doththa	88	20:35	26
Gerepa	89	40:35	20
Rapfa	90	10:35	40
Andriaca	91	:35	10
Cluaca	92	40:35	10
Argaraudaca	93	20:35	20
Canatha	93	20:35	45
Aradriphe	93	20:34	45

SVSIANAE SITVS.

Cap. III.

Tabula quinta Asiz.

Hec Persidis est pars, sed à Suso flumine, sive à Suso
Assuerti ciuitate magna speciale nomen sortita
est. Incole Susij, qui & Cij Straboni dicuntur.



Vsiana terminat à septen-
trionibus Assyria, iuxta
descriptum eius latus.

Ab occasu Babylonia iuxta
partem Tigridis expo-
sitam usque mare.

Ab oriente uero Perside iuxta lineam
coniunctam à prædicto ad Assyriae ac-
que Medie finem, usque ad ostia in sinu
Persicum Oroatidis amnis.

A meridie uero à Tigride parte Persi-
ci sinus usque ad ostia Oroatidis amnis,
que continent gradus 86 30:30 30

Secundum descriptionem hanc
orientale ostium

Tigridis amnis	80	30:31	0
Vallum Pasini	81	:31	0
Mofxi flu. ostia	82	:30	40
Fontes fluuij	82	30:33	0
Pelodes uel cenofus sinus	83	:31	0
Euleji flu ostia	84	30:30	40
Fontes flu. in Susiana	93	:31	0
Fontes flu. in Media	86	:33	0
Coniunctio fontium	84	:33	0
Tenagos arenofus	84	45:30	30
Oroatidis flu. ostia	86	30:30	30
Fontes fluuij	88	30:34	40

In Susiana que supra mare sunt, tenent
Eldimxi Qui Elymei & regio Elymea sive Ely-
mais, que uero ad Assyriam Colsej. Re-
gio uero que iuxta Tigridem est Melite-
na dicitur, que iuxta Persidem Caban-
dene. Quæ supra uallum Characene.
Inter hæc autem quod est supra Eldi-
mxos Cissia. Supra quæ Chaltapitis,
Inter quæ & Cissia campus est Deera.
Ciuitates autem in Susiana sunt

& uillæ iuxta

Tigridem fluuium post aras Herculis,
quæ continent gradus

	80	:34	6
Agra	80	30:33	45
Aracca	80	10:32	40
Alia	80	10:31	40

In

In mediterraneis uero ciuitates he

Palinza	83	45:35	30
Sacrone	82	45:35	0
Bergan	84	15:34	45
*Sufa	84	:34	15

Baldach hodie, in qua agit pontifex magnus Saram cenorum, Caliphum uocant, teste M. Paulo Veneto lib. 1. cap. 16. & Haitono cap. 15. Antea Memnomia dicebatur Herodoto lib. 5. alij Baldachum hodie uolunt, que fuit Babylonica: quod uerius est, nam ad Euphraten est sita.

Saura	85	:32	45
Dera	81	30:33	40
Agarra	83	40:33	20
Abinna	85	10:33	10
*Tariana	82	:32	30
Sele	84	:32	30
Graan	82	:31	30
Anuchtha	83	30:31	40
Vrzan	84	40:31	40

Insula uero adiacet Susiane
Taxiana 84 29 15

PERSIDIS SITVS.

Cap. IIII.

Tabula quinta Asię.

Persis terminatur a septentrionibus Media iuxta exposita per Parchoathra montem lineam.

Ab occasu Susiana iuxta dictum eius orientale latus.

Ab ortu solis Carmania iuxta productam meridianam lineam a fine iuxta Mediam & Parthiam, usque ad ostia Bagradę fluuij, qui in Persicum sinum exit.

Persicus sinus, mare de Balsera nomen habet, in cuius ore insula Gulsar.

A meridie parte Persici sinus ab ostijs Oroatidis amnis usque Bagradę fluuij ostia, in xta descriptionem hanc

Post Oroatidis fluuij ostia

Taoce extrema	87	30:30	10
Rhoganis flu. ost.	88	30:30	0
Fontes fluuij	92	:35	0
Chersonesus extrema	89	40:29	30
Ionaca polis	90	:29	45
Brisoanę flu. ostia	92	:29	40
Fontes fluuij	93	:34	30

Ausinza	93	:29	20
Bagradę flu. ostia	94	:29	15
Fontes fluuij	94	:35	15

Vocatur autem Persidis pars ea, que iuxta tora est Mediam Parętace, cui a meridie hærent Mesabatę & Rapsij. Sub quibus Misidia, & usque mare Mardiene, & Taocene, & Hippophagi, & Suzzi. Et sub Mardyena Margores. Super autem duzzos Stabei.

Ciuitates autem et uicus mediterranei in Perside sunt

Ozoa	85	45:35	20
Tanagra	86	:34	30
*Marrasium	92	30:34	30
Aspadana	86	:33	38
*Axima	87	45:33	50
Poryospana	89	:33	50
*Persepolis	91	:33	20

Persarum imperij caput, urbium elegantissima ab Alexandro direpta, Curtio, Arriano & Diodoro referentibus.

Niserge	90	15:34	0
Sycta	91	30:34	0
Arbua	92	15:33	0
Cotamba	93	30:33	40
Poticara	87	15:32	15
Ardea	88	:32	30
Cauphiaca	89	:32	30
Batthina	90	:32	20
Cinna	92	40:32	20
Parodana	93	50:32	15
Taępa	87	:31	45
Tragonice	87	40:31	40
Metona	89	10:31	45
Chorodna	90	:31	15
Corra	91	20:31	40
Gabra	92	15:31	30
Orebatıs ciuias	87	:30	50
*Toace	89	:30	20
Parta	90	:30	20
Mammida	91	:30	20
Vzia	91	40:30	0
Pafarracha	93	:30	30
Gabe	93	40:30	10

Insule autem Persidi adiacent

Tabiana	87	:29	15
Sophta	88	:29	20
Alexandri, que & Aracia dicitur	90	:29	0

PARTHIAE SITVS.

Cap. V.

Tabula quinta Asiz.

Parthorum imperium Solinus latissime extensum indicat, sub Thamerlane ad Tanaim, Asiam minorem, & Aegyptum usque peruenit, teste Pto. Parthia id est, exules nominantur Scythica lingua: ex Gothis enim Scythiae profugi hoc loco cõfederit, Trogus Iustinus & Iornandes.



Parthia definitur ab occa-
su parte Medie exposita.
A septentrionibus Hyrcania regione, secundum 2/que distantem lineam, quae per Coronum montem exit, usque finem qui ad eum est, cuius gradus sunt

101 : 39 0

Ab oriente Aria iuxta lineam a praedicto sine per Masdoranum montem exeuntem usque ad terminum, cuius gradus sunt

101 30 : 33 20

A meridie deserta Carmania, iuxta lineam iungentem expositos fines per Parchoatram montem usque ad

101 : 33 0

Vocatur autem pars ea Parthia, quae iuxta Hyrcaniam est Comisene. Et quae sub hac est Parthiene. Post Choroane & Parataucene. Postquam iuxta Carmaniam Tabiene adiacens, habens Soudidas.

Ciuitates autem & oppida Parthiae hae sunt

Ambrodax	94	30 : 38	20
Oenunia	95	: 38	40
Caripraca	97	15 : 38	40
Rhoara	98	30 : 38	20
Suphitha	100	: 38	30
Araciana	94	15 : 38	0
Dordomana	94	15 : 37	40
* Hecatompylon Regia	96	: 37	50

ἑκατόμυλος, id est, centum habens portas, de qua meminit Apollodorus.

Syndaga	96	10 : 37	0
Parbara	98	50 : 37	30
Myssa	100	30 : 37	30
Charax seu uallum	94	15 : 36	40
Apamia	94	19 : 36	0

Aspa	95	20 : 36	40
Semina	96	: 36	40
Marriche	98	: 36	40
Tastache	99	: 36	20
Armiana	101	: 30	10
Choana	95	15 : 35	30
Pasacarta	94	15 : 35	15
Rhuda	95	: 35	0
Simpfimida	96	30 : 35	40
Artacana	96	: 34	30
Appha	98	: 35	20
Rhagea	98	20 : 34	20

CARMANIAE DESERTAE
situs. Cap. VI.

Tabula quinta Asiz.



Carmania deserta terminatur ab occasu parte Persidis, iuxta Bagradam fluum, quae scilicet a Parchoatram monte extenditur usque ad

finem, cuius situs habet gradus 94 : 31 0

A septentrionibus Parthia, iuxta expositam per Parchoatram montem, lineam. Ab oriente parte Arig secundum lineam productam a praedicta linea usque finem, cuius situs habet gradus 101 : 29 50

A meridie reliqua Carmania per latus iungens praefatos limites. Colunt autem hanc desertam Carmaniam a plaga quae dicitur meridionali Isatichae & Zuthi alij, Cuthi. Media autem Gadanopydres. Regio uero quae est ad latus septentrionum simul et ortus Modomastice appellatur.

ARABIAE FELICIS
situs. Cap. VII.

Tabula sexta Asiz.



Arabia felix terminatur a septentrionibus expositis lateribus meridionalibus, Peretris, & desertae Arabiae, & parte australiori Persici sinus.

Ab occasu sinu Arabico
A meridie mari rubro.
Ab oriente parte Persici sinus, & mari, quod ab ore ipsius effunditur usque Syagrum promont.

Littora

Littora igitur ipsius hanc habet descriptionem. Post limitem Arabici sinus, iuxta Elanitem sinum interiore.

Laniticum, Alaniticum, Aclaniticum sinum ait Plinius.

Onne	66	20:28	40
Modiana	66	40:27	45
Hippos mons	66	50:27	20
Hippos uicus	67	:26	40
Phœnicū oppidum	67	20:26	20
Rhaunathi pagus	67	15:25	40
Cherfonefi extrema	67	:25	20
Iambia uicus	68	20:24	0

Hanc uero littoralem partem primo quidem habitant Thamyditæ *Thamudæ* in Diodoro. Omnes aut nunc sunt Mahumetani, sub Sultanis agentes. Et deinde Sideni. Postea Darre. Post quos Banubari. Postea Arsa.

Cinedocolpitarum regionis

Copar uicus	68	30:23	15
Arga uicus	69	:22	40

Zabram Regia *Gezan ipsam esse conijcimus ex libro 2. navigationis Ludouici Bononiensis.*

	69	20:22	0
Centos uicus	69	20:21	30
Thebæ ciuitas	69	40:21	0
Betij flu. ostia	69	30:20	40
Fontes fluuij	70	:24	30

Cassanitorum regionis

* Badeo Regia *vadei populi Plinio.*

	70	:20	15
Ambe ciuitas	70	40:19	30
Mamala uicus	71	45:18	10
Adedi pagus	72	15:17	10

Elefarorum regionis

* Pudni ciuitas	72	30:16	30
Aeli uicus	73	30:15	30
Napegus oppidum	73	30:15	0
Sacaza ciuitas	74	15:14	30
* Muza emporium	74	30:14	0
Sofippi portus	74	45:13	0
Pseudocelis	75	:12	30
* Ocelis emporium <i>Acila promontorium Straboni.</i>	75	:12	0

Palindromos extrema 74 30:11 40

Rubri maris post Angusta

Posidium promont.	75	:11	30
Sanina ciuitas	75	30:11	30
Cabubathra mons	76	15:11	15

Homeritarum regionis

Madoce ciuitas	77	:11	45
Mardache ciuitas	78	:11	45
Lees uicus	78	40:11	30
Ammonij promont.	79	20:11	10

* Arabia Emporiū *Aden hodie, munitissima urbs & emporiū famigeratum lib. 2. cap. 4. Lud. Vartomanni*

	80	:11	30
Agmanisphe uicus	80	40:11	45
Melamons	81	30:11	45

Adramitarum regionis

Abisama ciuitas	82	:11	45
Magnum littus	82	30:11	30
Mada uicus	83	:11	30
Eristhæ ciuitas	83	30:11	45
Paruum littus	83	40:11	30

* Cane Emporium & extremum

	84	:12	30
Trulla portus	84	:12	40

Methath uilla *In hac Alchoranus à Mahumeto componitur anno domini 624.*

	84	20:13	0
Prionotus mons	84	40:13	0
Prionis flu. ostia	85	:13	30
Fontes fluuij	82	:17	30
Embolium uicus	85	30:13	30
Tretos portus	86	20:13	45
Thialemath oppidū	87	:14	0
Mofchaporus	88	30:14	0
Syagros extrema	90	:14	0

Sachalitarum

In sinu Sachalite, in quo Colymbefes Pinici super utribus transnauigant

Metacum uicus	88	:16	0
Aufara ciuitas	87	20:16	45
Ange uicus	87	30:17	30
Astoa uicus	88	30:18	30
Neogilla nauale	89	:19	0
Hormani flu. ostia	89	30:19	30
Didymi montes	90	15:19	20
Coseude <i>aliàs Bosara,</i>	91	:20	0

Vaticinium siue oraculum Dianæ

	91	40:20	0
Abiffa	92	20:20	15
Corodamū promōt.	93	:20	15

Et in Angustijs sinus Persici

Cryptus portus	92	40:21	30
Melanes mōtes Afaborū dicti, quorū mediū super mare hab. grad.	93	:22	0
Afaborum promont.	92	30:32	20

Perfici sinus

Ichthyophagorum sinus, qui maxime se extendunt, intra quos sunt Macæ.

Postea Anaritorum

Rhegama ciuitas	88	:23	20
* Sacra solis extrema	87	20:23	30
Laris flu. offia	86	30:23	30
Fontes fluuij	81	:18	0
Capsina ciuitas	86	:23	10
Cabana ciuitas	85	:23	0

Postea Aegæorum

Sarcoa ciuitas	84	15:23	0
Carada ciuitas	83	40:23	30
Atta uicus	82	:23	15
Postea Gerreorum	<i>Gerræicus sinus Plinio.</i>		
Magindana ciuitas	81	:23	20
* Gerra ciuitas	80	:23	20
Bilbana ciuitas	80	:24	10

Postea Themorum

Ithar ciuitas	80	:25	0
Magorum sinus	80	:25	20
Istriona ciuitas	80	:25	40

Postea Leanitorum

Mallada ciuitas	80	10:26	10
Cherfonesi extrema	80	20:26	30
Leanites sinus	79	45:27	0
Itamos portus	79	40:27	20
Adari ciuitas	79	15:27	40

Postea Abucæorum

Sacer sinus	79	15:28	15
Coromanis ciuitas	79	:28	45

Postquam præfatus iuxta
deserta finis

Et Mesanites sinus 79 :30 10
Montes uero in regione insignes habentur ij, qui iam dicti sunt, comprehentes multum etiam in mediterraneis, et is, q cognominatus Zames mōs, cuius medium habet gradus

	76	:25	0
Et marithæ montes	80	30:21	30
Et Climax	76	30:16	0

Post quem fons est, qui appellatur Sygis aqua 78 :15 0

Et alij ignobiles mōtes supra Cinædo colpitæ 71 :25 0

Et supra Cassanitas 73 :20 0

Et sub Marithis 84 30:17 40

Et supra Aflaborum montes 88 :22 30

Tenient autē mediterranea, iuxta montana quidem, quæ ad septentriones uerunt ferè in totum Scenitæ, Scenitis regio Plin. & Strab. uagi populi à tabernaculis cognominantur, σκηνῶν enim tabernaculum. Postteritas hos omnes Sarracenos appellauit, ut ait Ammianus Marcellinus libro 23. Præterea super ipsos Oaditæ. Magis autem australes sunt eis Saraceni. & Thamydeni. Postea iuxta Zameta montem ab occasu ipsius Apatæ, & Athritæ, & apud ipsum Masamanes & Vdeni.

Ab oriente Læceni, & Asateni, & Iolifitæ.

A meridie Catanitæ. Postea Thanuitæ, & ab occasu horum Manitæ. Supra quos Alapeni. Et iuxta Cinedocolpiras Malichæ. Et sub Manitis interior Myrrifera. Postea Minzi gēs magna. Sub quibus Doreni, & Mocrite. Postea Sabæi, & Achitæ supra montem Climacæ. Supra autem Marithos montes Malangitæ quidem à septentrionibus, & Dacharemoizæ.

A meridie autē Iritæ, & Bliufæi, & Omancite. Quibus magis orientales sunt Cortabani usq; mōtes Aflaborū, sub quibus Libanotophoros siue Thurifera. Postea iuxta Sachalitis Iobaritæ. Sub Gerreis autem Aflumeotæ. Postea Sophanitæ, & Cithebanitæ. Et usque ad Climacum Arabianitæ. Sub his autem omnibus Cathramonitæ *Chatræ motitæ Plinio, à Climaco usq; Sabæos.*

A meridiana uero plaga Climacis Masfonitæ sunt. Postea Saritæ. Et iuxta Homeritas Tappharitæ & Rhatinæ. Supra quos Maphoritæ. Quibus uersus orientem iuxta Cathramonitas quidem est exterior Myrrifera. Iuxta autem Syagrum montem usq; mare, Aflitæ sunt.

Ciuitates autem dicuntur felices
Arabix & oppida mediterranea hæc

Aramana	67	30:29	10
Ostama	69	30:29	0
Thapaua	71	40:29	0
Macna	67	:28	45
Ancale	68	15:28	45

Madia

Madiama	68	:28	15	* Carman regia	81	15:20	15
Achroa	70	:28	15	Carna siue Carana dicitur Straboni, <i>Minaeorum</i>			
Obraca	71	30:28	20	regia.			
Rhadi uicus	73	30:28	30	Irala	82	:20	15
Pharatha	73	40:28	40	* Maocosmos Metropolis			
Satula	77	30:28	10		81	15:20	40
Laba	68	10:27	40	Lzbris	82	:20	30
Thama	71	:27	0	Lattha	83	20:20	15
Gea ciuitas	71	15:27	20	Ieracum uel accipitum uicus			
Aina	75	40:27	20		84	20:20	30
Lugana	76	30:27	15	Albana	74	30:20	15
Gzfa	78	40:27	15	Chargatha	76	10:19	15
Soaca	68	:26	15	Laaththa	75	20:19	20
Negran	70	30:26	0	* Omanum emporium			
Salma	74	30:26	0		77	40:19	45
Arre uicus	75	40:26	10	Marasdi	74	30:18	30
Digima	77	:26	30	* Mara Metropolis	76	:18	20
Saphtha	78	15:26	20	<i>Maraba in codice graeco, Plinio & Straboni, Mar</i>			
Phigia	79	:26	0	<i>riaba Sabaorum regia.</i>			
Badais	68	30:25	30	Amara	78	30:18	40
Aufara	71	:25	30	* Nagara Metropol.	78	45:18	40
Iabri	74	30:25	0	Iula	85	20:18	15
Alata ciuitas	77	20:25	30	Magulaua	75	30:17	0
Mochura	69	40:24	30	Sylzum	76	40:17	0
Thumna	71	10:24	50	Mariamama	78	10:17	10
Aluare	71	:24	15	Thumna	79	:17	15
Phalbini	73	45:24	0	Vodona	80	:17	20
Salma	73	20:24	20	Marimatha	85	10:17	40
Gorda	76	10:24	30	Sabe	73	40:16	56
Marata	79	20:24	20	* Manambis regia	75	45:16	30
Ibirtha	79	20:24	40	Thabba	78	40:16	10
Lathrippa	71	40:23	20	* Sabbatha Metropolis <i>Sobotale Plinio.</i>			
Carna	73	10:23	15		77	:16	10
Biabanna	76	30:23	0	Madafara	81	45:16	40
Giratha	77	40:23	0	Gorda	82	30:16	0
Catara	79	30:23	20	Thabane	85	40:16	20
Bama <i>alias Reba.</i>	71	30:22	30	Miba	74	20:15	20
Macoraba	73	20:22	0	Stygis aquae fons	78	:15	0
Sata	81	10:22	20	Draga	79	10:15	15
Masthala	81	45:22	30	Saruum	80	40:15	15
Domana	82	20:22	30	Mapha Metropolis	83	15:15	0
Atia	85	:22	15	Saraca	75	30:14	30
* Rhabana regia	87	:22	0	* Sappha Metrop.	88	:14	30
Chabuata	79	15:22	0	* Are regia	80	30:14	20
Thumata	77	40:21	20	Rhæda	83	20:14	10
Olaphia	77	40:21	45	Benum	84	30:14	15
Inapha	79	10:21	40	Thuris	75	15:13	0
Tiagar	85	:21	20	Lachchere	77	30:13	20
Appa	81	:21	0	Hyala	79	:13	50
Agdami	73	30:21	20	Maccala	81	:13	45

Sachle	82	40:13	20
* Sabe regia	76	:13	0
Deua	77	40:12	45
Sochchor	78	30:12	40
Bana	80	20:12	40
Dela	82	:12	40
Cua	83	30:12	30

Infulæ uero regioni adiacent iuxta
sinum Arabicum

Aeni	65	45:27	20
Timagenis	66	:25	45
Zygena	66	15:24	20
Dæmonum	66	45:23	15
Polybij	67	40:21	40
Ieracum uel accipitrū	69	30:19	0
Socratis	70	:16	40
Cardamine <i>Camaran hodie, ubi elegantiore[m] quam unquā salem conspicatus est Ludouicus Var-</i> <i>tomanus.</i>	71	:16	0
Are	71	:15	20
Combusta	70	30:14	30
Meliachi dux	71	40:14	0
Adani dux	72	30:12	30

In rubro mari

Agathoclis dux	81	20:10	0
Coconati tres, quarum medium	83	:9	0

* Dioscoridis ciuitas <i>Dioscuriada Plinio.</i>	86	40:9	30
--	----	------	----

Occidentalis insulæ finis	85	:12	30
---------------------------	----	-----	----

Trite	86	30:12	0
-------	----	-------	---

Et iuxta Sachalitem sinum

Zenobij septem, quarum media ha- bet	91	:16	30
---	----	-----	----

Organa ogyris Plinio.	92	:19	0
-----------------------	----	-----	---

Agyemus sive Ormus nunc dicitur, in ea sola Chris-
tiani reperiuntur, licet Mauris parent, Cadamue-
stus cap. 71. & Ioseph Indus cap. 132. & 140.

* Sarapiadis, in qua fanum	94	:17	30
----------------------------	----	-----	----

In sinu Persico

* Apphana insula	81	20:28	40
------------------	----	-------	----

Ichara	82	:25	0
--------	----	-----	---

Tharro	85	15:24	45
--------	----	-------	----

Tylus Tyrus Straboni.	90	:24	40
-----------------------	----	-----	----

Arathos <i>Aradus legendum.</i>	91	40:24	40
---------------------------------	----	-------	----

CARMANIAE SITVS.

Cap. VIII.

Tabula sexta Asia.

Ichthyophagi, maxime uersus Gedrosiam ad India-
cam oram adeo, ut teste Hieronymo contra Iouu-
nianum, super petras Solis calore seruentes, pisces
assent, & hoc solo alimento uictitent, hodie est rea-
gnum Turquestan Mahumetanorum.



Armania terminatur à se-
ptètrionib. exposito me-
ridiōali latere Carmanig
desertx.

Ab oriente Gedrosia, iu-
xta Persicos montes, secūdam lineam
meridianā ipsos iungentē, à fine iuxta
desertam Carmaniam usq; ad Indicum
pelagus, iuxta situm continentem gra-
dus 104 :20 0

Ab occasu parte Persidis à fine uersus
desertam Carmaniā, usq; ad Bagradę
flu. ostia. Et hinc Persici sinus parte,
quæ uocat & ipsa sinus Carmanicus,
iuxta descriptionem hanc.

Post Bagradę flu. ostia

Dare flu. ostia	95	15:23	40
-----------------	----	-------	----

Cathrappis flu. ostia	95	30:27	40
-----------------------	----	-------	----

Corij flu. ostia	96	:26	0
------------------	----	-----	---

Achindanz flu. ostia	96	40:26	0
----------------------	----	-------	---

Andanij flu. ostia	96	:25	0
--------------------	----	-----	---

Sagani flu. ostia	95	40:24	30
-------------------	----	-------	----

* Armuza ciuitas	94	30:23	30
------------------	----	-------	----

Armuzum extremum <i>Armozus Straboni,</i>			
---	--	--	--

<i>Mogolistanum caput Iosepho indo, unde Arabia</i>			
---	--	--	--

<i>conspicitur.</i>	94	:23	40
---------------------	----	-----	----

Carpella extremum	94	:22	30
-------------------	----	-----	----

A meridie uero parte Indici maris usq;
ad presatum finem, cuius descriptio sic

se habet.

Post Carpellam extremum in sinu

Paragonti

Canthatis ciuitas	96	:22	40
-------------------	----	-----	----

Agris ciuitas	96	30:23	0
---------------	----	-------	---

Nommana	97	30:23	0
---------	----	-------	---

Rhogana	98	15:22	30
---------	----	-------	----

Salari flu ostia	98	30:22	40
------------------	----	-------	----

Masin	99	:22	40
-------	----	-----	----

* Samydace	99	45:22	40
------------	----	-------	----

Samidachis flu. ostia	100	30:22	20
-----------------------	-----	-------	----

Fontes

Fontes fluij	104	30:25	0
Tifa ciuitas	101	10:22	0
Caudriacis flu. ostia	101	15:21	40
Bagia extrema	101	:21	0
Cyza portus	101	15:20	40
Alambatera extremū	101	:20	0
Hucusq; sinus uocatur Paragon.			

Postea

Deraneblisa	101	30:20	10
Gophanta portus	101	:20	0
Zorombæ flu. ostia	102	30:20	0
Badara Cuchina	103	:20	10
Mufarna	103	15:20	10
Post quæ præfatus finis usq; Indscū pe- lagus habet gradus	104	:20	0

Montes autē sunt in regione ultra iam dictos, iuxta desertam & Gedrosiam, & qui uocatur Semiramidis, & Strongelus à figura rotundus dictus, cuius mediū habet gradus 94 30:23 0 Et alij quodammodo æquidistantes à Persicis, à quibus fluūt amnes, qui magis occidentales sunt, quā Samydaces fluuius, quorū mediū 99 :20 0 Tenent autem quæ iuxta deserta sunt Camelobosci, Dozotæ appellati. Sub ijs autem à mari extenduntur & Rhudiana, & Agdenites. Postea Parepaphitis. Sub qua Aræ & Charadræ gentes. Postea Cabadina, et Chātonice, et iuxta mare Pasargadæ, & Chelono-phagi.

Ciuitates autem mediterraneæ & uici esse dicuntur in Carmania

Portospania	96	:28	30
* Carmana Metropolis	100	:29	0
Thaspis	98	:27	40
Nipista	97	30:26	0
Chodda	101	30:25	0
Taruana	96	:24	30
* Alexandria	99	:24	20
Sabis	97	30:24	30
Throasca	99	40:23	40
Ora	102	20:23	40

Bismagar hodie, aut Besenegal, triplici circumdata muro, ubi rex potentissimus Narfinsus, siue Narsingue.

Cophanta	102	15:23	0
Insulæ autē adiacent Carmanię in Persico quidem sinu			


Sagdana in qua Miltus	94	:27	15
Vorochtha	94	20:25	30
In Indico autem mari			
Polla	98	:19	0
Carminna	102	:18	0
Libainfula	104	:19	0

HYRCANIAE SITVS.

Cap.

IX.

Tabula septima Astæ.

 Hyrcania terminat à septentrionib. parte Hyrcanipelagi, quæ est à fine Medizæ usq; ostia Oxi fluuij, quæ gradus habent 100 :43 0

Hyrcanum siue Caspium mare, mare Abacuc siue mare de Sale hodie uocitant, quem Ptolemeus lacum facit, Plinius, Solinus, Strabo & Priscianus sinum Oceani ad Boream esse tradunt: sed nos Ptolemeo subscribimus.

In qua particula iacent Saramane ciuitas 94 45:40 30

Maxeræ flu. ostia Maxeras Plin. 97 20:41 30

Fontes fluuij 98 :38 40

Socandæ flu. ostia 97 30:42 0

Et statim Oxi fluuij ostia 100 :43 0

Ab occasu autem exposita parte Mediz usq; ad Coronum montem, in qua parte media habet 94 :39 0 Ameridie autē Parthia, iuxta expositum ipsius latus, per Coronum

Ab oriente uero Margiana per montana præfatos fines iungentia.

Colunt autem Hyrcaniam, qui iuxta mare sunt Maxeræ, et Astabeni. Et sub Maxeris Chrindi. Post quos Arfiris adiacet Coronum.

Sub Astabenis autem Syracene.

Ciuitates autem in ea feruntur

Barange	99	:42	0
Adrapa	98	30:41	30
Cafape	99	30:40	20
Abarbina	97	:40	10
Sorba	98	:40	30
* Amarusa	96	:39	50
Sinica	100	:39	40
* Hyrcania Metropolis	98	30:40	0

Sage	94	15:39	30
Asmurna	97	30:39	30
Mzfoca	99	:39	30
Et insula iuxta littus ipsum nomine			
Talca	Tazatam Plinius, Talgam Pomponius		
appellat	95	:42	0

MARGIANAE SITVS.

Cap. X.

Tabula septima Afix.

Margiana amenitatis est adeo inclite, ut in ea uitem inueniri asserat Strabo, cuius stipitem duorum hominum uix ulna complectantur. racemum uero duorum cubitorum orbem implere, quod Alexander miratus ibi primum Alexandriam condidit.



Margiana terminat ab occasu Hyrcania, iuxta expositum latus.

A septentrionibus parte Scythie, que est ab ostiis Oxi amnis usque ad particulam eius iuxta Bactrianam, cuius situs gradus hab.

103 :44 0

A meridie parte Arię iuxta equedistantem lineam, que est a termino, qui annotatur iuxta Hyrcaniam atque Parthiam, per Sariphos motes usque finem, cuius situs habet gradus

109 :39 0

Ab oriente uero Bactriana, iuxta montana, que prefatos fines coniungunt. Fluit autem per regionem fluuius insignis Margus, cuius fontes habent gradus

105 :39 0

Eius uero coniunctio cum Oxo flu. Tenent autem regionem, que iuxta Oxum est Derbicę. Qui autem sub ijs Massagerę. Post quos Parni et Dage. Sub quibus eius deserta. Et qui magis orientales sunt eis Tapuri. Tapyri Plinio & Solino, Arriano Tapurij.

Ciuitates autem ipsius sunt

Ariaca	103	:43	10
Sena	102	30:42	20
Aratha	103	30:42	30
Argadina	101	20:41	40
Iasonium	103	30:41	30
Apud ipsum coniungitur fluuijo Mar-			

go, alius fluuius a Sariphis defluens montibus. cuius fontes

103 :39 0

Rhea

102 :40 30

* Antiochia Margiana Alexandria primo deinde Seleucia.

106 :40 20

Hęc inter duo principia Margi fl. sita est Guriane

104 :40 10

* Nigza Nysea legendum, Straboni Nissa.

105 15:41 40

BACTRIANAE SITVS.

Cap. XI.

Tabula septima Afix.

Bille in ea olim urbes, rerum omnium, inquit Strabo, fertilis est, oleo dumtaxat excepto, fortissimos mittit Camelos, Solinus.



Bactriana terminos habet ab occasu Margianam, iuxta expositum latus.

A septentrionibus & ortu solis Sogdianos, iuxta reliquam partem Oxi amnis.

A meridie post Ariam sine, qui iuxta Margianam est usque ad finem, cuius situs habet gradus

111 :39 0

Et Paropanisadis, secundum lineam inde productam æqualiter distantem, per conuersionem Paropanis montis, ad fontes usque Oxi amnis, qui continent gradus

119 30:39 0

Bactrianam autem percurrunt fluuij Oxo se coniungentes, Ochus cuius fontes habent gradus

110 :39 0

Et Dargamanis, cuius fontes habent gradus

116 :36 40

Et Zariaspis, cuius fontes habent gradus

113 :39 0

Et Artames, cuius fontes

114 :39 0

Et Dargidus, cuius fontes

116 :39 0

Hic quidem admisceat Oxo amni iuxta situm habentem grad.

116 :44 0

Reliqui uero Artamis quidem, & Zariaspes immixti prius inuicem iuxta situm

113 :40 0

Oxo admisceatur in gradibus

112 30:44 0

Dargomanis autem, & Ochus, & ipsi prius

pr̄ius immixti simul, iuxta gradus

109 :40 10

In Oxum exeunt in gradibus

119 :44 20

Paropanisi uero mōtis situs pars occi-
dētal̄is finis 111 30:39 & 119 30:39

Bactrianā uero septentrionalia, iuxta
Oxum fluuium tenent Salatarē, & Za-
riaspā. Horum à meridie sub Salataris
Chomari sunt. *Comanos Plinius, Pom. Me-*

la Coomanos appellat, Sub quibus Comi.
Postea Acinacā. Postea Tambyzi.

Sub Zariaspis uero Thocari, magna
gens. Sub quibus Marycei, & Scorde,
& Varni, & etiam sub ijs Sauadij. Sub
Sauadijs autem Orsiti & Amarispt.

Ciuitates autem sunt Bactrianā
iuxta Oxum amnem.

* Charracharta 111 :44 10

* Zariſpa aliās Charispa eandem cum Bactra
faciunt Plin. & Strab. 115 :44 0

Choana 117 :42 0

Suragana 117 30:40 30

Pharatraua 119 :39 20

Iuxta autem alios amnes

Alicodra 107 30:43 30

Chomara aliās Comana 106 30:42 30

Curiandra 109 30:42 10

Cauaris 111 20:43 0

Aftacana 112 :42 20

* Ebusmi regia 108 20:41 20

Menapia 113 :41 20

Eucratidia 115 :42 0

* Bactra regia Zariastes prius dicta, Zaria-
ſpa Plinio & Straboni. 116 :41 0

Eftobara 109 30:39 40

* Maracāda Paracāda Strab. 112:39 15

Maracodra 115 20:39 30

SOGDIANORVM SITVS.

Cap. XII.

Tabula septima Asiæ.

Corasinarum siue Corasminorū regnū usq; ad ma-
re Caspiū protendit Haytonus, eorum regia Co-
rasine, qui ad nihilum postea redacti in Tartaro-
rum imperia concessere.



Ogdiani terminantur ab oc-
casu ea particula Scythiæ
que est uersus Bactrianam,
& Margianam ad Oxū flu-

uium, per Oxios montes lineam usq;
ad particulam Iaxarti fluuij, Quæ gra-
dus habet 110 :42 0

A septentrionibus similiter parte Scy-
thiæ, quæ inde est ad Iaxarti fluuij se-
ctionem, usq; eius flexionis finem, cu-
ius gradus sunt 120 :48 30

Ab oriēte uero Sacis, iuxta flexionem
inde Iaxarti, usque eius fontes, qui gra-
dus habent 125 :43 0

Et iuxta lineam ab ijs productam, usq;
ad finem cuius situs habet gradus
125 :38 30

A meridie & etiā ab occasu Bactriana
iuxta expositam Oxi partem, & mon-
tibus, qui proprie Caucasij appellantur,
iuxta lineam iungentem præfatum fi-
nem, & Oxi fontes, qui gradus habent
119 30:39 0

Protenduntur autem montes ferè in-
ter duos fluuios, qui Sogdij dicuntur,
quorum fines gradus habent

111:47 & 122:46 30

Ab ijs defluunt fluuij, quorum pleriq;
sunt ignobiles, inuicem confluentes.

Eorū unus lacū Oxianem facit, cuius
mediū habet gradus 111 :45 0

Et alij duo ab ipsis eisdem montanis à
quibus & Iaxartes, feruntur. Vocan-
tur autem montana hæc Comedorum,
ex amnibus autem qui ipsi fluuiio ad-
miscuntur, appellatur alter Demus, cu-
ius fontes gradus habent

114 :43 0

Mixtio autem cum Iaxarte

123 :47 0

Alter uero Bascatis dicitur, cuius fon-
tes gradus habent

123 :43 0

Et cum Iaxarte commixtio

121 :47 30

Tenant autem regionem iuxta Oxios
montes Pasice, quæ uero ad partem se-
ptentrionalem Iaxarti sunt, tenent latij,
& Tachori. Sub quibus Augali. Pos-
tea iuxta montes Sogdios Oxidran-
cæ, & Drybactæ & Candari. Sub mon-
tibus autē Mardiyeni. Et iuxta Oxum
Oxiani, & Chorasmij. Iis uero oriēta-
liora habent Drepstani, ambos fluuios
coniun-

coniungentes . Postea ijs Orientalio-
res Aniefes iuxta laxartem quidem .
Cirrodees aurem iuxta Oxum , et inter
Caucasum mōtem & Imaum est regio
nomine Vandabanda .

Montanæ autem ciuitates Sogdiano-
rum sunt iuxta laxartum

Cyreschata 124 : 43 40
Iuxta Oxum autem

* Oxiana 117 10 : 44 40

* Maruca 117 15 : 43 20

Cholbesina 120 40 : 43 15

Inter hæc autē & superiores partes flu.

Tribactra 112 15 : 45 30

Alexandria Oxiana 113 : 44 40

Indicomordana 115 : 44 40

* Drepsa metropolis *Panda Plinio & So-
lino, Darapsa Straboni.* 120 : 45 0

* Alexandria ultima 122 : 41 0

SACARVM SITVS.

Cap. XIII.

Tabula septima Asiz.



Acq̄ terminantur ab occa-
su, Sogdianis iuxta expo-
situm orientale ipsoꝝ la-
tus.

*Nomades dicti, qui soliti uicinos
deprædari, à Persis postea sunt funditus deleti.*

A septentrionibus Scythia, iuxta æque
distantem lineam, quæ à cōuersione la-
xarti amnis educitur, usq̄ finem, cuius
situs habet gradus. 130 : 49 0

Ab oriēte uero similiter Scythia, iuxta
lineas inde p̄ductas per reliquū mon-
tis, qui Ascatacas dicitur, usq̄ recepta
culū eorū, qui ad Seras negocij causa
proficiscuntur, penes Imaū montem, cu-
ius gradus sunt 140 : 43 0

Imaus, accolarum lingua n̄ uosus dicitur,

Plinius libro 6.

Et per montem Imaum ad septentrio-
nes uergit, usq̄ finem, qui gradus ha-
bet 145 : 35 0

A meridie autem ipso Imao mōte, iu-
xta lineam expositos coniungentem.
Sacarum regio Nomadum est, ciuita-
tes autem non habent: Nemora autem
& speluncas habitant. Inter Sacas est

etiam dicta regio Comedorum monta-
na, cuius ascensus à Sogdianis gradus
habet 125 : 43 0

Quæ autē iuxta uallem Comedorum
sunt gradus habent 130 : 39 0

Et turris quæ lapidea dicitur gradus ha-
bet 135 : 43 0

Appellantur autem ij qui iuxta laxar-
tum sunt Caratē & Comari. Qui uero
supra totam mōtanam sunt regionem
Comedē. Qui uero iuxta Ascatacam
Massagetæ. Qui uero interiacent Gry-
næi Scythæ. & Toornē. Sub quibus iu-
xta Imaum montem Byltē.

SCYTHIAE INTRA MONTEM

Imaum situs. Cap. XIII.

Tabula septima Asiz.



Cythia intra Imaū mōtem
terminat̄ ab occasu Sarma-
tia Asiatica, secūdam latum
aspositum. A septentrioni-

bus terra incognita.

*Scythas omnes, Plinio & Herodoto testibus, Per-
se uocant Sacas.*

*Regnum Chatay magni Cham Tartarorū has Scy-
thias comprehendit, cuius ciuitas Gambalschia à
Nicolao Veneto duo de triginta millia passuum cir-
cuitus habere fertur. Sabellicus Cathaum ponit
inter Gedrosiam & Indum.*

Ab oriente uero Imao mōte ad septen-
trionem uergente secundum meridia-
nam fermē lineam, quæ à prædicto est
receptaculo usq̄ ad terram incognitā.

A meridie, ac etiam oriente, Sacis qui-
dem, & Sogdiana, & Margiana iuxta
ipsoꝝ expositas lineas usq̄ ad ostia
Oxi amnis in Hyrcanum mare exeun-
tis, ac inde etiam parte Hyrcani maris,
ad Rha usq̄ amnem, secundum talem
descriptionem.

Post Rha flu. ostia, quæ continent gra-
dus 87 30 : 48 50

Cōuersio uero ipsius, in qua & Sarma-
tiz & Scythiæ est limes

85 : 54 0

Rhymmi flu. ostia 91 : 48 15

Daicis flu. ostia 94 : 48 15

Iaxarti

Iaxarti flu. ostia *Sylin Scythæ uocant, Plin. & Solinus.* 97 : 48 0
Iasti flu. ostia 100 : 47 20
Politemyti flu. ostia 103 : 45 30
 * **Aspabota ciuitas** 102 : 44 0
Post quã Oxi flu. ost. 100 : 43 0
 Montes uero Scythiæ intra Imaũ montem insignes sunt, magis orientales, & qui appellantur Alani, quorum fines habent gradus 105 : 59 & 118 : 59 30
 Et qui appellatur Rhymerici, quorum fines habet gradus 90 : 54 & 99 : 57 10
 A quibus defluunt Rhymerus, & alij quidam, in Rha fluuiũ, Daici amni se cõmiscentes. Et Noroffus mōs, cuius fines partes habent 97 : 53 & 106 : 52 30
 Ab hoc autem defluit Daix amnis & alij quidam admiscentes se Iaxarti fluuiõ. Et mōtes qui Aspisiij dicuntur, quorum fines gradus habent 111 : 55 30 & 117 : 52 30
 Et ab his quidã defluunt, ad Iaxartũ flu. Et qui dicuntur Tapuri montes, quorũ fines habet gradus 120 : 56 & 125 : 49
 A quibus iterum ad Iaxartum quidam amnes excurrunt. Apud hos autem in imo fluuiatilis regionis mōtes sunt Syebi, quorum fines gradus habent 121 : 58 & 132 : 52
 Et qui uocantur Anarei montes, quorum fines 130 : 56 & 137 : 50
 Post quos est flexio montis Imai ad septentriones uergens. Colunt autẽ hanc Scythiã omnem uersus septentriones, ad terram ferẽ incognitam, qui cõmuni uocabulo Alani Scythiæ nominantur. Et Suobeni. Et Alanorfi. Partem autem quæ sub ijs est, tenent Sætiani, & Massæi, & Syebi. Et iuxta Imaum montem Tectofaces. Iuxta autem orientales Rha fluuij fontes Rhobosci. Sub quibus Asmani. Postea Paniardi. Sub quibus iam apud fluuiũ est Cano diphas regio. *Casamum.* Et sub ipsa Coraxi. *Cytracha, emporium Armenorum. Medorum & Persarũ sub Tartaris est. Paulus Iouius.* Post Orgasi. Post quos ad mare usq; Erymi, ex quibus regionem uersus ortũ tenent Astotæ. Postea Aorfi. Post quos Iaxartæ, gens magna, penes eiusdem nomi-

nis fluuiũ, usq; ad flexionem ad Tapuros montes. Iterũ sub Sætiani Molo/ geni. Sub quibus usq; ad Rhymericos mōtes sunt Samnitæ. Sub Massæis autẽ & Alanis mōtib. Zaratæ, & Safones, & magis orientales sunt Rhymericis mōtib. Tybiacæ. Post quos sub Zaratis Tabieni & Iastæ, et Machetegi iuxta montem, sub quibus Norosbes, et Norossi, & sub ijs Cachagæ Scythiæ iuxta Iaxartas. Sunt Aspasijs montibus magis occidentales Aspasiij Scythiæ *alijs Aspisiij.* Orientales autẽ Galactophagi. Similiter autẽ & Tapuris montibus et Syebis Scythiis orientales sunt Tapuræ. Anarxis uero mōtib. & Ascatanæ mōti subiacent eiusdẽ nominis Scythæ. Anarei quidẽ sub Alanorfi, *alijs Agathyrfi.* Ascotanæ autẽ orientales sunt Tapuris montibus, & usq; montẽ Imaũ colunt. Inter autẽ Oxios mōtes, & sectionẽ, quæ apud ostia est Iaxarti, et littorea, quæ iacet inter duos amnes, tenent Ariacæ iuxta Iaxartem. Sub ijs autẽ Namastæ. Postea Sagaracæ, & iuxta Oxũ fluuiũ Rhibiij. In quibus est ciuitas.

* **Dauaba Samarçanda unius Tartarorum horde nobilissima, princeps cuius Zagathai, teste Paulio Iouio.** 104 : 45 0

SCYTHIAE EXTRA IMAUM montem situs Cap. XV.

Tabula octaua Asiæ.

Terra Mongal magne Tartariæ pars hodie dicitur.



Xtra montem Imaũ Scythia, definitur ab occasu Scythia interiori & Sacis iuxta totam montium diuersionem ad arctos.

A septentrionibus terra incognita. Ab oriente Serica, secundũ lineam rectã, cuius fines gradus habent 150 : 63 & 160 : 35

A meridie uero parte Indiæ, quæ extra Gangẽ est flu. iuxta lineã equidistantẽ, expositos fines iungentẽ. Iacet autẽ in hac parte occidentalis Auxaciõũ montiũ pars, cuius fines 149 : 49 & 165 : 55

L Et pars

Et pars montium, qui Cassiorum appellatur, ad occasum uergentes. Horum fines gradus habent 153 : 41 & 162 : 44
Et Emodorum similiter pars occidentalis, cuius fines habet gradus 153 : 36 & 195 : 36

Et iuxta Auzacios fons, est Oechardi fluuij, cuius grad. partes habet 153 : 51
Tenent autem Scythiam hanc a septentrione Abij Scythae. Et quae sub ijs est Hippophagi Scythae. Post quos Auzacitis extenditur regio. Et sub hac etiam iuxta praefatum receptaculum regio Casia. Sub qua Chatra Scythae. Postea Achassa regio. Et sub hac iuxta Emodos montes Chauranxi Scythae.

Ciuitates autem in hac parte sunt,
* Auzacia 144 : 49 20
* Illedon Scythica 150 : 48 30
Chaurana 150 : 37 15
Sœta 145 : 35 20

S E R I C A E S I T V S .

Cap. XVI.

Tabula octaua Asiz.

Cambalu regio & ciuitas Metropolitana Magni Cham, hinc uermes qui sericum filum conficiunt quorum iam apud Hispanos est copia.



Erica terminatur ab occasu Scythia, quae extra Imaum montem est, iuxta lineam expositam

A septentrionibus terra incognita, iuxta parallelum insulae Thyles. Similiter & ab oriente terra incognita, iuxta meridionalem lineam, cuius fines habent gradus 180 : 63 & 180 : 35
Tabin promontorium ad extrema terra inter orientem & septentrionem nominant.

A meridie reliqua parte Indiae extra Gangem per eandem paralleli lineam usque finem, cuius situs habet gradus 173 : 35
Praeterea Sinis per lineam hinc productam usque finem expositum terrae incognitae. Montes autem cingunt Seras, qui Annibae appellatur. Quorum fines gradus habent 153 : 60 & 171 : 56

Et Auzaciorum partem orientalem, cuius fines habent gradus 165 : 54
Et Cassiorum orientalem partem, cuius

fines 162 : 44 & 171 : 46

Et Asmiraei montes, quorum extrema gradus habet 167 : 47 30 & 174 : 47 30

Et Tagurus mons, cuius medium gradus habet 170 : 43

Et Emodorum etiam, & eorum qui Serici dicuntur pars orientalis, cuius fines gradus habent 165 : 36

Et qui uocatur Ottorocoras mons, cuius fines gradus habent 169 : 36 & 176 : 39

Sericae autem regionis. maximam partem duo percurrunt fluuij,

Oechardes annis, cuius fons iuxta Auzacios expositus est. Qui uero iuxta Asmiraeos montes fons est, gradus habet 174 : 47 30

Cambria & Psitaram hos duos annes uocat Plinius, quibus tertius additur Lanos.

Diuertigium uero, quod ad Cassios quasi montes est gradus habet 160 : 49 30

Fons autem qui in ijs est 161 : 44 15

Praeterea fluuius, qui Baptisus dicitur, cuius fons iuxta Cassios montes gradus habet 160 : 43

Qui uero est ad Ottorocoras 176 : 39

Diuertigium uero ad Emodos montes 168 : 39

Fons uero in ijs 160 : 37

Quae igitur maxime septentrionalia sunt Sericae, colit gens Anthropophagorum.

Sub quibus sunt Annibae gens quae eiusdem nominis motibus superfacet. Inter hos uero & Auzacios sunt Siziges gens. Sub quibus Danae. Post Pialeus

quae Oecharum fluuium, & sub hoc eodem nomine Oecharum. Iterum orientales Annibae sunt Garincae, & Rhabancae. Sub quibus ijs Asmiraeae est regio, supra eiusdem nominis montes. Sub ijs autem usque ad montes Cassios, sunt Iste

dones magna gens. Et ipsis orientaliores Throani. Postea sub ijs quidem Ithaguri, ab orientali parte eiusdem nominis motis. Sub Illedonibus uero Aspacarum. Et sub ijs etiam Batrae, & maxime australes. iuxta Emodos montes, & Sericos Ottorocoras.

Attarocoras Plinius, Maritanus & Solinus appellant, quibus mira aeris clementia & longissimus aeuus.

Ciuitates

Ciuitates autem nominantur in
Serica hz.

Damna	156	:51	40
Piada	160	:49	40
Asmirza	170	:48	20
Throana	174	40:47	40
*Issedon Serica	162	:45	0
<i>Issedonum urbē inter gētes maximā tradit Pius 2.</i>			
Aspacra	162	30:41	40
*Drofache	167	40:42	30
Palliana	162	30:41	0
Thogara	171	20:39	40
Abragana	163	30:39	30
Daxata	174	:39	40
Orosana	162	:37	30
*Orrorocora	165	:37	15
Solana	169	:37	30
*Sera Metropolis	177	15:38	36

ARI AE SITVS.

Cap. XVII.

Tabula nona Asię.

*Turquestan regnū Haytonus & Marcus Venetus
appellant, regia horum ciuitas Ocerra.*



Ria terminat à septētrioni-
bus. Margiana & parte Ba-
ctriang, iuxta exposita ipsa
rum meridionalia latera.

Ab occasu Parthia, et Carmania deser-
ta, iuxta lineas ipsarum orientales dif-
finitas.

A meridie Drangiana, secūdum lineā
quę incipit à prefato fine iuxta Car-
maniā, et ad arcūs cōuersa per montē
Bagoum flectitur ad orientem usq; fi-
nem, cuius gradus 111 :34

Situs autē curuationis montis gradus
habet 105 :32

Ab oriente Paropanifadis, iuxta me-
ridionalem lineā, iungentem fines ex-
positos, per occidentales partes Paro-
panisi. Est autem Paropanisi situs iux-
ta signa tria.

Quod australe 111 :36

Quod septentrionale est 111 30:39

Quod maximę orientale 119 30:39

Fluit autē per regionē fluuius insignis
Aria, cuius fōtes qui in Paropanifidis
quidem sunt continent 111 :38 15

Quę autē apud Sariphos 103 :38 40

Pars autem iuxta lacū ab ipso factum,
quę et ipsa Aria uocat 108 40: 36

In Aria, quę septentrionalia sunt, te-
nent Nisei, & Astaeni. Quę autē iuxta
Parthiā, & Carmaniā desertā Masdo-
rani. Quę uero iuxta Drangianā Cafi-
rote. Quę autem iuxta Paropanifadas
Parauti. Sub quibus Obares. Quę au-
tem interiacent, tenēt Drachamę. Sub
quibus Etymandri. Postea Borgi. Sub
quibus regio Scorpiofera.

Ciuitates autem & oppida in
Aria sunt hz

Dista	102	30:38	15
Namaris	105	40:38	20
Taua	109	:38	45
Augara	102	:38	0
*Bitaxa	103	40:38	0
Sarmagana	105	20:38	10
Siphare	107	15:38	15
Rhaugara	109	30:38	10
Zamuchana	102	:37	0
Ambrodax	103	30:37	45
Bogadia	104	15:37	40
Varpna	105	30:37	0
Godana	110	30:37	30
Phorana	110	:37	0
Chatriſche	103	:36	20
Chaurina	104	20:36	18
Orthiana	105	15:36	20
Tauciana	106	10:36	0
Astauda	107	40:36	0
Articaudna	109	20:36	10

Articana Straboni.

*Alexādrina in Aria	110	:36	0
Karbasana	103	20:35	20
Capotana	104	30:35	30
*Aria ciuitas	105	:35	0
Cafce	107	20:35	20
Sotira	108	40:35	10
Arcitane	109	20:35	30
Nisibis	111	:35	20
Paracanece	105	30:34	20
Sariga	106	40:34	40
Darcama	111	:34	40
Cotaca	107	30:33	20
Tribasina	106	:33	44
Astasana	105	:33	0
Zimyra	102	30:33	15

P A R O P A N I S A D V M
sit. Cap. XVIII.

Tabula nona Afix.

Sic dicit à monte Paropaniso, eis à septētrione imminente. Torquastensis Tartarorum regni pars, præter oleum omnia proficiens.

Paropanifada terminant ab occasu Aria iuxta prædictum latus. A septentrionibus exposita parte Bactriana.

Ab oriente parte Indiæ iuxta emissam meridionalem lineam à fontibus Oxi fluij per Caucasios mōtes usq; finem, cuius gradus sunt 119 :32 40
A meridie uero Arachosia iuxta lineā, quæ per montes Paruetos fines iungit expositos. Erumpit autē ex regione & Dargamanis amnis, q̄ ad Bactrianā labitur, cuius situs est 116 30:36 40
Fontium autē dictus est. Et qui ad Coa commiscetur, cuius fontes habent gradus 115 :34 30
Septētrionalia regionis tenēt Bolitē. Occidentalia Aristophyli. Orientalia uero Ambantē. Meridionalia Parietē, & Parsij.

Ciuitates & uicus sunt in Paropanifadis.

Parsiana	118 30:38	45
Barzaura	114 :37	30
Artoarta	116 30:37	30
Baborana	118 :37	20
Catifa	118 40:37	30
Niphanda	119 :37	0
Draftoca	116 :36	30
Gauzaca	118 30:36	15
*Naulibis	117 :35	30
Parsia	113 30:35	0
Locharna	118 :34	0
Daroacana	118 45:34	45
*Carura quæ & Ortospana	118 :35	0
Tarbacana	114 30:33	40
Bagarda	116 40:33	40
Arguda	118 45:33	10

D R A N G I A N A E S I T V S .
Cap. XIX.

Tabula nona Afix.

Drangiana terminatur ab occasu & septētrionibus Aria, iuxta expositam lineam per Bagoum montem exeuntem.

Ab oriente Arachosia, iuxta meridionalem lineam, quæ est, à fine ad Arios & Paropanifadas emissa, usq; ad finē cuius fines habēt grad. 111 30. 28

A meridie parte Gedrosiæ, iuxta lineā cōiungentē expositos fines, per montes Bactios. Interfluit autem regionem fluuius, qui ab Arabio diuertitur, cuius fontes gradus habēt 109 :32 30
Tenent ante ea, quæ sunt ad Ariā Darādæ, quæ uero uersus Arachosia sunt Batrij.

Pars autem quæ interiacet Tatacene aliàs Tauacene appellatur

Ciuitates autem & oppida Drāgianæ esse hæc dicuntur.

*Prophthasia	110 :32	20
Rhuda	106 30:31	30
Inna	109 :31	30
Aricada	110 20:31	20
Asta	107 30:30	40
Xarxiare	106 20:29	15
Nostaua	108 :29	40
Pharazana	110 :30	0
Bigis	111 :29	40
*Ariaspæ	108 40:28	40
Arana	111 :28	15

A R A C H O S I A E S I T V S .
Cap. XX.

Tabula nona Afix.

Arianam hanc dicit Pomp. Mela, solibus est ambusta, Aria tamen fertilis. Arianā hanc extendit Strabo per oram maritimam ab Indo usq; Carmaniam, ut Gedrosiæ pars potius uideatur.

Arachosia terminatur ab occasu Drangiana. A septentrionibus regione Paropanifadū iuxta exposita ipsorum latera.

Ab oriente parte Indiæ iuxta lineā meridionalem

ridionalem emissam à limite Paropamisadū usq; finem, cuius gradus sunt,

119 :20

À meridie uero reliqua parte Gedrosiæ iuxta lineā expositos fines iungentem per montem Bætium. Irrumpit autem in regionem fluuius ab Indo diuersus, cuius fontes gradus habent

114 :32 30

Diuertigium autem 112 30:31 30
Pars uero iuxta lacū, qui ab eo fit fons Arachotos appellatus 115 :28 40

Vocantur autem qui septentrionalia regionis tenent Pargyetae. Arimaspos prius, deinde Euergetas, id est, beneficos dictos ait Diodorus Siculus. Qui uero sub ipsis sunt Sydri. Post quos Roplute & Eorita.

Ciuitates autē & uicus Arachosiae sunt.

Axola 114 15:32 15

Phoclis 118 15:32 10

Aricaca 113 :31 20

* Alexandria 114 :31 0

Rhizana 115 :31 10

Arbaca 118 :31 20

Sigara 113 15:30 0

Choaspa 115 15:30 10

Arachotus 118 :30 20

Arachosiorum opp. Plinius Cophen alijs dictum tradit.

Asiaca 112 20:29 20

Gammace 116 20:29 20

Maliana 118 :29 20

Damnana 113 :28 20

GEDROSIAE SITVS.

Cap. XXI.

Tabula nona Asiae.

Tarse regnum Haithono & Sabellico, & sunt hodie populi Christiani.



Edrosia terminat ab occasu Carmania, iuxta expositam lineā meridiem uersus usq; ad mare.

À septentrionibus uero Drangiana, & Arachosia, iuxta antatas ipsarum meridionales lineas.

Ab oriente parte Indiae, iuxta Indum amnem, per emissam lineam à limite Arachosiae usq; terminum, qui mare at-

tingit, cuius grad. sunt 109 :20

À meridie parte Indici pelagi, cuius descriptio haec est. Post finem, qui apud Carmaniam est

Arabij flu. ostia *Arbis fluuius Straboni.*

105 :20 15

Fontes fluuij 110 :27 30

Diuertigium eius ad Drangianam ingredientis 107 40:25 0

Rhagiana ciuitas 106 :20 0

Mulierum portus 107 :20 15

Coimba 108 :20 0

Cambaia hodie siue Gambaia, regni caput. Caddamustus cap. 71. Ioseph Indus cap. 140. & 141.

Rizana 108 40:20 15

Post quā praedictus finis, qui mare attingit 109 :20

Protenduntur autem montes per mediam Gedrosiam qui appellantur Arabiti, quorum fines 107:22 & 113:26 30

À quibus Indo admiscitur profluentes quidam, quorum unius fons

111 :25 30

Et similiter à Bætijs montibus per Gedrosiam labuntur amnes

Regionē uero quae penes mare est, tenent Arbitorum uicus. Orbis appellantur Diodorus & alij. Quae iuxta Carmaniam Parsire. Quae iuxta Arachosiam Musarni. Medium autem regionis omne uocatur Paradene, & quae sub ipsa est Parifene. Post quam quae apud Indum sunt, tenent Rhamnæ.

Ciuitates autem & uicus Gedrosiae sunt.

* Cuni 110 :27 0

Badara 113 :27 0

* Musarna 115 :27 30

Cottobara 118 :27 30

Soxtra 118 30:27 45

Oscana 115 :26 0

* Parsis Metropolis 106 30:23 30

Omiza 110 :23 30

* Arbis ciuitas 105 20:23 30

Insulae adiacent Gedrosiae.

Asthega 105 :18 0

Codane 107 30:17 0

LIBER

SEPTIMVS HAEC
HABET.

Expositionē ultimarum partium maioris Asiae, secundum subiectas provincias ac praeturas.

Indiae intra Gangem fluvium.

Indiae extra Gangem fluvium.

Sinarum terrarum. (sunt.

Taprobanes insulae, & quae circa illam

Descriptionē summaria tabulae orbis.

Armillae sphaerae, cum habitabili terra descriptionem.

Descriptionem extensionis.

INDIAE INTRA GANGEM.

titus. Cap. I.

Tabula decima Asiae.



Vix intra Gangem est India, definitur ab occasu regione Paropanisadum, & Arachosia, & Gedrosia, iuxta latera ipsarum orientis

iam exposita

A septentrionibus autem Imao monte Emodes est potius Diodoro, iuxta superioribus sibi Sogdianos & Sacas.

Ab oriente vero Gange fluvio.

Ganges fluv. altitudine usque minore passibus 20. latitudine 8. aut 10. millium passuum ubi minima est, ubi autem maxime patet stadiorum centum amplitudinem habet, testes Curtius, Strabo, Plinius, Pomp. Mela, & ceteri.

A meridie ac etiam occasu, parte Indici pelagi, cuius traditio descriptionem habet talem.

In sinu appellato Canthico spico Syraffrenes.

Canthinaustathmus statio

109 45:20

Occidentale ostium Indi fluv. quod Saggappa dicitur

110 20:19 50

Cambatae regni pars ad Indi fluv. ostia recentioribus dicitur.

Quod deinde est & appellatur Sinthi

110 40:19 50

Tertium quod aureum appellatur

111 20:19 50

Quartum quod Cariphi vocatur

111 40:19 50

Quintum quod Sapara vocatur

112 30:20 15

Sextum quod Sabalaffa dicitur

113 20 15

Septimum Lonbare dictum

113 30:20 15

Bardaxema civitas

113 40:20 40

Syafra vicus

114 19 30

Monoglossum emporium

114 10:18 40

Laryces

Mophidis fluv. ostia

114 18 20

Pacidare oppidum

113 50:17 50

Namadi fluv. ostia

112 17 45

Mareum promont. aliter Malaum

111 17 30

In sinu Barigazeno

* Camanes Calichut, emporium aromatum totius orbis, Portugalesibus frequentatum.

112 17 0

Nusaripa

112 30:16 30

Pulipula

112 30:16 0

Ariaces Sadanorum

Suppara

112 10:15 30

Gaoris fluv. ostia

112 15:15 10

Dunga

111 30:15 0

Binde fluv. ostia

110 30:15 0

Simylla emporium & promontorium

110 14 45

Timula ab incolis dictum, supra lib. 1. cap. 17.

Balepatna

111 30:14 20

Hippocura

111 45:14 0

Virorum Pyratarum

Mandagora

113 14 10

Byzantium

113 40:14 40

Chersonesus

114 20:14 30

Nanagunæ fluv. ostia

114 30:13 50

Armagara

115 30:14 20

* Nitra Emporium

115 30:14 40

Linyrices

Tyndis civitas

116 14 30

Bramagara

116 45:14 20

* Muziris Emporium

117 14 0

Caleari extrema

116 40:14 0

Pseodostomi fluv. ostia

117 20:14 0

Podoperura

117 40:14 15

Semne

118 14 20

Cereura

118 40:14 20

Bacare

119 30:14 30

Baris fluv. ostia

120 14 20

Aior um

Aiorum

Melcynda	120	20:14	20
* Elancorū emporiū	120	40:14	0
Cottiara Metropolis	121	:14	30
Bamala	121	20:14	0
Cōmāria extrema	121	45:13	30
In sinu Colchico, in quo Colymbēsis Penici.	Careorum		
Soficure	122	:14	30
Colchi emporium	123	:15	0
Colchinum, siue Chuchina, regia ciuitas, cuius rex Lusitanorum est amicus.			
Solenis flu. ostia	124	:14	40

In sinu Agarico

Pandionis regionis in sinu Agarico			
Cory promont. quod & Calligicum			
	125	40:13	20

Colaicum promont. Plinio & Boccatio cui opponitur Taprobana.

Argari ciuitas	125	15:14	20
* Salur emporium	125	20:15	10

Batorum

Nigama Metropolis	126	:16	0
Thelechir	127	:16	10
* Curula ciuit. Colon hodie, ciuitas & regnū.	128	:16	0

In ea que proprie dicitur Paralia siue littoralis Soringorum

* Chaberis ciuitas	128	20:15	45
Chaberi flu. ostia	129	:15	20
* Sobura emporium	130	:14	30

Aruarorum

Poduca emporium	130	15:14	45
Melange emporium	131	:14	20
Tynæ flu. ostia	131	40:12	45
Cottis	132	20:12	30
Maliarpha emporiū	133	10:12	0

Mefoliz

Mefoli flu. ostia	134	:11	30
* Cōtacossyla empo.	134	30:11	30
Cayl hodie Portugalensibus dicitur.			
Coddura	135	:11	20
* Alosygne empor.	135	40:11	10
Et locus unde soluūt, qui in Chrysan nauigant	136	20:11	0

In sinu Gangetico

* Palura ciuitas	136	40:11	30
Nanigæna	136	20:12	0
Caticardama	136	20:12	40
Cromandel hodie dicitur, & paulo interius Milla			

spas siue Milapar, ubi S. Thomas fuit sepultus.

Canagara	136	30:13	30
Mandē flu. ostia	137	:14	0
Cottobara	137	15:14	40
Sippara	137	40:15	30
Tyndis flu. ostia	138	30:16	0
Mapura	139	:16	30
Minnagara	140	:17	15
Dofaronis flu. ostia	141	:17	40
Cocala	141	:18	0
Adamantis flu. ostia	142	40:18	7
Cofamba Tarnasari regalis.			

143 30:18 15
Gangis flu. ostiū maxime occidentale, quod Cābysum dicitur 144 30:18 15
* Palura ciuitas Oriza hodie.

145 :18 30

Secundum ostiū, quod dicitur magnū 145 40:18 30

Tertium quod dicitur Camberychum 146 30:18 40

Tilogrammū ciuitas 147 :18 30
Quartum, quod dicitur Pseudostomū 147 40:18 30

Quintum quod dicitur Antibolū 148 30:18 15

Montes autē insignes in exposita sunt parte Indiz

Apocopi montes, qui deorū pœnæ appellatur, Quorū fines gradus habent 116: 23 & 124: 26

Et Sardonix mons, in quo eiusdem nominis lapis est, cuius medium 117 30:21 0

Et Vindius mons, cuius fines gradus habent 127:27 & 135 27

Et Bittrigo mōs, cuius fines gradus habent 123:21 & 130:20

Et Adisathrus mons, cuius mediū habet gradus 132 :23 0

Et Vxentus mons, cuius fines habent gradus 136:22 & 143:24

Et Orudij montes, quorum fines 138 18: & 133:16

Ordo autē fluuioꝝ in Indum excurrentium à monte Imao sic se habet

Indum ab incolis Sandum appellari tradit Plin. Coæ flu. fontes Cophes Straboni.

120 :37 0

Suasti flu. fontes 122 30:36 0

L 4 Indi

Indi flu. fons	125	:37	
Bidaspi flu. fontes	<i>Hydaspis ceteris dicitur.</i>		
	127	30:35	o
Sandabalis flu. fontes	129	:36	o
Adris flu. fontes	<i>aliás vadris.</i>		
	130	30:37	o
Bibasis flu. fontes	<i>Hypasis Plinio, Hypanis</i>		
	<i>Siraboni, ultra què Alexander non ausus fuit progredi.</i>		
	131	:35	o
Zaradri flu. fontes	132	:36	o
Diuertigium Coë ad Paropanifadas			
	121	30:33	o
Commixtio Coë & Suasti flu.			
	122	30:31	40
Commixtio Coë & Indi			
	124	30:31	o
Commixtio Bidaspi & Sandabalis			
	126	40:32	40
Commixtio Bidaspi & Adris			
	126	30:31	30
Commixtio Zaradri & Bibasis			
	131	:34	o
Commixtio Bidaspi & Zaradri			
	126	:30	15
Commixtio Zaradri & Indi			
	124	:30	o
Diuertigiū Indi ad Vindium montem			
	122	:29	30
<i>Diuertigiū illud est locus ubi exoneratur in Indum fluuius à Vindio monte deriuatus.</i>			
Diuertigium Indi in Arachostiam			
	122	30:27	30
Fons diuertigij	111	:25	30
Fons diuertigij	127	:27	o
Diuertigium Indi ad Arbetos montes			
	117	:25	o
Diuertigium Indi ad os Sagapa			
	113	40:23	15
A Sagapa ad Synthū	111	:21	30
Diuertigium Indi ad aureum os			
	112	30:22	o
A Sapara ad Gariphum			
	113	30:22	20
A Garipha uero ad os Sabalalfa			
	113	:21	20
Diuertigium à Garipho fluuiio ad Lonibare os			
	113	20:21	40
<i>Gracum exemplar pro Garipho habet Chariphū.</i>			
Ordo fluuiorum, qui in Gangem exeunt sic se habet			
Diamunē flu. fontes.	<i>Iomanes Plinio.</i>		
	134	30:36	o
Gangis flu. fontes	136	:37	o
Sarabi flu. fontes	140	:36	o
Commixtio Diamunē & Gangis			
	136	:34	o
Commixtio Sarabi & Gangis			
	136	30:32	30
Diuertigium à Gange ad Vindium montem			
Sox flu.	136	20:31	30
Fontes fluuij	131	:28	o
Diuertigium Gangis ad Vxentū montem			
	142	:28	o
Fontes diuertigij	137	:23	o
Diuertigium Gāgis in Cambusum os			
	146	:22	o
Diuertigium à Cambuso ad magnum os			
	145	:20	o
Diuertigium à magno ore ad Camberichum os			
	145	30:19	30
Diuertigium à Gange flu. ad Pseudostomum			
	146	30:20	o
Diuertigium à Gange flu. ad Antilibis os			
	146	30:21	o
Et aliorum flu. situs sic se habent			
Namadi flu. fontes à monte Vindio			
	127	:26	30
Fluuij flexio iuxta Siripalla			
	116	30:22	o
Iuxta quod miscetur Mophidi flu.			
	115	:18	30
Nanagunē fluuij fontes à monte Vindio			
	132	:26	30
Vbi scinditur ad Goarim & Byndana fluuium			
	114	:16	o
Pseudostomi fluuij fontes à Bittigo monte			
	123	:21	o
Flexio fluuij	118	30:17	15
Baris flu. fontes in Bittigo monte			
	125	30:30	22
Solenis fluuij fontes in eodem monte			
	127	:20	30
Flexio fluuij	124	:18	o
Chaberi fluuij fons in monte Adifathro			
	132	:22	o
Tynæ fluuij fontes in Orudij montibus			
	133	:17	o
Mæfoli fluuij fontes in eisdem montibus			
	134	30:17	30
			Mandæ

Mandæ flu. fontes in eisdem

136 30 : 16 30

Tyndis fluuij fontes in Vxento mon/

te 137 : 22 30

Dofaronis fluuij fontes in eodē mon/

te 140 : 24 0

Adamantis fluuij fontes in eodē mon/

te 142 : 24 0

Ordo autem ciuitatum atq; oppidorū,

quæ sunt in regionis huius parte, sic se

habet. Sub fontibus enim Cog amnis

locati sunt Lambatæ, & horū mōtana

protendūtur usq; montes Comedorū.

Sub fontibus autē Suasti Suastene. Sub

fontibus uero Indi Daradræ et horum

montana super eminent, Sub fontibus

autē Bidaspi, & Sandabalis, & Adris,

est Caspiria. Sub Bibasis autē fontibus,

& Zaradri, & Diamung, & Gāgis est

Cylindrine. Et sub Lābatis, & Suaste/

ne sita est Goryæa.

Et ciuitates hæ

* Carnasa 120 : 34 15

Barborana *Bandobcha Strab.*

120 15 : 23 40

Gorya *Gorydales Strab.* 122 : 34 15

Nagara quæ & Dionystopolis

121 30 : 32 30

Draftoca 120 30 : 32 30

Inter Suastum autem & Indum sunt

Gandaræ & ciuitates hæ

Gandari Plinio & Pomp. Mela dicuntur.

Poclais *Fucolatis Strab.* 123 : 33 0

Naulibi 124 20 : 33 20

Inter Indum & Bidaspū, iuxta quidē

Indum Varfa est regio

Et ciuitates hæ

Ithagurus 125 40 : 33 20

Taxiala *Taxila Plinio & Straboni.*

125 30 : 32 15

Circa autem Bidaspum Pandouorum

regio in qua ciuitates hæ sunt

Pandæa gens à scæminis regitur, Plinius & Ar-

rianus.

Labaca 127 30 : 34 15

Sagala quæ & Euthymedia

126 40 : 32 0

* Bucephala 125 30 : 30 20

Ab Alexandri equo nomen sortita.

Iomusa 124 15 : 30 0

Quæ inde uersus solis ortū sunt, tenēt

utq; ad Vindium montem Caspirei, &

in ipsis ciuitates hæ sunt

Salagisa 129 30 : 31 30

Astrallus 131 15 : 31 15

Labocla 128 : 33 20

Batanagra 130 : 33 20

Arispara 130 : 32 50

Amacatis 128 15 : 32 20

Ostobalaffara 129 : 32 0

* Caspira 127 : 31 15

Pasicana 128 30 : 31 15

Dædala 128 : 30 30

Ardone 126 15 : 30 10

Aornos petra Diodoro Siculo, Aucrus Straboni,

quam utpote fortissimam cum Hercules expugna-

re nequirit Alexander expugnauit.

Indabara 127 15 : 30 0

Liganira 125 30 : 29 0

Chonnamagara 129 : 29 20

Gagasmira 126 40 : 27 30

* Raraffa Metrop. 123 : 26 0

Modura aut deorum 125 : 27 10

Cognandaua 124 : 26 0

Iis etiam orientiores sunt Gymnoso

phiste. Et iuxta hos circa Gangem ma

gis septentrionales Detyche.

In quibus ciuitates hæ

Conta 133 30 : 34 30

Margara 135 : 34 0

Batançafara 132 40 : 33 20

Et ab orientali parte fluuij

Passala 137 : 34 15

Orza 136 : 33 20

Sub ijs autem Naniche, in qui

bus ciuitates hæ

Perfacra 134 : 32 40

Sannaba 135 : 32 30

Et ab orientali parte fluuij

Toana 136 30 : 32 0

Sub ijs uero Prasiace, in qua

ciuitates hæ

Sambalaca 132 15 : 31 50

Adisdara 136 : 31 30

Canagora 135 : 30 40

Cindia 137 : 30 30

Sagala 139 : 30 20

Et ab orientali parte fluuij

Aninacha 137 20 : 31 50

Coanca 138 40 : 31 30

Sub

Sub hac autem Sandabratris, in
qua ciuitates hæ

Empelathra	130	:30	0
Nadubandagar	138	40:29	0
Tamafis	133	:30	20
Curaporina	130	:29	0

Iterū regio quę iuxta occidentalem Indi
partem omnis communi uocabulo Indoscythia appellatur. Huius autē pars
quę circa diuisionem ostiorum est Pa
talene, & quę ipsi superiacet Abiria.

Quę autem circa ostia Indi & Canthi
colpum, Syrafirene

Sunt autē ciuitates Indoscythiæ hæ, ab
occidentali quidem parte fluuij remotæ

Artoarta	121	30:31	15
Andrapana	124	15:30	40
Sabana	122	10:32	0
Banagara	122	15:30	20
Codrana	121	15:29	40

Et iuxta ipsum fluuium

Embolima	124	:31	0
Pentagramma	124	:30	20
Afigramma	123	:29	30
Tiaufa	121	40:28	50

Aristobatra

Azica

Pardabathra

Pisca

Pasipeda

Suficana *Musicanum terra Straboni dicitur.*

Bonis

Colaca

In insulis autē ab ipso fluuio factis

sunt ciuitates hæ

* Patala *Patalenam insulam ab Indi ostijs esse*

nam ait Strabo.

* Barbari

Ab orientali latere fluuij remotio
res ab eo ciuitates hæ

Xodracc

Sarbana

Auxoamis

Aufinda

Orbadari

Theophila

Aftacpra

Iuxta ipsum uero fluuium ciuitates hæ

Panassa

Budza

Naagramma

Camigara

Binagara

Parabali

Sydrus

Epitaufa

Xoana

Indoscythiæ ab orientali plaga super

mare Larice sita est Regio

In qua ciuitates mediterraneę ab occa
su Namadi fluuij hæ sunt

* Barygaza emporiū

Ab orientali uero parte eiusdem fluuij

Agrinagara

Siripalla

Bammogura

Sazantium

Xerogere

* Ozene regia Tiascani

Minagara

Tiatura

Nasica

Quę superiacēt colūt Pulindę Agri
phagi. Et supra ipsos etiam Chatrixi

Chataros appellat Diodor. *Catheos Strabo, qui*

bus pulchritudo est in maximo pretio.

In quibus ab occidentali & orientali par
te Indi fluuij ciuitates hæ sunt

Nigranigramma

Antachara

Sudaffanna

Syrnistica

Patistama

Tisapatinga

Iterum autem inter Sardonicum mon
tem & Bittigū, tenēt Tabasi, Magorū

gens. *Grecus codex habet, gens maxima.*

Quę aut supra hos sunt usq; Vindium

montē, iuxta quidē Namadem, a par
te orientali fluuij tenent Parapiotæ

In quibus sunt Rhānæ. Et ciuitates hæ

Cognabanda

Ozoabis

Osta

Cosa in qua est Adamas

Circa aut Nanagunā Phyllitę & Bit
tigi. In quibus Condali quidem iuxta

Phyllitas & fluuiū. Ambastę aut iuxta

Bittigos et montē ipsum. Et ciuitat. hæ

Agara

Agara	129	20:25	0
Adifathra	128	30:24	30
Soara	124	20:24	0
Nygdofora	125	:23	0
Anara	122	30:22	20

Inter Bittigū autem montem & Adifathrum sunt Soræ Nomades *Narfingæ regnum mediterraneum Indię potentissimum.*

Et ciuitates hæ

Sangamarta	133	:21	0
* Arcati regia Sora	130	:20	15
Rurfus ad partē orientālē Vindij mōtis tenēt Brolingæ . In quibus ciuit. hæ			
Stagabaza	133	:28	30
Bardaotis	137	30:28	30

Quę sub ijs sunt, habitant Poruari

In quibus ciuitates hæ

Bridama	134	30:27	30
Tholobona	136	20:27	0
Malæta	133	30:25	50

Et sub ipsis usq; Vxentū mōtem, Adifathri. In quibus ciuitates hæ

Maliba	140	:27	30
Aspathis	138	30:25	40
Panassa	137	40:24	30
* Sageda Metrop.	133	:23	30
Balantipyrgum	136	30:23	30

lis orientales usq; gangē Mandalæ sunt. In quibus ciuitates hæ

Asthagura	142	:25	0
Et apud ipsum fluuium ciuitates			
Sambalaca	141	:29	30
Sigalla	142	:28	0
* Palibothra regia	143	:27	0

Hinc Palibothri populi, quos Plin. & Strab. Prasios appellant, omnium Indię potētiam eo tempore antecesserant, toto maritimo tractu ab Indo ad Gangem dominantes, quod & Pomponius testatur, Diodorus Palicotram urbem appellat, ab Hercule conditam.

Tamalites	144	30:26	30
Oreophanta	146	:24	30
Similiter quę sub Bittigo mōte sunt te			
* Brachmanę Magi usq; ad Bettios (nēt			
In quibus ciuitates hæ			

Brachme	128	:19	0
Quę uero sub Adifathro usq; Arureos tenent Badiamei. In quibus est ciuitas			
Tathilla	134	:18	50
Quę aut sub Vxēto sunt, tenēt Dryl			

Iophyllitz. Quorum ciuitates

Sibrium	139	:22	20
Opotura	137	30:21	40
Ozoana	138	15:20	30

Orientaliores usq; Gangē sunt Cocco/nagæ. In quibus ciuitates hæ

Dofara	142	30:22	30
Et uersus fluuiū in parte occidentaliori			
Cartinaga	146	:23	0

Cartasina	145	30:21	40
-----------	-----	-------	----

Supra autem Mæsolos Salaceni, iuxta Arureos mōtes. In quibus ciuitates hæ

Benagorum	140	:20	15
Castra	138	:19	30
Magaris	137	30:18	20

Iuxta autem Gangem flu. sunt Sabarę apud quos Adamas est in copia. Et ciuitates hæ

Tafopium	140	30:22	0
Caricardama	141	:20	15

Regionē autē, quę circa ostia Gangis fluuij est omnem Gangaridę tenent

Gangarides Plinio, quorum regem potentissimum Alexander inuadere nō est ausus, testantur Curtius & Diodorus, sed longe in alio situ hos ipsi cū Strabone collocant: nēpe inter Ināi & Gangis fontes, iuxta Pori regis ab Alexandro uicli regionem, quę iuxta Hydaspis fontes erat.

In quibus ciuitas

* Gange regia 146 :19 15
Reliquum autem Ariacę quidē regionis mediterraneę sunt ciuitates et pagi ab occasu quidem Byndę fluuij hæ

Manippala	119	30:20	45
Sarisabis	119	:20	0
Tagara	118	:19	20

* Batana regia Siroptolemæi

	117	:18	10
--	-----	-----	----

Deopalli	115	40:17	50
Camaliba	115	15:17	20
Omenogara	114	:16	20

Inter Byndā uero flu. & Pseudostomū Nagaruris

Tabasus	120	:20	15
Inde	121	30:20	40
Triपालida	123	:20	50
Tripangalida	121	15:19	40

* Hippocura regia Baleocuri

	119	45:19	10
--	-----	-------	----

Subuttum	120	15:19	10
Sirimalaga	119	20:18	30

Calligeris

Calligeris	118	:18	0
Modogulla	119	:18	0
Petirgala	117	45:17	15
Banaufi	116	:16	45
Virorum autem Pyratarum mediterraneæ ciuitates sunt hæc			
Olochera	114	:15	0
* Musopalle Metrop.	115	30:15	45
* Limyricemediterranea ab occidentali quidem parte			
Pseudostomi ciuitates hæc			
Narulla	117	45:15	50
Cuba	117	:15	0
Pallura	117	15:14	40
* Inter Pseudostomum uero & Bahrin flu. ciuitates hæc			
Pafage	124	20:21	50
Maftanur	121	30:18	40
Curellur	119	:17	30
Punnata in qua beryllus	120	40:17	30
Haloë	120	40:17	0
* Carura regio Cerobothi			
Arembur	121	:16	20
Berderis	119	:15	50
Pantipolis	118	:15	20
Adarima	119	30:15	20
Coreur	120	:15	0
Aiorum mediterranea			
Morunda	121	20:14	40
Careorum mediterranea			
Mendela	123	:17	20
Selur	121	45:16	30
Tittua	122	:15	40
Mantitur	123	:15	45
Pandionorum mediterranea			
Tænur	124	45:18	40
Perincari	123	20:18	0
Corindiur	125	:17	40
Tangala	123	30:16	45
* Modura regio Pandionis			
Acur	125	:16	0
Batorum mediterranea			
Calindoca	127	40:17	30
Bata	126	30:17	0
Tallara	128	:16	45
Paralæ Soretanum mediter. ciuitates			
Caliu	129	:17	40

Tennagora	132	:17	0
Icur	129	:16	40
* Orthura regia Sornatis			
	130	:16	20
Bere	130	20:16	15
Abur	129	:16	0
Carmara	130	20:15	40
Magur	130	:15	15
Aruarnorū ciuitates mediterraneæ			
Cerauge	133	:16	15
Phruriū seu præfiditū	132	:15	0
Carige	132	40:15	0
Poleur	131	30:14	40
Picendaca	131	30:14	0
Iatur	132	30:14	0
Scopolura	130	15:15	36
Icarta	133	30:13	40
* Malanga regia Bassaragis			
	133	:13	0
Candipatna	133	30:12	20
Mæfolorum mediterranea			
Calliga	138	:17	0
Bardamana	136	15:15	15
Coruncula	135	:18	0
Pharytra	134	40:13	20
* Pityndra Metrop. 135 30:12 30			
Insulæ autem adiacent expositæ parti ladiæ in Canticolpo sinu			
Barace	111	:18	0
In littore uero usq; sinum Colchicum			
Miltzigeris	110	:12	30
Heptanestia insula	113	:13	0
Tricadiba	113	30:11	0
Peperina	115	:12	40
Trinesia insula	116	20:12	0
Leuce	118	:12	0
Nanigeris	122	:12	0
In sinu Argarico			
* Cory insula	126	30:13	0

INDIÆ EXTRA GANGEM
situs. Cap. II.

Tabula XI. Afiz.

Mucini regio ab incolis hodie nuncupatur, scilicet à Gange usq; Cyambam prouinciâ: Indiam etiam minorem hanc uocamus.



Xtra Gagem India terminatur ab occasu Gæge fluminis. A septentrionibus expositus partibus Scythiæ et Særicæ,

riæ. Ab oriēte Sinarum regiōe, iuxta meridionalem lineā emissā à fine Sericæ, usq; ad sinum magnū appellatū, & sinu ipso. A meridie autē Indico Pelago, & parte maris Parassodis, quod ab insula Menuthiadæ per lineā parallelam extenditur, usq; ad opposita magno sinui, huius igitur partis littorea per hunc modum se habent.

In sinu Gægetico post Gangis ostium Antibolum appellatum

Cirra deorum

Pentapolis 150 : 18 0

Catabedæ flu. ostia 151 20 : 17 0

* Baracura Emporiū 152 30 : 16 0

Bangella hodie ciuitas fecundissima, & regnum latissimum.

Tocofannæ flu. ostia 153 : 14 30

Argentæ regionis

Samba ciuitas 153 30 : 13 45

Sadi flu. ostia. 153 30 : 12 30

Sada ciuitas 154 20 : 11 20

* Berabōna Emporiū 155 30 : 10 40

Temalæ flu. ostia 157 30 : 9 0

Promont. quod post ipsam est 157 20 : 8 0

In sinu Sabaraco

Befyngitorum Antropophagorum

Sabara ciuitas 159 : 8 30

* Begynga Emporiū 162 20 : 8 26

Befyngæ flu. ostia 162 : 9 0

Berobe ciuitas 162 30 : 6 0

Promont. post ipsam 159 : 4 20

Chrysa uel aureæ Cherfonesi

* Tacola Emporium 160 15 : 4 15

Malacha nūc dicitur miræ magnitudinis, à Portugalensibus uicaptā: quod testatur epistola Emanuelis regis ad Leonem decimum.

Promont. post ipsam 158 40 : 2 40

Chrysoangæ flu. ostia 159 : 1 0

Sabana Emporium 160: australis 3

Palandæ flu. ostia 161: australis 2

Malzucolon promōt. 163: australis 2

Attabæ flu. ostia 164: australis 1

Coli ciuitas 164 20 : æquino.

Perimula 163 15 : 2 40

Perimulicus sinus 162 30 : 4 15

Lestorum siue Piratarum regionis. *Regnum Pego dicitur.*

Samaradæ 163 : 4 50

Pagrafa 165 : 4 50

Sobani flu. ostia 165 40 : 4 45

Fontes fluuij 162 30 : 13 0

Thiponobasti empor. 166 20 : 4 45

Acadra 167 : 4 50

* Zabæ ciuitas 168 20 : 4 45

Magni sinus. *Sinus hic hodie dicitur mare de Sin.*

Quod iuxta principiū est magnū promontorium 169 : 4 15

Thagora 168 : 6 0

* Balonga metropolis *Ciuitas Pego inter*

Orientalis nulli secunda. 167 30 : 7 0

Throana 167 : 8 30

Doanæ flu. ostia 167 : 10 0

Fontes fluuij 153 : 27 0

* Cortatha Metrop. 167 : 12 30

Sinda ciuitas 167 15 : 13 40

Pagrafa 167 30 : 14 30

Dorij flu. ostia 168 : 15 30

Fontes fluuij 163 : 27 0

Aganagara 169 : 16 40

Seri flu. ostia 171 30 : 17 20

Fontes fluuij 170 : 32 0

Alius fons 173 : 30 0

Coniunctio 171 : 27 0

Limes magni sinus uersus Sinas

173 : 17 20

Montes autē in hac parte nominantur.

Bepyrus, cuius fines habent gradus

148: 34 & 154: 26

Et Mæandrus, cuius fines habent gra-

152: 24 & 160: 16

Et Damascimontes, quorum fines ha-

bent partes 162: 23 & 166: 33

Et Semanthini pars occidentalis, cuius

fines habet gradus 170: 33 & 180: 26

Hi sunt orientalisissimi, ubi à Nicolao Veneto Rhata

urbs nominatur.

À Bepyrro uero in Gangem exeūt flu-

uij duo. Quorū eius qui magis septen-

trionalis est fontes habent partes

148 : 33 0

Coniunctio uero cum Gange

140 15 : 30 20

Fluuij uero qui post ipsum est fontes

habent 152 : 27 0

Coniunctio autem eius cum Gange

144 : 26 0

À Mæandro uero fluūt, qui post Gan-

M gem

gem sunt amnes usque Bisynga flu. Se-
rus aut fluuius à monte Semanthino è
duobus fontib. fluit. Quorū q̄ occiden-
talior est grad. habet 170 30:32 0
Qui uero magis orientalis

173 30:30 0

Iunguntur autē circa 171 :27 0

À Damafis mōtib. aut fluunt Dao-
nas & Dorias. Extenditur autē usque
Bepyrum Daonas, & Dorias quidē
à situ 164 30:28 0

Daonas uero à Damafis montibus

162 :20 30

À Bepyro autē mōte 152 30:27 30

Et coniunguntur fluxus circiter

160 20:19 0

Sobanus autem 163 30:13 0

Et qui per Aureā Chersonesum fluūt
inuicem cōmiscuntur, primum à dorsis
superiacētibus Chersoneso, sine nomi-
ne, ex quibus unus ad Chersonesum
fluens primo Attabam scindit circa

161 30:3 0

Chryoanū uero circa 161 :21 20

Reliquis autem fit Palandas

Tenent autē partē hanc ab orientali la-
tere Gangis per totū latus ipsius, qui
magis septētrionales sunt Gangani,
per quos Sarabus excurrit fluuius.

Et in ijs ciuitates hæ sunt

Sapulus 139 :35 0

Storna 138 40:34 40

Heorta 138 30:34 0

Rhappha 137 40:33 40

Sub ijs uero sunt Marundæ, usq̄

Gangaridas

In quibus ciuitates sunt apud

Gangem ab oriente

Boreta 142 20:29 0

Corygaza 243 30:27 15

Condota 145 :26 30

Celydna 146 30:25 30

Aganagora 146 30:22 30

Talarga 146 40:21 40

Inter montem autem Imaum & Bepyr-
rum, Tacoræi sunt, maxime ad arcus
uergentes, Corancali uero sub eis. Po-
stea Passale. Post quos supra Mean-
drum Tilegæ. Vocant autem sic Bafa-
das, sunt enim breues, incurui, crassi, et

fronte latiores, colore albi. Supra autē
Cirradiā, in qua dicūt gigni optimū
malabathrū, habitāt iuxta quidē mon-
tem Meandrū Tamerē Anthropopha-
gi. Super Argenteā autē regionē, in
qua multa esse dicūtur metalla non si-
gnata, superiacet autē aurea regio, Be-
lyngitis appropinquās, quæ et ipsa me-
talla auri q̄ plurima habet. Qui eā in-
colūt, similiter sunt albi colore, & cras-
si, et breues atq̄ simi. Interū inter Bepyr-
rū mōtē, & mōtes Damafos, quæ ma-
gis ad Arcos uergūt, tenent Aminar-
chæ. Et sub ijs sunt Indaprathe. Post
q̄s Iberingæ. Post Dabafæ, & usq̄ Me-
andrū, Nangologe, qd̄ significat mun-
dum nudū. Interq̄ mōtes Damafos &
limitem qui uersus est Sinas maxime
septētrionales sunt Cacobæ. Et sub ijs
Basanaræ. Postea Chalcitis regio in
qua plurima metalla eris sunt. Sub qua
usq̄ magnū sinum Cudute, & Barræ.
Post quos Sindi. Postea Daonæ ad flu-
eiuē nominis. Et post ipsos mōtana
sunt iūcta regionē Lestorū siue Predo-
nū Tigres habētia & Elephātes. Hæc
Lerū siue Predonū regionē qui colūt,
Ferini esse dicunt, & in specubus habi-
tare, et pellē habere similē Hippopota-
mis quæ sagittis minime traici potest.
Ciuitates autē & uicus huius partis me-
diterranei nominantur. Postea quæ iux-
ta Gangem expōita sunt hæ

Selampura 148 30:33 20

Canogiza 143 :32 0

Callida 146 :31 30

Eldana 152 :31 0

Asanamara 155 :31 30

Archinara 163 :31 0

Vrathenæ 170 :31 20

Suanagura 145 30:29 30

Sagoda 155 20:29 20

Anthina 162 :29 0

Salatha 165 40:28 20

* Rhandamarcotta, in qua Naadus

172 :28 0

Athenagurum 146 20:27 0

Maniæna 147 15:24 40

* Tosale Metropol. 150 :23 20

Alofanga 152 :24 15

Adifaga

Adifaga	159	30:23	0
Cimara	170	:23	15
Parifara	149	:22	15
*Tugmametropol.	152	30:22	15
Arisabium	158	30:22	30
Posinara	162	15:22	50
Pandassa	165	:21	20
Sipiberis	170	:21	15
*Triglyphon regia, quod & Trilingum	154	:18	0

In hac galli gallinacei barbati esse dicuntur & corui, & Psitaci albi.

Lariagara	162	30:18	15
Rhingiberi	166	:18	0
Agimœtha	170	40:18	40
Tomara	172	:18	0
Daona	165	:15	40

*Mareura Metropolis quæ et malthura

ra	158	:12	30
Lasippa	161	:12	30
Bareuaura	164	:12	50

Et in aurea Cherfoneso

Chnigaphola nunc & Sian duæ in Malacha insigne urbes.

Balonca	162	:4	40
Cocconagara	160	:2	0
Tharra	162:	austr. 1	40
Palanda	161:	austra. 1	30

Insulæ autem dicuntur in exposita parte Indiæ hæc

Bazacata	149	30:9	40
----------	-----	------	----

In hac conchæ multæ. Et qui hanc incolunt, nudi continuo degere feruntur, uo cariq; Agmatas. Sūt & insulæ tres Sindæ Anthropophagorum, quarum medium partes habet 152: austral. 8 40

Bonæ fortunæ 145 15: sub equat. Baruffe quinque, quarum medium habet 152 40: aust. 5 20

In ijs Antropophagi incolæ esse perhibentur. Similiter aliæ Anthropophagorū insulæ tres, quæ Sabadibæ appellantur, quarū mediū 160: austr. 8 30

Iabadij, hoc est, hordei insula, feracissima enim hæc insula dicitur, & præterea auri multum efficere.

Hinc Chryse & Argyreæ aurum & argenteum solum habentes insule Plinio, Mele & alij dicitur, quas Martianus Chrysera & Argyream nominat. χρυσός enim aurum, & ἀργύρος argentum dicitur.

Hæc metropolim habet à parte septentrionali sine eius occidentali dicta Argetea quæ grad. hab. 167: austral. 8 30 Orientalis uero finis insulæ

169: austral. 8 0
Satyrorum insulæ tres, quarum interuallum 171: austral. 2 30

Qui has inhabitant, crudas habere dicuntur, quales Satyrorum pingunt. Ferunt & hic aliæ insulæ continue esse numero decem, Maniolæ appellatæ in quibus dicuntur nauigia, quæ clauos ferreos habent detineri, ac ideo illa lignis continantur, ne quando lapis Hercules, qui circa ipsas gignitur, illa attrahat.

Obiæ hoc super trabibus ea in sicco firmari auferunt.

Tenere autem ipsas dicuntur Anthropophagi Manioli dicti. Harum medium gradus habet 142: austral. 2

SINARVM SITVS

Cap. II.

Tabula undecima Asiæ.

Mangi & Cyamba prouinciæ Magno Cham Taratorum subditæ.



Ine terminantur à septentrionibus parte Serum exposita. Ab ortu Solis atq; meridie terra incognita.

Ab occasu India extra Gagem iuxta lineam annotatam, usq; ad magnum sinum, ac ipso magno sinu, & partibus quæ deinde adiacent Ferinis appellatis, ac parte Synarum, quæ habitant Ichthyophagi Aethiopes secundum descriptionem hanc.

Sinum magnum dixi esse hodie mare de Sur, ad quæ Hispani uersus occidentem nauigando perueniunt, terrestri itinere duorum dierum interiecto.

Post limitem sinus qui iuxta Indiã notatus est.

Aspitharæ flu. ostia 175 :16 0
Fluuij fontes, qui ab orientilib. partib.

Semathini sunt motis 180 :26 0

Bramma ciuitas 176 40:12 30

Ambasti flu. ostia 177 :10 0

Fontes fluuij 179 :15 0

Rhabana ciuitas 177 :8 30

Seni flu. ostia 176 20:6 30

M 2 Notium

Notium promont. 175 : 4 0
 Ferini Sinus interior recessus

176 : 2 0

Satyrorum promont. 175: æquinoct.
 Sinarum sinus 178: austr. 2 20

Hunc habitant Ichthyophagi

Aethiopes

Cotiaris flu. ostia 177: australis 7
 iuxta quod miscetur Seniamini

179: æquinoct.

Fontes fluuij 180: austral. 2

* Cattigara Sinarum statio

177: austr. 8 30

Var Moabar regnum recentiores quidam hoc loci statuere.

Tenant autem regionem, quae maxime ad Arctos uergit, Semathinae supra eiusdem nominis montem. Sub ijs autem atque monte Acadrae. Post quos Aspithrae. Postea apud magnum Sinum Ambaste, et circa alios sinus Ichthyophagi Sinu

Ciuitates autem Sinarum mediterraneae hae nominantur.

Achata 178 20: 21 15

* Aspithra 175 30: 16 15

Coccoranagara 179: austral. 2

* Sarata 180: austral. 4

* Et Metropolis Thinae alias Sinae

180: australis 3

Eam tamen non aereamoenia habere dicunt, nec quicquam memoratu dignum. Circundatur autem a Cattigaris uerius occasum terra incognita, mare Prasode amplectens, usque promont. Prasum, a quo incipit, ut dictum est, maris asperis sinus, terram coniungens Rhapto promont. & partibus Australibus Azaniz.

T A P R O B A N E S I N S V L A E
 situs. Cap. III.

Tabula duodecima Asiae.

Taprobana, a nostris Samotra sive Sumatra dicitur, ut Ioseph Indus, Ludouicus Vartomanus & alij testantur. Huic quatuor reges moderantur, omnes idololatras.



Ory Indiae promontorio opponitur promontorium insulae Taprobanae, quae olim Symodi insula dicebatur, nunc autem Salice.

Qui eam habitant, communi uocabulo

Salae dicuntur; mulierum crinibus ornatae se ferunt tecti.

Nascitur apud hos oriza, mel, zingiber, beryllus, hyacinthus, & uniuersorum metallorum genera, auri et argenti et aliorum. Elephantes gignit & Tigres. Eius promontorium, quod dictum est Coryoponi, gradus habet 1:6 : 12 30

Et uocatur Boreum promont. Alia autem circumscriptione habet in hunc modum.

Post dictum Boreum promont. quod gradus habet 126 : 12 30

Galiba extrema 124 : 11 20

Margana ciuitas 123 30: 10 20

Iogana ciuitas 123 20: 8 50

Anarismodi promont. 122 : 7 45

Seanae flu. ostia 122 20: 6 15

Fontes fluuij 124 30: 3 0

Sindocanda ciuitas 122 : 5 0

Priapidis portus 122 : 3 40

Anubingara 121 : 2 48

Prasodes sinus 121 : 2 0

Iouis extrema 120 30: 1 0

Nubartha ciuitas 121 40: æquinoct.

Azani flu. ostia 123 20: austr. 1

Fontes fluuij 126: septentr. 1

Hodoca ciuitas 123: australis 2

Orneum uel auum extrema

125: austr. 2 30

Dagana ciuitas sacra lunae

126: australis 2

Corcobara 127 40: au. 2 20

Dionysi seu Bacchi ciuitas

130: austr. 1 30

Ceræum promont. 132 30: au. 2 20

Baraci flu. ostia 131 30: septentr. 1

Fontes fluuij 128 : 2 0

Bocana ciuitas 131 : 1 20

Mordiportus 131 : 2 20

Abaratha ciuitas in extremis 131: 3 15

Solis portus 130 : 4 0

Solis insulam facit Plinius, quae & Nympharum rubens cubile dicitur. ubi ob aestum intollerabile omnino animans ingressum uel circumfusi aeris confestim examinatur.

Littus magnum

Procuri ciui. in promont. 131 : 5 40

Rhizala portus 130 40: 6 30

Oxia promont. 130 : 7 30

Gangis flu. ostia 129 : 7 20

Fontes

Fontes fluuij	127	:7	15
Spatana portus	129	:8	0
Nagadiba ciuitas	129	:8	30
Panti Sinus	128	30:9	30
Anubingara ciuitas	128	40:9	40
* Moduri emporiū	128	:11	20

Pynder bodie, & celebrior totius insule portus.

Phasis flu. ostia	127	:11	20
Fontes fluuij	126	:8	0
* Talacori emporiū	126	20:11	40

Post quod est Boreū promontorium. Mōtes in insula insignes sunt, qui Galibi appellantur, ex quibus fluunt Phasis, & Ganges. Et mons, qui Malca dicitur, unde fluunt Soanas, & Azanos, & Barraces. Et sub hoc mōte usq; mare sunt Elephantū pascua. Tenent autem insulā a parte maximē septentrio nali Galibi & Madutz. Sub quibus Anurogrami, & Nagadibi. Et sub Anurogrammis Soani. Sub Nagadibis autem Semni. Subq; ijs etiā Sandocanda quidē uersus occasum. Et sub ipsis usq; Elephantū pascua Bumafani. Tachiti autē uersus solis ortū tenēt. Sub quibus Bocani & Morduli, & qui maxime australes sunt Rhogādani & Nigiri. Ciuitates autem in insula mediterraneæ hæc sunt

Anurogramum regia	124	10:8	40
* Maagramū Metrop.	127	:7	20
Adisamum	129	:5	0
Poduce	124	:3	40
Ulispada	126	20:borealis	40
Nacaduma	128	30:æquino.	

Ante Taprobanem multitudo insularum iacet, quas dicūt esse mille trecentas & septuaginta & octo numero.

Quarū tamē nomina tradūtur, hæc sunt

Vangana	120	15:11	20
Canathra	121	40:11	15
Orneorū uel aium	119	:8	30
Aegidiorum	118	:8	30
Monache	116	:4	15
Ammine	117	:4	15
Carcus	118	:austral.	40
Phelicus	116	30:austr.	40
Erelic	120	:austra.	30
Calandadrua	121	:austr.	5
Arana	125	:austr.	4

Bassa	126	:austr.	6
Balaca	129	:austr.	5
Alaba	131	:austral.	4
Gumara	133	:austr.	1
Zaba	135	:æquinoct.	
Zibala	135	:boreal.	4
Nagadiba	135	:boreal.	8
Suluara	130	:bore.	11

Orbis igitur necnon prouinciarum ac præfecturarum enarratio particularis, hoc nobis explanata sit modo. Ceterū cum in principio cōpositionis ostēderimus, quo pacto cogniti orbis pars, in sphaera describi possit, necnon in superficie plana, ut maxime similis & cōmensilis sit ijs, quæ in sphaera comprehenduntur solida, cōgruatq; talibus uerū orbis explanationibus, descriptio nem quandam addere summariam, ad demonstrationem eorum quæ uniuersaliter sunt cōtemplata, absoluat & ipsa secūdum cōuenientem rationem, quæ ita se habet.

DESCRIPTIO SVMMARIA
tabulæ orbis. Cap. V.



Orbis noster in tres diuisus est cōtinentes a uetustioribus illis, qui sigillatim quàm diligentissime scripsere. cōmentariosq; reliquere de singulis, sicuti in historia, quibus & nos astipulamur, qui partim hæc inspeximus, partim uero diligēter ab eis excepimus, ac ideo tabulā quo pacto totus orbis figurari possit, subijcere deliberauimus, ut nūl discendū cupidis in expertum relinquat, ex ijs, quæ particulatim utilia sunt, quo omnis historia ornetur, pariter & acumen uiriū naturalium excitetur.

Pars terræ nostræ habitabilis terminat ab ortu solis terra incognita, quæ populis orientalibus Asiæ magnæ adiacet Sinisq; ac Sericæ.

A meridie similiter terra incognita, quæ pelagus ambit Indicū, & quæ Aethiopiā, quæ à meridie est Libyæ, uocaturq; Agisymba, complectitur.

Ab occasu etiā terra incognita, quæ

sinū excipit Aethiopicū Libyæ, et dein de oceano occidentali, qui occidentaliſſimis Libyæ & Europæ, adiacet partib. Nulla ab occasu hodie terra incognita, sed occidentalioreſ Africa partes Caput album & Caput niri de dicuntur, Oceano adiacentes.

A septentrionibus autē cōiunctio sibi oceano, qui insulas cōplectitur Britanicas necnō Europæ Borealiſſima, appellaturq; Deucalidonium & Sarmaticus, ac etiā terra incognita, quæ Borealiſſimis magnæ Asiæ adiacet regionibus, Sarmatiæ & Seythiæ, et Sericæ. Ex æquoribus uero, quæ ab orbe excipiuntur habitabili, mare nostrū cū adnexis sibi sinibus, utpote sinu q iuxta Adriā est, Pelagusq; Aegæū, necnō Propon-tidem, pontū quoq; ac paludem Meotim, per solum fretū Herculeū cū oceano cōmiscetur, pelagi angustias quasi Isthmū Chersonesi instar faciens. Hyrcanum uero mare, quod & Caspiū dicitur, undiq; terra circūdat, insulæ quo ad continentem oppositum, simile.

Similiter & mare, quod iuxta pelagus est Indicū, totū cum adiacentibus ei sinibus, tam iuxta sinū Arabicū, quam Persicū, necnon Gægeticum, & cū qui proprie magnus uocatur sinus, undiq; a terra circūambitur. Quapropter ex eribus continentibus, Asia adnectit Libyæ, & per dorsum Arabiæ, q mare nostrū a sinu segregat Arabico, et per terram incognitā, quæ ab Indico alluitur pelago. Europæ uero adnectit per dorsum, quod inter paludem est Meotim, oceanumq; Sarmaticum, super Tanais amnis defluuio. Libya uero ab Europa solū freto disiungit, per seipsam illi coherēs minime, sed per Asiam omnino, quoniā illa utriq; connectitur, ambasq; p orientalem plagā attingit. Porro ex tribus illis cōtinētibus, magnitudinis gratia, Asia est prima, secūda Libya, tertia Europa. similiter inter maria prædicta, quæ a terra excipiunt, rursus ob magnitudinē primū est mare iuxta Indicū pelagus, secundū nostrum, tertiu Hyrcanū, qd & Caspiū. Præterea inter sinus insigniores, primus est

similiter & maior Gægeticus, secūdus Persicus, tertius uero Magnus, quartus Arabicus, quintus Aethiopicus, sextus Pōti, septimus Aegæi pelagi, octauus paludis Mæotidis, nonus Adriæ, Decimus uero Propōtidis. Ex insulis uero insignioribus & peninsulis, prima est T aprobane, secunda Albionis Britannicorum, terra aurea Chersonesus, quarta lunernia Britānicortū, quinta Pelopōnesus, sexta Sicilia, septima Sardinia, octaua Cynrus, quæ et Corsica, nona Creta, decima Cyprus. Sanē meridionalē terrę cognitę sinē terminat parallelus, qui æquinoctiali est australior partib. 16. m. 26. qualiū est circulus maximus 360. Hodie usq; ad Caput bone spei, quod est Africa continens 23. gradus latitudinis meridionalis numerantur. Totidē etiā partibus qui per Meroē scribit, æquinoctiali est septētrionalior. Septētrionalē uero sinē terminat parallelus, qui æquinoctiali est septētrionalior partibus 63. scribitur autē per Thylen insulā, ita ut latitudo terræ cognitæ partiū fiat 79. m. 26. aut integris gradibus 80. Stadiis uero quadraginta milib. ferē, ita ut pars una, sed gradus unus, quinquagēta cōtineat Stadia, quemadmodum ex diligētibus deprehēsum est dimensionibus. Totius uero ambitus centū & octuaginta millia cōprehendat stadia. Rursus orientalem sinē terrę cognitę terminat meridianus scriptus per dinarū metropolim, distās ab eo, qui per Alexandriā scribit, orientē uersus, sup æquinoctiali partibus 119. m. 30. octo aut horis ferē æquinoctialib. Occidentalem uero sinē terminat ille q per fortunatas scribit insulas, distāntq; ab eo, qui per Alexandriā partibus 60. m. 30. horis aut æquinoctialibus quatuor. A semicirculo uero orientaliſſimo partibus 180. ac horis æquinoctialibus 12. ita ut longitudo orbis cogniti esse colligatur, super parte quidem æquinoctialis, stadiorū nonaginta millia. Super uero qui est australiſſimus octuaginta & sex millia ac trecentorū & ferē triginta. At super eo qui est septētrionalis-

simus

simus millia quadraginta octingenta quinquaginta quatuor. Et rursus super eo, qui per Rhodum scribitur, sub quo potissimum facte sunt dimensiones distate ab æquinoctiali partibus 35. stadiorum septuaginta duorum fere millium. Super eo autem qui per Syenem est quicquid ab æquinoctiali distat partibus 23. m. 50. qui fere in medio totius latitudinis situs est, Stadiorum octuaginta duo millia trecentorum triginta sex, secundum proportionem ipsam dictorum parallelorum ad æquinoctiale, ita ut longitudo orbis latitudine maior fiat, in climatibus. quidem septentrionalissimis, quinquagesima fere parte, in ijs uero per Rhodum dimidia quodammodo & tertia parte, in ijs autem per Syenem totidem et fere sexta. in australissimis quoque totidem. In ijs uero qui sub æquinoctiali sunt totidem, ac insuper quarta. Magnitudo autem maximi diei seu noctis, in parallelo quidem inter predictos australissimo horarum æquinoctialium est 13. totidem & in eo qui per Meroen scribitur. In æquinoctiali autem horarum est 12. In eo uero qui per Syenem describitur, horarum 12. m. 30. At in eo qui est per Rhodum 14. & m. 30. In septentrionalissimo autem & qui per Thylen 20. ita ut totius latitudinis differentia fiat horarum æquinoctialium nouem.

ARMILLARIS SPHÆRÆ
cum habitabili descriptio.
Cap. VI.

Descriptio igitur dispositionis uniuersæ, ad tanta usque, cõpetenter se habet, uerum haud absurdum erit his addere, quonam modo apparens terræ semisphæriæ, in quo habitabilis nostra est, in plano describatur, à sphaera cõprehensum armillari quandoquidem plures qui demonstrationem hanc aggressi sunt ineptissime ea uisi uidentur. Proponatur igitur sphaeram armillarem in plano describere, que partem cõplectatur terræ ita uisus situr habentem secundum, quem rectæ linea-

ris sit cõmunitibus sectionibus, hoc est, meridiani, qui per tropicas notas, cui & longitudo subiacebit, nostram habitabilem spheram incidit, & paralleli, qui per Syenem in terra scribitur, qui & ipse latitudinem orbis equaliter termesecat: Sic autem habeantur rationes magnitudinum armillaris Sphære, et terræ, necnon uisus distantia, ut in eo spacio quod inter Armillam æquinoctialis et æstiuæ cõtinetur tropici, tota pars terræ appareat cognita: Australiori semicirculo, eius qui per media signa est circuli, super terram constituto, ne ab illo obumbratio quædam fiat terræ habitabilis, ad Boream constitutur. His igitur suppositis dicti quidem meridiani, unius rectæ lineæ secundum axim ipsam facient apparentiam, quasi uisus in plano, per eos ducto, cadat. Ob eandem etiam causam parallelus per Syenem, rectæ lineæ apparentiam præbebit, illa existente recta: reliqui uero ex circulis inscribendis, secundum concava ad rectas lineas, inuersi apparent: meridiani quidem ad lineam eam que per polos est, paralleli uero ad illam que per Syenem, & magis ij qui plus ex utraque parte distant, quemadmodum per se liquet. Quo pacto uerò de descriptione hanc ettingere possimus ut quàm similis sit adumbramenti uisualibus modis hic perquam commodus nobis erit.

Esto meridianus qui per signa æquinoctialia in sphaera transit armillari a b c d circa centrum e, & diametrum a e c, in telligaturque a secundum polum Borealem, c uero Australem: ac sumatur b f & d g & b h & d k circumferentia in distantijs tropicorum ab æquinoctiali: a autem & l & a m & c n & e o à distantijs poli arctici et antarctici, seceturque diameter æstiuæ ipsam a e iuxta p. Quum igitur parallelum qui per Syenem scribitur, inter e & a positionem habere oporteat: sit autem ratio circumferentia, que est à parallelo per Syenem ad æquinoctiale, ad quadrantem, quatuor fere ad quindecim, dimidia autem e p ad e a

Aparctias
Septentrio

Trafctias
Circus

Boreas
Aquilo

Corus
Iapyx

Heliophilus
Cecius

Zephyrus
Favonius

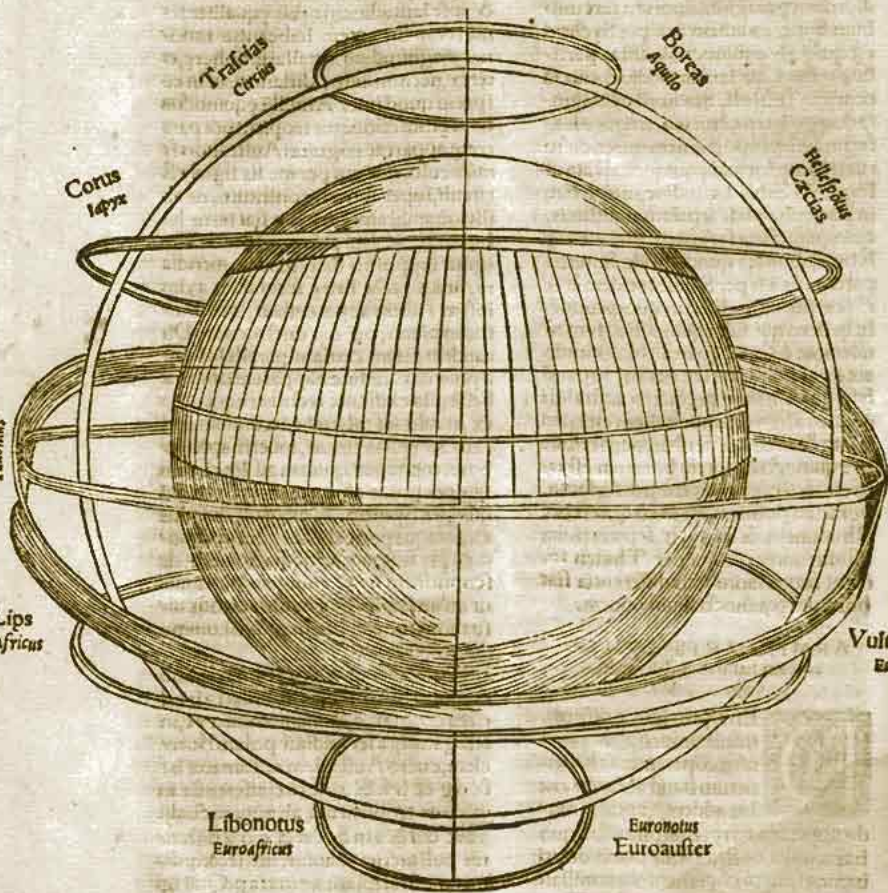
Lips
Africus

Vulturnus
Eurus

Libonotus
Euroafricus

Euronotus
Euroauster

Notus
Auster



eorundē ferē quatuor ad uiginti sesqui
 tertia erit & e a lineę quę ex cētro ter
 rę exit. Assumatur iam e q taliū trium
 qualiū est quatuor e a, & in centro e,
 distātia uero e q, scribatur in eodē pla
 no circulus, qui terrā complectatur q
 r: & diuisa aliqua recta, quę sit æqualis
 e q in nonaginta sectiones æquales,
 unius quadrantis æqualis ipsi e p assu
 matur quidē e s sectionū uiginti trium
 semis & tertij, at e t sectionū sedecim
 tertij & duodecim, e u uero eorūdem
 sexaginta triū, & perducat x s y ad q
 r recta cadens, uidelicet secundū paral
 lelum per Syenē. Erit igitur t signum
 per quod scriberetur parallelus ille, qui
 terminat australem finē habitabilis, &
 oppositus ei qui est per Meroē: u uero
 per quod scribet parallelus, qui ter
 minat finē Borealē scriptusq; p Thy
 lem. Assumatur nunc signū paululum
 australius t sicut z, & cōiungatur z d
 producaturq; s y & z d, ac coincidat
 iuxta *. Si igitur nunc expositos circu
 los intelligamus in plano, p signa tro
 picorum & polorū, aspectumq; super
 * propter subiecta: lineę quidē ab *
 per m & g ac d & k & o productę ad a
 c facient super ipsa sectiones, per quas
 scribentur ad aspectū segmēta quinq;
 parallelorū: ueluti per sectionē z scri
 bet circa d æquinoctialis. Lineę uero
 ab * sup̄ l & f & b & h & n coniu
 ctę apud a c sectiones faciēt, per quas
 scribentur ultraterranę portiones eo
 rūdem parallelorū. Similiter quoq; in
 parallelis describendis in terra, si sum
 pserimus super q r peculiare ab æqui
 noctiali distātiā, ueluti u & t ac sectio
 nes, quę fient super eisdē per rectas li
 neas a z coniunctis super semicirculo
 q r habebimus oppositas eis secundum
 parallelis positioes, per quas scriben
 tur dictorū parallelorū segmēta: ueluti
 g u f & d t b: super quibus sumētes
 exortus eorum quę ordināda sunt ex
 utraq; parte meridiani t u & sup̄ x s y
 recta, in peculiaribus trium illorum pa
 rallelorum rationibus, scribemus per
 trium similiū signorū particulas, sub

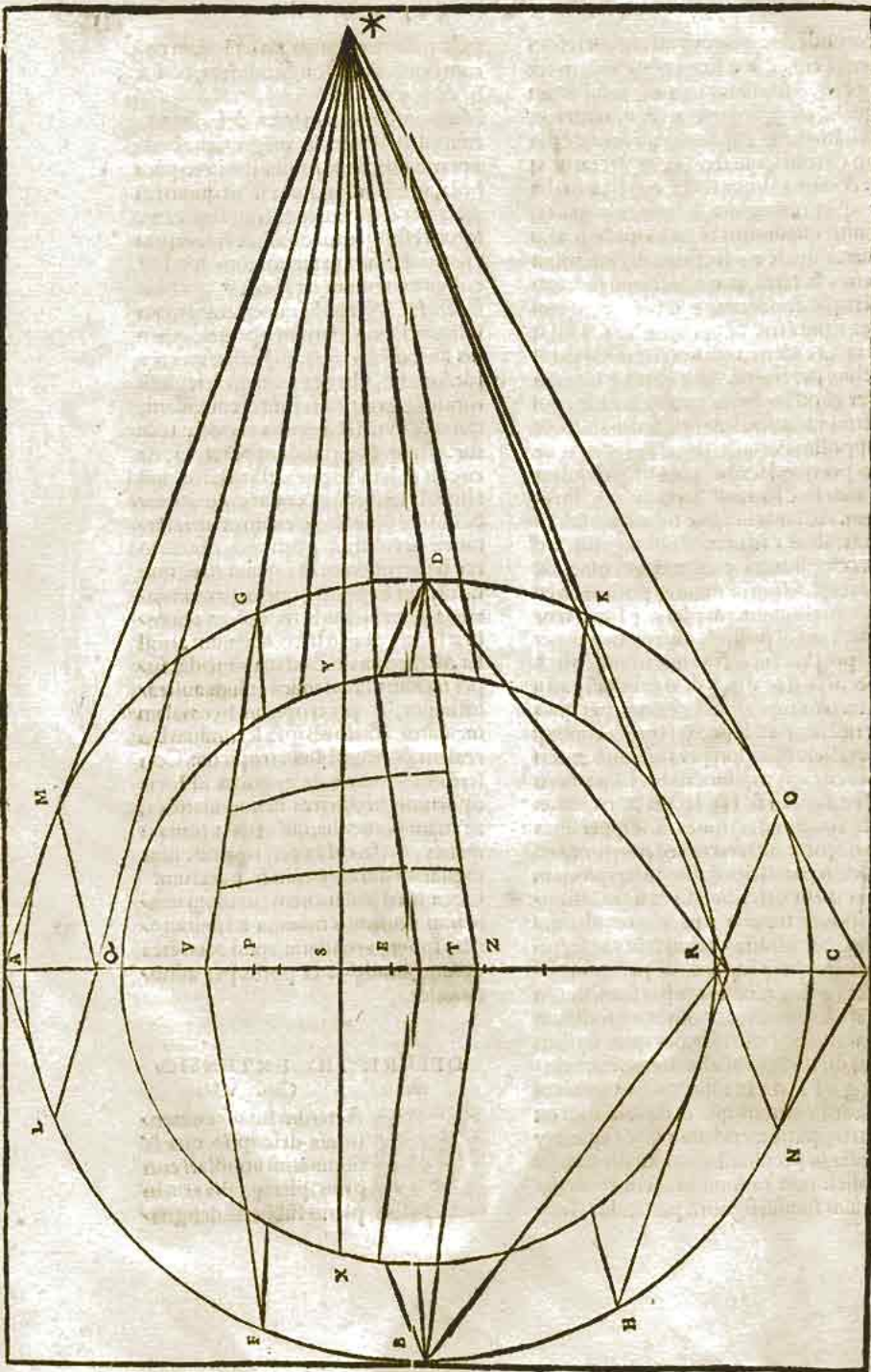
iectionum meridianorum, tāquam eo
 rum qui definiāt longitudinem, & f x
 b & g y d.

Multitudo igitur in terra describendo
 rum ad descriptionis magnitudinē ad
 aptanda erit. In Armillarum uero para
 bola, id obseruandum est, ut quum sin
 gula per dicta quatuor signa trāseant,
 figura effingantur ouali, & non in mu
 cronos desināt, in sectionibus apud cir
 culum extremum, ne speciem præbeat
 fracturę. Nam illic quoq; congruam
 reliquis flexurā seruari oportet, quam
 uis lineamēta curua, quę eclipsim com
 plectuntur, ultra extremum circulum
 totius descriptionis finitorem cadant,
 quod & in ueris armillis accidere uide
 tur. Animaduertendum præterea, ne
 circuli solum lineę existāt, sed ut cum
 aliquali latitudinis commensuratione
 & colore differāt, ac etiam ut ultrater
 ranę circulum portiones, obscurio
 res habeant colores, quā illę, quę
 uisui sunt expositę, quo in proximio
 ribus fiant incisurę secundum obum
 brationes, quę in ueris eueniunt armil
 lis. Præterea ut Zodiacus incidat su
 per terram iuxta semicirculum austr
 listimum, & per tropicum hyemalem
 incidatur autem ab ipsa secundum Bo
 realem, & per æstiuum tropicum. Con
 scribemus autem de ijs quoq; in locis
 oportunis peculiare denominatioes,
 ac etiam in circulis, qui in terra sunt nu
 meros, qui in orbis descriptione sunt
 explanati distantiarum & horarum.
 Circa uero exteriorem circulum uen
 torum ponemus nomina ad imitatio
 nem spherę armillaris, apud adiacētes
 quinq; parallelis & polos per adno
 tationes.

DESCRIPTIO EXTENSIO
 nis. Cap. VII.



Æterum huiusce exten
 sionis descriptio quę &
 summatim armillari con
 gruit spherę, talis erit. In
 plano subiecta designa



sto, unā cū terra cōprehensa, quæ talē
habeat positionē, p̄ quā uisus rectus sit
cōmunibus incisionib. hoc est, meridia
no, qui bifariā per tropica signa orbē
secat, cui & subiacet longitudo nostri
habitabilis, et parallelo per Syenem in
terra scripto, qui & ipse terē latitudinē
orbis intersecat, ita autē se rationes ma/
gnitudinū sphaerę ac terrę, necnon ui/
sus habeāt distantię, ut in spacio, quod
inter æquinoctialem est & tropicū estiu/
uum, tota pars terrę cognite appareat,
australiori semicirculo per mediū Zo/
diacę armillę, cōstituto super terrā, ne
sub hac obumbratio quadam habita/
bilis nostrę fiat, quæ ad Borealius po/
sita est hemisphaerium, quapropter di/
cti meridiani unius rectę lineę per axē
ipsam faciant imaginationē, tanquam
uisu in plano per ipsos cadēte, ac etiā
parallelos per Syenē, ob eam causam
rectus uideat. Reliqui uero circuli ad/
notandi, secundū cōcaua, conuersi ap/
pareāt, ad lineas rectas, meridiani qui/
dem ad eam lineā, quæ per polos tran/
sit. Paralleli autem ad eam lineam, quę
est per Syenē, & magis his, q̄ plus ab
utraq; illarū parte distāt, ita ut arcus
magis quā tropicus estiuus ad septē/
triones, Hyemalis uero tropicus ma/
gis quā æquinoctialis ad meridiē de/
clinat, ac etiā antarcticus magis quā
tropicus hyemalis. Præterea terrę co/
gnite pars ita constituatur, ut nullibi il/
lam oceanus circūfluat, nisi in finibus
descriptis, qui ad Corū sitæ sunt & Cir/
cium Libyę, & Europę, cōformiter ue/
tustiorum historijs.

CLAVDII

PTOLEMÆI GEOGRA
phicę enarrationis.

Octauus liber hęc habet.

Cum qua præsuppositiōe facere oportet habitabilis nostrę diuisionē per tabulas.

Quænam ad unamquęq; tabulam describere conueniat.

Expositio omnium descriptionū, quibus continentur, Europę tabulę decē, regionē triginta quatuor, ciuitates centum & decem & octo.

Aphricę tabulę quatuor, regionē duodecim, ciuitates quadraginta due. Asię magne tabulę duodecim, regionē quadraginta octo. Ciuitates centū & nonaginta, ita ut tabulę orbis fiāt 26, regiones 94. ciuitates 350.

CVM QVA PRAESVPPO

sitione facere oportet habitabilis
nostrę diuisionem ad tabulas.

Caput I.



Vetūq; igitur ad enar/
rationem geographi/
cam in mediū adduce/
re oportebat, tā ex fre/
quentiori diligentia eo/
rum, qui regiones no/
stras agnitas peragrarunt, quā ad fa/
ciliorem simul & magis peculiarē de/
scriptionū aggressiōnē, iustificenter se
habere arbitror. Nunc uero iuxta mo/
dum eorū qui ante nos fuerūt, tāquam
summariē addendū erit, per quānā lo/
ca in designatiōe unusquisq; qui nota/
ri debet parallelus seu meridianus scri/
bendus sit, ne ridiculū fiat, si omnia sim/
pliciter loca, ac ea quoque, quæ haud
quaquā in expositos incidūt circulos,
adiacentes habeāt situs parallelorū, et
meridianorū per ipsos descriptorum.

Postq; cōpetens quedā descriptio ha/
bitabilis totius facta est, ut in una com/
prehensa tabula, sub uisum nostrū ca/
dat, cōsequens est, ut summarie, siēdas
exponamus descriptiones, si generalē
illam in plures diuidere uelimus tabu/
las, quo loca cūcta peragrata, cū luci/
diori cōmensuratione ordinari queāt.
Etenim cum in uniuersa descriptione
necessarium sit, quo rationes partium
orbis inter se cōferuentur, ut quædam
propter frequentia locorum ordinan/
dorum dilatentur, alia autem propter
defectum inscribendorum contrahan/
tur, quod plerique obmittentes multa
quidē in tabulis ipsis puertere coacti
sunt,

sunt, tam in mensuris regionum, quàm figuris, tanquam haud quaquam ab historia recte deducti, quemadmodum ij, qui maximam tabulæ partem Europæ attribuerunt, tam secundum longitudinem quàm latitudinē, propter frequentiam & uarietatem locorū impendendorum. Asiæ autem secundum longitudinem nimium reliquerūt spaciū. Libyæ uero secundum latitudinem propter contrariū, etenim ob causam hanc, Indicum pelagus, post Taprobanē ad septētriones cōuerterunt, cum ipsis tabula obstarēt, quo minus ad solis ortū progredi possent, nihilq; tale haberēt, qd ex contrario super Scythia, Boreæ subiecta describere possent, rursusq; occidentalem oceanū ad ortum uertunt, obstarēt eis tabula, ad distantiam meridianam, quum nihil ibi interioris Libyæ aut Indiæ, uastitas contineret, quod occidentali littori propter locorum frequentiam opponi posset.

Quapropter tales, cum terram uniuersam oceano cingerent, à cōscribendis erroribus incipere uisi sunt, historiæq; ad impossibilia detorsērūt. Nos uero in diuisione tabulæ præfatū errorē cui tate poterimus, si diuisiones ita fecerimus, ut regiones frequentiores, aut solæ sint, aut cū paucis tabulam sortiantur, secundum maiores circulorū distantias, in frequentiores uero, & quæ non adeo multa intercipiunt totæ, cum pluribus similibus, sub una cōprehendantur tabula, in minoribus circulorum distantijs. Haud enim necesse est, ut omnes tabulæ inuicem sint commensuræ, sed solum ut in singulis inuicem cōseruetur ratio, quemadmodū cum caput solum depingimus, solum quæ capitis sunt, aut quum manum solum quæ manus sunt solum. Non enim quæ capitis sunt cum manu iungimus, nisi cum sub una figura totum facimus hominem.

Quemadmodū enim nil impedit totū nonnunquā augere, nonnunquā uero minuire, ita nil impedimento erit, ex partibus, cum per se cōstant, quædam ob capacitatē supponendarū tabularū au-

gere quædam uero minuire. Nec multum à ueritate aberit, quemadmodum in principio compositionis præfati sumus, si lineas rectas, p circulis incidentibus p partes tabularū inscribamus, lineas etiā meridianas haudquaquam inclinatas, sed & illas inuicem æquedistantes, quamuis enim uniuersa habitabilis, tam latitudinis, q̄ lōgitudinis termini, secundū magnas sumpti distātiās præcipuas in extremis circulis faciant mutationes, nō tamē ita in singulis accidit tabulis, ac ideo secundum rationē paralleli, qui bifariā incidit tabulā, ad circulum maximū, necessariū dicimus, ut q̄ plurimas faciamus parabolas, ne per totā distātiām tabulæ, id quod indagamus, querere cogamur, sed solū illud, quod ex ea à medio est ad alterū extremorum.

QVAENAM PER SINGV
las tabulas ascribere congruat.



Ali igitur præsuppositio ni innitētes, Europæ diuisiones, decem cōprehendemus tabulis. Libyæ uero quatuor. Asiæ autem duodecim, in singulisq; superscriptio nes ponemus, prætermittētes, cuiusnā continentis tabula quæq; existat, et q̄ magna, quasq; contineat regiones, & quā rationē habeat parallelus, qui per mediū illarum trāsit, q̄ exactissime ad meridianū & quænam circūscriptio totius fiat tabulæ, subordinantes per singulas regiones, ciuitatū insigniū eleuationes, assumptas ad magnitudinē diærum in ipsis. Situs uero secundū longitudinem ab distātijs meridiani, qui est per Alexandriā, siue ad ortū, siue ad occasum magnitudinis ferè horarū equinoctialiū. Et nū ijs qui Zodiaco sunt subiecti, sol semel uel bis super uerticē fiat, ac quemadmodū dispositus sit ad cōuersiones. Quin & quānam stellam fixam singula loca in uertice habeant addidissimus, si in obseruando apparent latitudines, ad æquinoctialē, hoc est

est si semper per eosdē parallelōs tran-
sirent, uerum cum in mathematica cō-
positione ostenderimus, quod & fixa
rum sphaera incidit in sequentia mundi
circa tropica & equinoctialia signa, &
haud quaquā circa æquinoctiales po-
los, sed circa eos qui in medio sunt cir-
culi per Zodiacum, quemadmodum
& errantium, nō possunt eadem astra
semper in eisdem locis supra uerticem
esse, sed necesse est, ut ex ijs alia tran-
siant ad loca prioribus septentrionalio-
ra, alia uero ad australiora, superuacua
nobis uisa fuit ea descriptiōis additio,
quum secundum talem hypothesim, si
super sphaera stellata, positionē ipsius
in temporibus quæsitis, ad circulum
qui per ambos est polos constitueri-
mus, totāq; circulum tulerimus ad per-
manentis meridiani diuisum latus, faci-
le cōsiderare possumus signum ipsius
rotidem ab equinoctiali distare parti-
bus, quod & perquisiti loci, ad eadem
ipsa parallelus, obiterque deprehende-
re, num omnino nulla ex errātibus stel-
lis per signū illud incedat, seu una aut
plures, & quenam illa existat. Quibus
ita præfinitis, iam ab alio inchoandum
est propositō.

MUNSTERVS.

NE eadem bis ponamus, re-
mittimus lectorem pro se
quæritibus huius libri capiti-
bus ad tabulas geographi-
cas. Posuimus enim in illis tituli loco,
tabulæ cuiuslibet tenorē, nempe pro-
uincias, terminos & ciuitates insignes
atq; earundem diei longitudinem ma-
ximam & distantiam ab Alexandria.
Vbi notandum, lōgitudinem Alexan-
driæ esse graduū 60. & minorum 30.
Vnde si alicuius alterius urbis longi-
tudo hac minor fuerit, distabit ab Ale-
xandriæ uersus occasum: Sin maior, uer-
sus ortum locabitur. Quātitatem lon-
gitudinis disces, quindecim partibus
differentiæ horam adscribendo, & cui-
libet parti quatuor unius horæ minu-
tias, quod & in alijs quibuscunq; tū

regionis urbibus obseruabis. Maxime
diei quantitatem sequens tabella edo-
cet. Assumpta enim urbis alicuius lati-
tudine & in hac tabella quæ sita, mox
ostendet diei maximam in horis & mi-
nutis longitudinem. Ut si latitudo ali-
cuius loci fuerit 50. graduū, diei illius
maxima lōgitudō erit horarum 16. &
minorum 10.

Gradus latitudinis.

G 5 10 15 20 25 30 35 40 45 50 55 60 65

Quantitas maximæ diei.

H 12 12 12 13 13 13 14 14 15 16 17 18 21

m̄ 17 35 54 14 34 58 24 52 26 10 8 50 50

EVROPAE TABVLAE SVNT
decem, prouinciæ triginta quatuor &
ciuitates centum atq; 18, quæ scilicet si-
gnatæ sunt in tituli loco cum diei-
rum longitudine & distan-
tia ab Alexandria.

Prima Europæ tabula cōtinet duas in-
sulas Britannicas. Vide infra primam
Europæ dictam tabulam.

Secūda Europæ tabula complectitur
totam Hispaniam, in tres prouincias,
nempe Beticam, Lusitaniam & Tarta-
conensem partitam. Vide infra.

Tertiā Europæ tabula cōtinet Gallias
in quatuor prouincijs, Aquitania, Lug-
dunensi, Belgica & Narbonensi.

Quarta Europæ tabula continet Ger-
maniā magnā cū insulis adiacentibus.

Quinta Europæ tabula complectitur
Rhætiam, Vindeliciam, Noricū, Pan-
noniam utranq; &c. uide infra.

Sexta Europæ tabula cōtinet totā Ita-
liam & Cynnum insulam, &c.

Septima Europæ tabula complectitur
Sardiniam & Siciliam insulas.

Octaua Europæ tabula continet Sar-
matiam Europæam & Tauricā Cher-
sonesum.

Nona Europæ tabula continet Iazy-
ges Metanastas, Daciam, utranq; My-
siam, Thraciam & Chersonesum.

N Decima

Decima Europæ tabula, continet Macedoniã, Epirum, Achaiam, Peloponnesum, Cretam & Eubœam.

AFRICAE QUATVOR
sunt tabulę, regiones duos
decim, ciuitates 42.

Prima Africę tabula continet ambas Mauritanias, Tingitanam & Cęsariensem. Vide infra tabulam Africę primã. Secunda Africę tabula continet Africam propriam.

Tertia Africę tabula cõtinet Cyrenaicam & Aegyptum, Marmaricam & Libyam. In Thebaide duę signantur urbes, Syene scilicet & Berenice, ubi sol semel in anno fit supra uerticę, quãdo est in æstiuo tropico.

Quarta Africę tabula continet interiorẽ Libyam & Aethiopiã quę est sub Aegypto. Signatur in ea urbs Autolala, ubi sol semel in anno fit supra uerticem in æstiuo tropico. Et rursus signantur undecim urbes, in quibus sol bis in anno fit supra uerticem capitis. Earũ nomina sunt, Iarziha, Thamon docana, Gira, Garama, Napata, Merocę, Ptolemais ferarum, Adulis, Dire, Mofylum & Aromata.

ASIAE TABVLAE SVNT
duodecim, regiones quadraginta
quatuor, ciuitates centum
& nonaginta.

Tabula prima Asię continet Pontum & Bithyniam, Asiam minorem, Lyciam, Galatiam, Pamphiliam, Cappadociam, Ciliciam & Armeniam minorem.

Secunda Asię tabula continet Sarmatiam, Asiaticam.

Tertia Asię tabula continet Colchidem, Iberiam, Albaniam & Armeniam maiorem.

Quarta Asię tabula habet Cyprum et Syriam, Iudeam atq; ambas Arabias, Petream scilicet & desertam, Mesopotamiam & Babyloniam.

Quinta Asię tabula includit Assyriã, Sultianam, Mediã, Persidę, Parthiam & Carmaniam desertam.

Sexta Asię tabula habet Arabiam felseam, atque Carmaniam cum adiacentibus insulis.

Septimę Asię tabulę insunt Hyrcania, Margiana, Bactriana, Sogdiana, Sacarum regio & Scythia intra Imaum montem.

Octaua Asię tabula cõtinet Scythiam extra Imaum montem & Sericam.

Nona Asię tabula habet Ariam, Paropanisadas, Drangianam, Arachosiam & Gedrosiam.

Decima Asię tabula continet Indiam intra Gangem flu. cum adiacentibus sibi insulis.

Vndecima Asię tabula habet Indiã extra Gangem, & Sinas.

Duodecima & ultima Asię tabula cõtinet Taprobanam insulam cum ceteris insulis circa ipsam.

H A E C

SVNT COGNITAE OR
bis prouincię seu prę
fecturę.

EVROPAE PRIMA
TABVLA.



Ybernia insula Britãnica

Albion insula Britãnica.

Tabula secunda.

Hispania Bætica

Hispania Lusitania

Hispania Tarraconensis

Tabula tertia

Gallia Aquitania

Gallia Lugdunensis

Gallia Belgica

Celtogalatia Narbonensis

Quarta tabula

Germania magna

Quinta tabula

Rhætia & Vindelicia

Noricum

Pannonia

Pannonia superior
 Pannonia inferior
 Illyris
 Liburnia
 Dalmatia

Tabula sexta

Italia
 Cygnos insula

Tabula septima

Sardinia insula
 Sicilia insula

Tabula octaua

Sarmatia in Europa
 Taurica Cheronesus

Tabula nona

Iazyges Metanasta
 Dacia

Myfia superior
 Myfia inferior

Thracia
 Cheronesus

Tabula decima

Macedonia
 Epirus

Achaia
 Peloponnesus

Europa igitur prouincie 34.
 Tabule 10.

APHRICAE
 tabula prima.



Mauritania Tingitana
 Mauritania Caesariensis
 Tabula secunda

Aphrica
 Numidia

Tabula tertia

Cyrenaica, quae & Pentapolis
 Marmarica

Libya
 Aegyptus
 Thebais

Tabula quarta

Libya interior
 Aethiopia sub Aegypto
 Aethiopia omnibus his australior
 Aphricae prouinciae 12.
 Tabule 4.

ASIAE MAGNAE

Tabula prima.



Pontus
 Bythinia
 Quae proprie Asia dicitur
 in qua Phrygia, Lycia,
 Pamphilia, in qua Pisis

dia
 Galatia, in qua Paphlagonia &
 Isauria

Cappadocia
 Armenia minor
 Cilicia

Tabula secunda

Sarmatia Asiatica

Tabula tertia

Colchis
 Iberia

Albania
 Armenia maior

Tabula quarta

Cyprus insula
 Syria

Phoenicia
 Iudaea Palestina

Arabia Petraea
 Arabia deserta

Mesopotamia
 Babylonia

Tabula quinta

Assyria
 Susiana

Media
 Persis

Parthia
 Carmania deserta

Hyrcania

Tabula sexta

Arabia felix
 Carmania

Tabula septima

Margiana
 Bactriana

Sogdiana
 Sacae

Scythia intra Imaum montem

Tabula octaua

Scythia extra Imaum montem
 Serica

N 2 Tabula

Tabula nona •

Aria
 Paropanifadæ
 Drangiana
 Arachofia
 Gedrofia

Tabula decima

India intra Gangem.

Tabula undecima

India extra Gangem.

Sinarum regio

Tabula duodecima

Taprobane infula

Sunt igitur Asię prouincię quadragin-
 ta octo. ☉

Omnes prouincię noſtrę habitabilis
 ſunt 94.

Quęcunq; igitur gentes ſubiacent
 Zodiaco, præterquã in Sphæra armil-
 lari, ijs ſol ſit ſupra uerticẽ à Borea de-
 ſcendens ad auſtrum, aſcendensq; ſi-
 militer, & alijs quidem ſemel in anno,
 alijs uero bis. Sunt autem omnes pa-
 riter qui ſub Zodiaco habitant ab oc-
 caſu ad ortum ſolis uſque nigri, colo-
 ribus Aethiopes, & præcipue qui ſub
 circulo æquinoctiali habitant, ij admo-
 dum nigreſcunt. Qui autem extra li-
 neam perpendicularẽ Zodiaci de-

gunt remiſſiores ſunt colore, & in al-
 bedinem tendunt, ſecundum diſtantię
 rationem, uſq; ad Sarmatas Hyperbo-
 reos. Eadem eſt ratio Zodiaci ab utra-
 que parte æquinoctialis, & Boreã uer-
 ſus et Auſtrum, uſq; ad utroſq; polos.

A D D I T I O.

Q Vum autẽ dicitur Parallelus eius ad meri-
 dianum, quemadmodum in prima Europę tabula
 quam undecim ad uiginti, de partibus loquitur ta-
 bula Parallelogramæ, quo pacto ſe habeat pars
 longitudinis ad partem latitudinis. Si quidem una
 quęque pars paralleli per medium ipſius, pars eſt
 longitudinis, rationem habens ad Meridianum, uel
 partem unam latitudinis quam undecim ad uigin-
 ti. Eodem etiam modo in reliquis parallelis una
 quęque longitudinis pars ad unamquamq; latitudi-
 nis conſertur partem, non tota tabule longitudo
 ad totam ipſius latitudinem. Hinc accidit ut in ta-
 bulis quibusdam longitudo plus contineat quã la-
 titudo, in nonnullis uero latitudo plus longitudi-
 ne. Hęc adnotauimus, ne ſpeculationi relinquere-
 mus. Sed ut experientia certã ue-
 ritatem indagare
 poſſemus.

EX CLAVDII PTOLEMAEI LIBRIS GEOGR

phicis octo, totum orbem Agathus Dæmon Alexandrinus Mechanicus delineauit:

Numerus & ordo parallelorum.		Elevationes polares parallelorum.		Arcus diurnus longioris diei, in gradibus & minutis.		Arcus diurnus in horis & minutis, &c.		Elevationes polares parallelorum.		Arcus diurnus longioris diei, in gradibus & minutis &c.		Arcus diurnus in horis & minutis, &c.		Distinctio parallelorum horarum Ptolemæi.	
n.	h.	h.	m.	h.	m.	h.	m.	h.	m.	h.	m.	h.	m.	h.	m.
1	4	10		183	40	12	14	40							
2	8	25		187	28	12	29	52							
3	12	30		191	12	12	44	48							
4	16	25		194	56	12	59	44							
5	20	15		198	44	13	14	56							
6	23	50		202	30	13	30	0							
7	27	10		206	12	13	44	48							
8	30	20		209	58	13	59	52							
9	33	15		213	38	14	14	32							
10	36	0		217	26	14	29	44							
11	39	35		221	14	14	44	56							
12	40	55		224	56	14	59	44							
13	43	0		228	40	15	14	40							
14	45	0		232	26	15	29	44							
15	48	30		239	52	15	59	28							
16	51	30		247	24	16	29	36							
17	54	0		254	54	16	59	36							
18	56	10		262	26	17	29	44							
19	58	0		269	58	17	59	52							
20	60	55		285	10	19	0	40							
21	62	55		299	32	19	58	8							
4	15	183	46	12	15	4									
8	30	187	32	12	30	8									
12	35	191	18	12	45	12									
16	30	195	0	13	0	0									
20	20	198	48	13	15	12									
23	55	202	35	13	30	20									
27	15	206	18	13	45	12									
30	25	210	4	14	0	16									
33	20	213	46	14	15	4									
36	5	217	32	14	30	8									
38	40	221	20	14	45	20									
41	0	225	10	15	0	40									
43	5	228	48	15	15	12									
45	5	132	36	15	30	24									
48	35	240	2	16	0	8									
51	35	247	38	16	30	32									
54	5	255	10	17	0	40									
56	15	262	44	17	30	56									
58	5	270	20	18	1	20									
61	0	285	40	19	2	40									
63	0	300	14	20	0	56									

Maxima Solis declinatio. 23. 50. Ptolemæi tempore.

N 3

REGIONVM, CIVITATVM
aut quorumcunq; locorum di-
stantiam arithmetice
dimitiri.

Primum documentum.

COgnitis ex tabulis Ptolemei am-
borum lōgitudine & latitudine
locorum, animaduerte, an lōgitudine
tantū, aut latitudine tantū, aut lōgitu-
dinē & latitudine simul discrepēt, siq;
dem aliquo istorum modorum ea dif-
ferre certum est. Si itaq; latitudine tan-
tum differunt, hoc est, si unus eorū sit
altero aquilonior, sub uno tamen me-
ridiano locentur, hoc pacto distātiā
eorū dignosces. Subducta minore eo-
rum latitudine à maiori, residuabis ea-
rum differentiam. Quā si per 15. multi-
plicaueris, miliaria Germanica cōmu-
nia producētur. Eandem uero ducen-
do in 12. Sueuica quoq; miliaria se offe-
runt. At si itādem Italica miliaria te de-
lectant, eandem differentiam sexagena-
rio numero multiplicando, ea cogno-
sces. At si dictæ differentie latitudi-
num gradibus minuta aliqua adhæse-
rint, ea per 4. partire, & exhibit nume-
rus miliariorum Germanicorum prio-
ribus addēdorum. Quo habito, facile
erit reliqua miliaria, Suenica uidelicet,
uel Italica horum respectu dinumera-
re. Hęc cum facilima uideātur, exem-
plari calculo supersedendum duco.

*Longitudo est distantia circuli meridiani ab oc-
cidente, id est, ab insulis Fortunatis in occidentalis
ocæano sitis; ubi Ptolemæus initium statuit longitu-
dinis terreni orbis, sicut in orbe cælesti astronomi
secundū longum numerare incipiunt ab initio arie-
tis. Latitudo autem est distantia puncti uertica-
lis ab æquatore, quæ semper æqualis est eleuationi
poli supra orizontem, id quod facile imaginari po-
teris, si uel polum uel æquatorem loco puncti uer-
ticalis statueris.*

DISTANTIAM DVORVM
locorum longitudine tantum
differentiam explorare.

Secundum documentum.

Volens talium duorū locorum di-
stantiam scire, considera eorum
latitudinem, quæ si 18. graduū metant
non excedit, hoc est, quod nusquam la-
tius ab æquatore deuiet, pari ferē lege,
ut cum differentia latitudinū supra ope-
ratus es, & hic cum longitudinū diffe-
rentia, eadem multiplicando per 15. 12.
uel 60. cuiusuis etiam generis miliaria
dignosces. Sed si horum locorum lati-
tudo dictū 18. graduum limitem excel-
serit, opus erit, differentia lōgitudinū
eorundem, per subtractionem minoris
à maiori cognitā, in gradus æquino-
ctialis cōuertere, ratioe parallelorum
ab æquatore euangantium id exigente.
Cuius rei gratia tabulā sequentē, Con-
uersionum uidelicet graduū Longitu-
dinum in gradus æquinoctialis intitu-
latā, huic loco adaptādam duxi, quam
æque breuitati atq; commoditati cōsu-
lendo, caractere A insignitā, eoq; no-
mine sepiuscule appellādā uisum fuit.
Rem igitur cētaturus, longitudinū dif-
ferētiam, uia iam dicta cognitā, in gra-
dus æquinoctialis cōuerte, hoc pacto.
Latitudinē ambobus locis cōmunē in
prima uersus sinistrā lineā huius tabu-
læ A quere, & minuta æquinoctialis è
directo sub suis titulis apparētia extra
scribe, secūda eadē cōcomitātiā p̄ in-
gro minuto assumendo, si alicuius mo-
menti fore cōncere potes, uel missa fa-
ciendo si exiguus eorū numerus uidea-
tur, puta notabiliter citra uel ultra me-
diatē unius minuti uel duarū tertiarū
&c Quibus habitis, differentia lōgitu-
dinū supra habitā p̄ eadē multiplica, et
productū per 60. partire, & exhibēt gra-
dus æquinoctialis questū. Quos si per
15. aut 60. multiplicaueris, miliaria Ger-
manica cōmunia, Suenica, aut Italica
conflabis, prout in superiori dogmate
didicisti. Sed exemplari calculo hæc
clariora fiant. Sint idcirco duo loca, A
& B, sub latitudine 50. grad. Quarū A
habeat longitudinē 30. gra. B uero 39.
gra. & 15. m. Harū differentia, per subtra-
ctionē minoris à maiori, elicio grad. 9.
minut.

minut. 15. quam duco in 38. \bar{m} . è directo
50. grad. latitudinis occurrentia, nō cu-
rando de secundis eis adiacētibus, uti
nullius momenti existētibus & produ-
co minuta 342. Et quia sub ea latitudi-
ne uni gradui latitudinis correspondēt
min. 38. æquinōctialis, ut sit tertia ferè
pars ablata, demo & tertiā partem à di-
ctis 15. minutis differētiæ longitudina-
li adhxētibus, et relinquūtur mihi 10.
 \bar{m} . quæ priori summæ addēdo, colligo
332. \bar{m} . quæ rursus per 60. diuisa, grad.
5. \bar{m} . 52. æquinōctialis mihi exhibent.
Duco itaq; grad. 5. in 15. et produco mi-
liaria Germanica cōmunia 75. Minuta
quoq; 52. diuiso per 4. & exeunt milia-
ria 13. quæ superioribus accumulādo,
cōflabo 88. eiusdem generis miliaria,
distantiam uidelicet iam dudū quæsitā.
Cætera facilia sunt ex præcedentibus.

DISTANTIAM DVORVM
locorū lōgitudine & latitudine simul
discrepantium arithmetica sup-
putatione addicere.

SI duo quælibet loca lōgitudine &
latitudine differētia, parū ab æqua-
tore, puta 12. uel saltem citra 18. grad.
deuauerint, differētiā lōgitudinum,
ut supra, insuper & latitudinum elice.
Quibus habitis, utriusq; numerū qua-
dratū ex tabula B. iuxta titulorū indi-
cia sume, quibus in unam summā coa-
ceruatīs, totius aggregati ex eadem ta-
bula modo cōuerso scrutare radicem.
Quam multiplicādo per 15. aut 12. uel
60. Germanica miliaria cōmunia. Sue-
uica, uel Italica singulis horū ductū
numeris debita experieris. Quod si
duo quæuis loca longitudine & latitu-
dine discrepātia, ampliori ab inuicem
q̄. 18. grad. latitudine, puta 20. 30. 40.
uel amplius distiterint, & ita longitu-
do septentrionalioris loci sit arctior me-
ridiano, opus erit latitudine quadā si-
mul iunctarū medietate, quam hoc lo-
co Latitudinē mediam uoco, cuius ope
ex tabula A, minuta æquinōctialis, eo
modo, quo in præcedenti cum commu-

ni locorum amborum latitudinē ope-
ratus es, elicias, ac differentiam longi-
tudinū modo supradictō addiscēdam,
per eadē multiplicādo, in gradus & qui
noctialis cōuertas, ut ibidem didicisti.
Horum deinde graduum ex tabula B.
quadratum numerum inquire. Simili-
ter & differentia longitudinum ex ea-
dem elice numerum quadratū. Quo-
rum duorū quadratorum inuicem col-
lectorum summæ quære radicem qua-
dratam ex eadem tabula, iuxta doctri-
nam paulo ante traditā. Quā radicem
per 15. 12. uel 60. ut supra dictū est mul-
tiplica, & optato apprime poteris.

Exemplari calculo cautiorē te reddā.
Sint duo loca A & B, quarum A ha-
beat longitudinem 20. grad. Latitudi-
nem uero grad. 55. B uero habeat lon-
gitudinem 10. grad. Latitudinem uero
gradus 41. Differentia longitudinum
est 10. grad. Latitudinum uero 12. Am-
bas igitur horū locorū latitudines si-
mul iungo, & colligo grad. 98. quorū
medietas est grad. 49. Latitudo uideli-
cet media, quam quæro in prima uer-
sus sinistrā linea tabulæ A sub titulo,
Grad. latir. & è directo huius sub debi-
tis titulis 39. minut. æquinōctialis ob-
uīctia extra scribo, secūda 22. ibidē cō-
currentia, ob eorū exiguitatē missa fa-
ciendo. Eadē minuta duco in 10. grad.
differētiæ longitudinū, & producun-
tur \bar{m} . 390. quæ partior in 60. & exeūt
grad. 6. min. 30. æquinōctialis. Quo-
rum numerum, quadratum in tabula
B. inuenio gradus 42. ferè. Similiter
differētiæ latitudinum quadratum nu-
merū ex eadem tabula elicio 144. Hos
duos numeros quadratos simul iun-
gam, & colligo 186. ferè. Cuius radice
quadratam inuenio gradus 13. quos
duco in 15. & consequor 195. miliaria
Germanica communia. Vel eosdem in
12. duco, & elicio Sueuica miliaria 156.
At miliaria postremum Italica extor-
queo 780. si sexagenario ductu rem
prosecutus fuero. Hæc uera sunt, cum
longitudinum aut latitudinum gradi-
bus nullæ fractiones adiacent.

D I M E N S I O N I S C A N O N .

Verū si minuta quæuis his ad hæserint, opus erit his sequentibus cautelis. Cū in utraq; differentia habes æquales minutorū summulas, puta utrinq; 20. 30. uel amplius, cuiuslibet eorundem summularum quadratum numerū in tabula B. quære, & amborum numerorum quadratorū in unam summā collectorum, radicem quadratam eōuerso in dicta tabula inuestiga, quam per 4. partire, & exhibēt miliaria prioribus eiusdem generis addenda, & habebis optatum propē uerū. Nec poteris ultra tertiā unius gradus partē errare. Et hoc tum, quando uidelicet gradus longitudinum 50. aut 55. minuta, uel quotlibet cōcomitantur, & gradibus latitudinū nulla adhæreant, uel econtra. Si tamen curiose magis q̄ utiliter singula quæq; minuta examussim explorare satagis, hoc pacto operare. Gradus differentie longitudinū in minuta resolue, minutarq; eisdē adhærentia producto illi adde, et aggregatū duc in se, & quadratū inde productū serua. Eodē modo cum gradibus & minutis differentie latitudinum age, numerū uidelicet quadratum inuestigādo. Hos deinde duos quadratorum numeros inuicē iunge, & quod inde cōflatum fuerit, per 60. partire & prodibūt minuta, quæ si rursus eodem sexagenario partitus fueris, emerget numerus graduum qui ex ductu differentie longitudinum in illam longitudinem producentur. Cuius radix propositum rite absoluet.

Et quia nonnūquam numerus quadratus, uel summa, cuius radicem, uel econtra radicem cuius quadratum numerum querere iubemur, in tabula nō est expressa, operæpretium duxi cautium

culam huic negotio cōgruam assignare. Cum igitur radicem quæsiturus, numerum tuum propositū in tabula minime reperis, proximi minoris ibidem apparentis radicem cape, differentiarq; lateralem duorum numerorum, quorum unus à numero tuo proposito exceditur, alter uero eūdē excedit, extra scribe, & serua. Deinde subtrahere numerū tuū à proximo maiori, & residuū cōfer ad differentiam lateralem supra seruata, & secundum proportionem huius ad illam adde minuta radici inuētæ, & habebis radicē optatam. Sit exempli causa propositus mihi numerus, cuius radicem quadratā inuestigare iubeor 1333. quem cum in tabula minime apparere animaduerto, accipio 36. radicem proxime minoris numeri ibidem apparentis, scilicet 1296. cuius & proxime maioris differentiam lateralem 73. extra scribendo seruo, atq; deinde numerum meum propositū à proximo maiori demo, & residuum 36. uidelicet ad differentiam lateralem supra seruata confero: qui cum duplus ferè ad illam existit, medietatem igitur gradus integri 30. scilicet minuta, radici prius nactæ adicio, & colligo grad. 36. minut. 30. quod fuit propositum.

Quod si demum tabulam hanc ampliare libuerit, ubi res postulat, id facile efficies, si binariū numerū ultimæ laterali differentie semper accumulas, & erit differentia lateralis immediate sequens, quæ si numero quadrato immediate præcedenti addicitur numerum iure proxime sequentem locum obtenturum conflabis, & sic ad libitū ultra uel ad infinitum usq; procedere licebit.

duum extra æquinoctialem in gradus æquinoctialis.

Gradius latit.	Min. æquat.	Secunda.		Gradius latit.	Min. æquat.	Secunda.	
1	59	59		46	41	41	
2	59	58		47	40	56	
3	59	55		48	40	9	Parallel. 15.
4	59	51	Parallel. 1.	49	39	22	min. 30.
5	59	46	min. 15.	50	38	34	
6	59	40		51	37	46	Parallel. 16.
7	59	34		52	36	56	min. 30.
8	59	25	Parallel. 2.	53	36	7	
9	59	16	min. 15.	54	35	16	Parallel. 17.
10	59	5		55	34	25	
11	58	54		56	33	33	Parallel. 18.
12	58	41	Parallel. 3.	57	32	41	
13	58	28	min. 30.	58	31	48	Parallel. 19.
14	58	13		59	30	54	
15	57	57		60	30	0	
16	57	41	Parallel. 4.	61	29	5	Parallel. 20.
17	57	23	min. 25.	62	28	10	
18	57	4		63	27	15	Parallel. 21.
19	56	44		64	26	19	
20	56	23	Parallel. 5.	65	25	21	
21	56	1	min. 15.	66	24	24	
22	55	38		67	23	27	
23	55	14	Parallel. 6.	68	22	29	
24	54	49	min. 50.	69	21	30	
25	54	23		70	20	31	
26	53	56		71	19	33	
27	53	30	Parallel. 7.	72	18	32	
28	52	59	min. 40.	73	17	33	
29	52	29		74	16	32	
30	51	58	Parallel. 8.	75	15	32	
31	51	26	min. 20.	76	14	31	
32	50	53		77	13	30	
33	50	19	Parallel. 9.	78	12	28	
34	49	45	min. 20.	79	11	27	
35	49	9		80	10	25	
36	48	32	Parallel. 10.	81	9	23	
37	47	55		82	8	21	
38	47	17	Parallel. 11.	83	7	19	
39	46	39	min. 35.	84	6	16	
40	45	58	Parallel. 12.	85	5	17	
41	45	17	min. 55.	86	4	11	
42	44	35		87	3	8	
43	43	53	Parallel. 13.	88	2	6	
44	43	10	min. 5.	89	1	3	
45	42	25	Parallel. 14.	90	0	0	

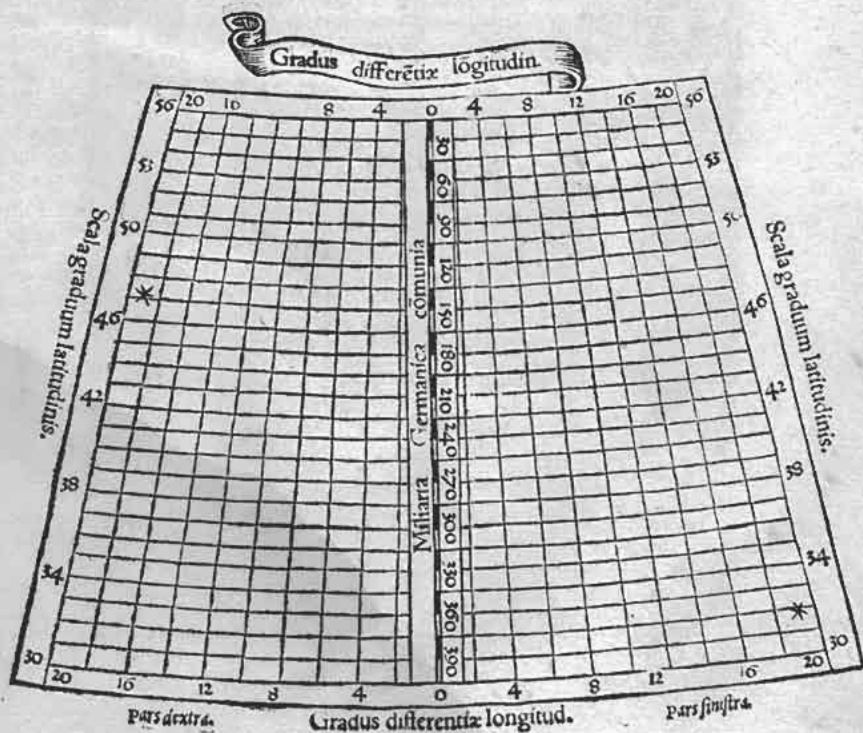
TABVLA AD EVITANDVM LABORES extractionis Radicum quadratarum

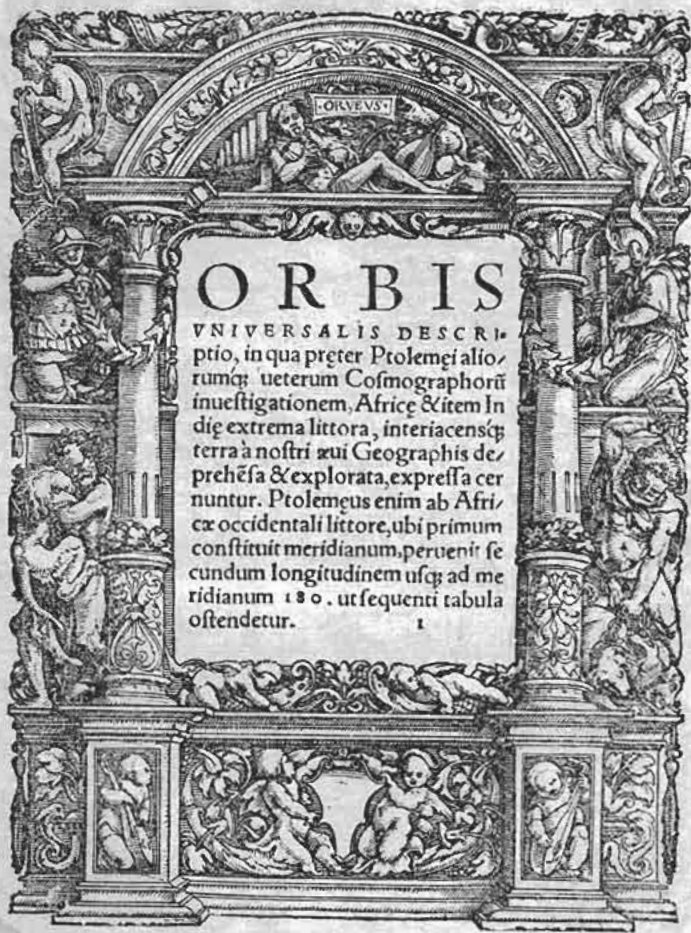
Radix.	Numerus quadratus.	different.	Radix.	Numerus quadratus.	different.	Radix.	Numerus quadratus.	different.
2	4	5	35	1225	71	68	4624	137
3	9	7	36	1296	73	69	4761	139
4	16	9	37	1369	75	70	4900	141
5	25	11	38	1444	77	71	5041	143
6	36	13	39	1521	79	72	5184	145
7	49	15	40	1600	81	73	5329	147
8	64	17	41	1681	83	74	5476	149
9	81	19	42	1764	85	75	5625	151
10	100	21	43	1849	87	76	5776	153
11	121	23	44	1936	89	77	5929	155
12	144	25	45	2025	91	78	6084	157
13	169	27	46	2116	93	79	6241	159
14	196	29	47	2209	95	80	6400	161
15	225	31	48	2304	97	81	6561	163
16	256	33	49	2401	99	82	6724	165
17	289	35	50	2500	101	83	6889	167
18	324	37	51	2601	103	84	7056	169
19	361	39	52	2704	105	85	7225	171
20	400	41	53	2809	107	86	7396	173
21	441	43	54	2916	109	87	7569	175
22	484	45	55	3025	111	88	7744	177
23	529	47	56	3136	113	89	7921	179
24	576	49	57	3249	115	90	8100	181
25	625	51	58	3364	117	91	8281	183
26	676	53	59	3481	119	92	8464	185
27	729	55	60	3600	121	93	8649	187
28	784	57	61	3721	123	94	8836	189
29	841	59	62	3844	125	95	9025	191
30	900	61	63	3969	127	96	9216	193
31	961	63	64	4096	129	97	9409	195
32	1024	65	65	4225	131	98	9604	197
33	1089	67	66	4356	133	99	9801	199
34	1156	69	67	4489	135	100	10000	201

DISTANTIAM DVORVM LOCORVM quocunq; modo differentium, geometricè dimetiri.

Quare ex Ptolemæo duorum locorū quorū distantiam scire cupis, longitudinem & latitudinem. Latitudinē utriusq; loci seorsum serua. Longitudinē vero minorem subtrahe à maiori, & differentiā relictā diuide in duas æquas partes. Quo factō ingrediere cum unius loci latitudine & medietate differentiæ partē dextram instrumenti infra deliniati, & in communi earum concursu fac notam imaginariam. Haud secus cū altera latitudine & medietate differentiæ ages in sinistra instrumenti

strumenti parte, & obseruabis earū concurrentem punctū. Inuentis duabus his notis, expandes circinū ab una nota in aliam, & acceptam intercapedinem applicabis scalæ miliariū, & inuenies distantiam in miliaribus Germanicis. Quod si duo loca in longitudine usq; ad eod distiterint, ut medietatem differētiæ longitudinis in ipso instrumēto inuenire nequeas, accipe medietatis illius mediam partem, id est, quartā partem integrę differētię longitudinis, & serua eam. Deinde subtrahe minorem latitudinem à maiori latitudine, & reliquę differētię quartam partem adde minori latitudini & subtrahe à maiori latitudine, quo facto, ages cum quarta parte differētię lōgitudinis & cū duabus latitudinibus rectificatis, ut prius egisti, quando cum medietate differētię longitudinis & integris latitudinibus instrumentum ingredi iussus es. Miliaria tamen quę ex hac operatione proueniunt sunt duplicanda. Exemplum. Cupio scire distantiam quę est inter Basileam & Hierosolymā, & Basileę quidem longitudinem inuenio gradus 28. m̄ 0. Latitudinē uero grad. 47. m̄ 10. & Hierosolymę longitud. 66. grad. m̄ 0. latitud. autē grad. 31. m̄ 40. Subtrahāq; minori longitudine à maiori, colligo differētiā 38. graduum, cuius medietatē, nempe 19. gradus cū latitudine Hierosolymitana grad. 31. m̄ 40. quęro in dextra parte instrumēti & facio punctū. Deinde eandem differētię medietatem cum latitudine Basileę grad. 47. m̄ 10. quęro in sinistra parte instrumenti & facio notam. Inuentis duabus notis, excipio circino distantiam earū, applicoq; circinum sic expansum scalę miliariū & inuenio miliaria Germanica, quę sunt à Basileā ad Hierosolymam circiter quingenta.

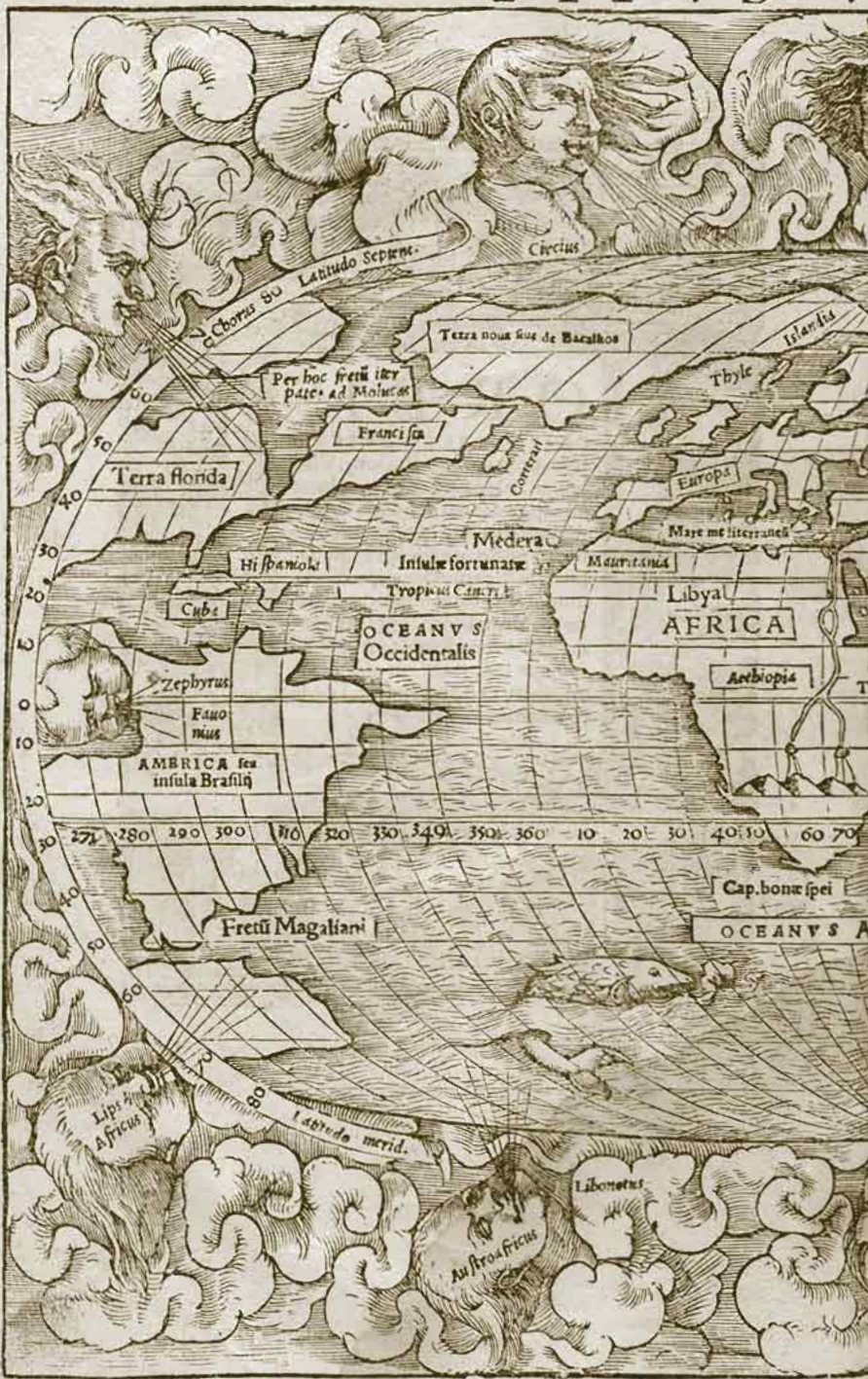


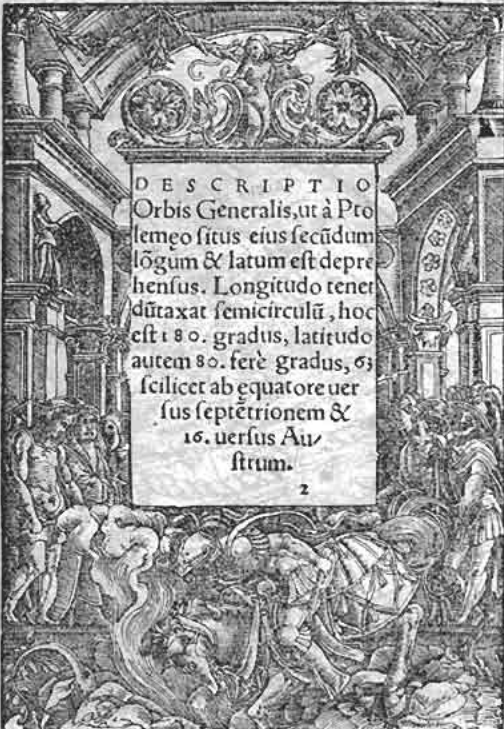


ORBEVS

ORBIS

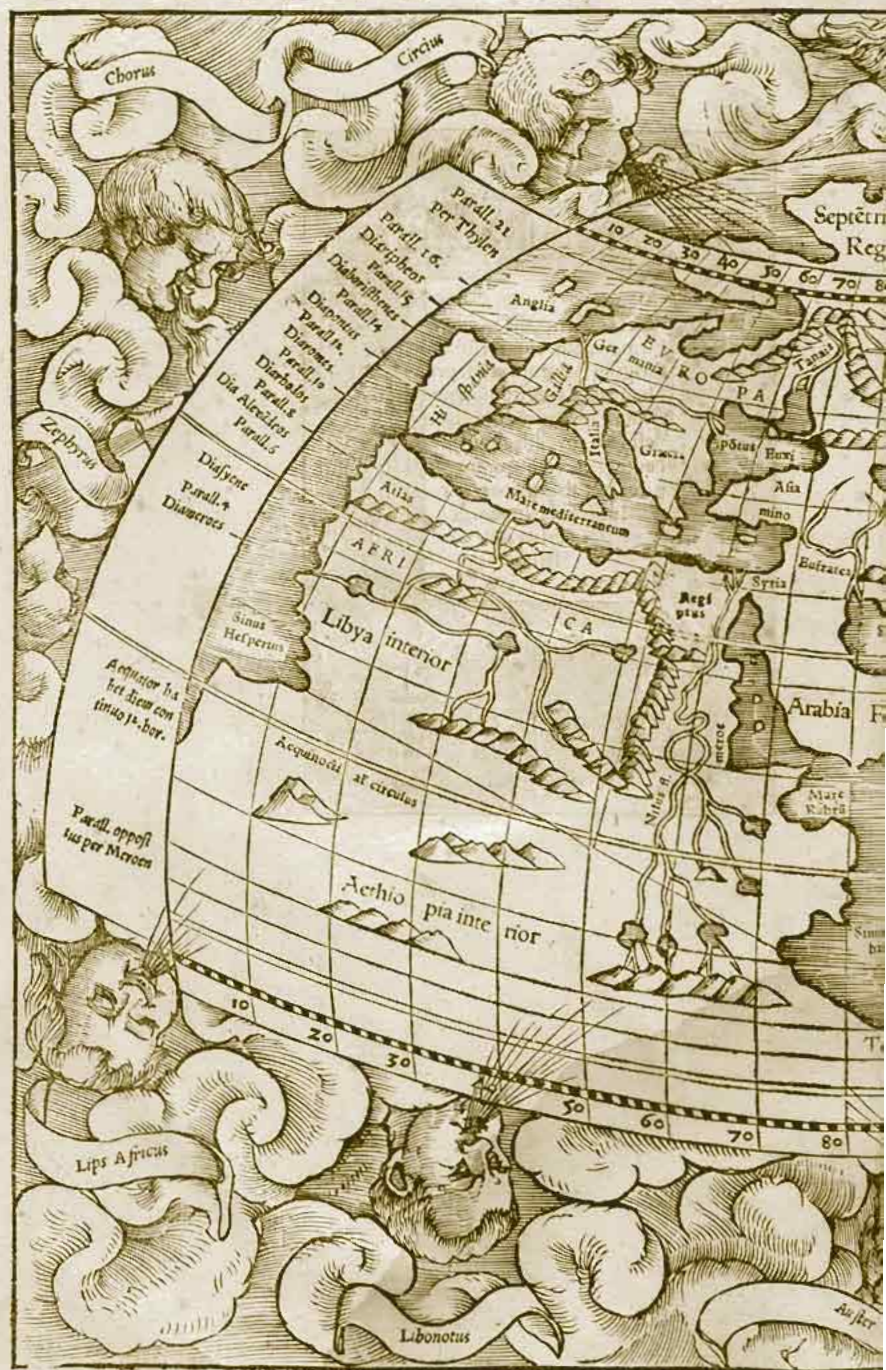
VNIVERSALIS DESCRIPTIO, in qua præter Ptolemei aliorumque veterum Cosmographorum inuestigationem, Africæ & item Indicæ extrema littora, interiacensque terra à nostri æui Geographis deprehensa & explorata, expressa cernuntur. Ptolemeus enim ab Africa occidentali litore, ubi primum constituit meridianum, peruenit secundum longitudinem usque ad meridianum 180. ut sequenti tabula ostendetur.



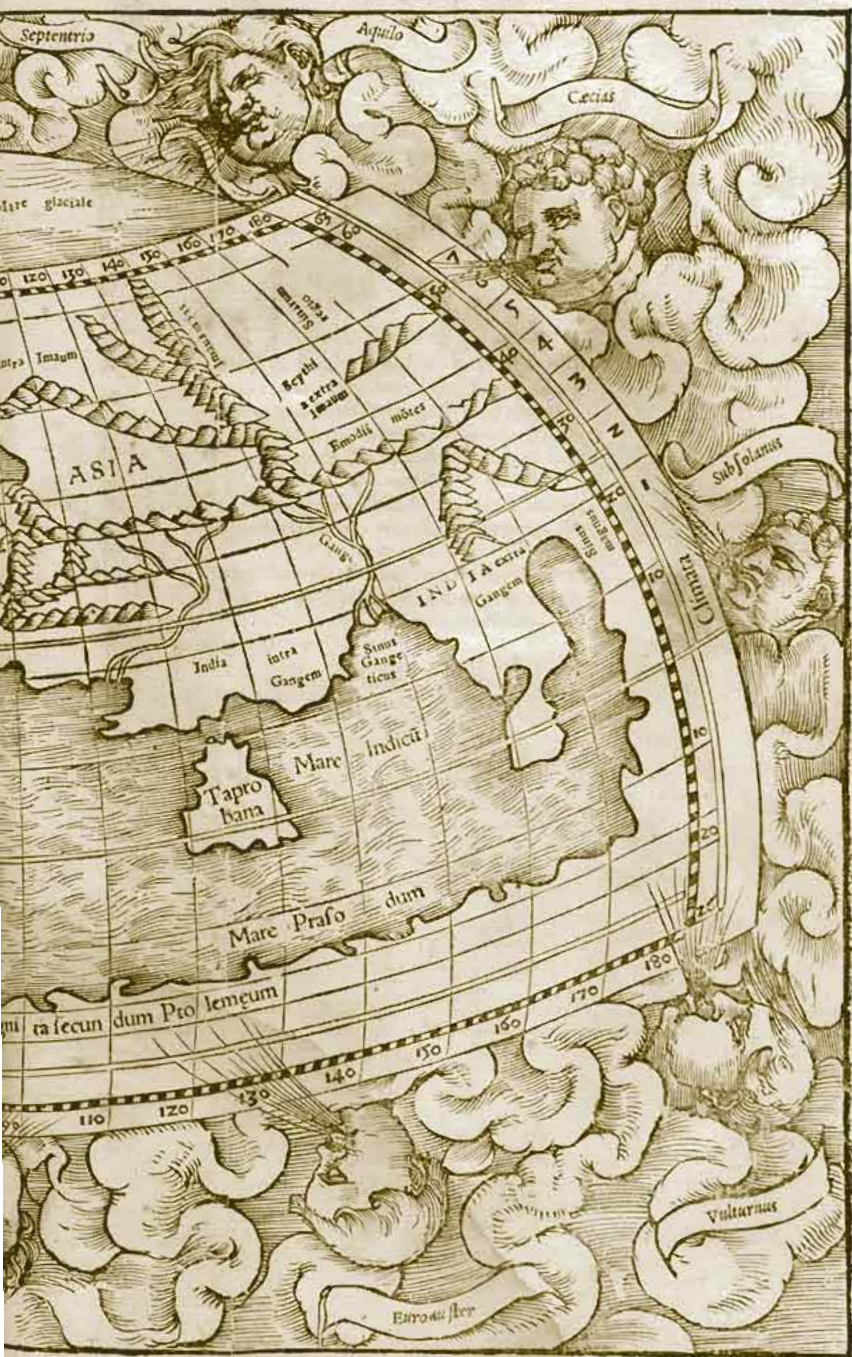


DESCRIPTIO
Orbis Generalis, ut à Pro-
lemaeo situs eius secundum
longum & latum est depre-
hensus. Longitudo tenet
dūtaxat semicirculū, hoc
est 180. gradus, latitudo
autem 80. ferè gradus, 63
scilicet ab equatore uer-
sus septentrionem &
16. uersus Au-
strum.

TYPVS ORBIS A



TOL· DESCRIPTVS



HIBERNIA

ET ALBION, EUROPAE
 Tabula I. Continet haec tabula insulas Britannicas, nempe Hiberniam, & Albionem, quam hodie Angliam & Scotiam uocant. Thylem & Orcades atq; alias adiacentes insulas, suis quibusq; nominibus in ea expressas.

De moderna harum insularum appellatione & habitatio-
 ne, inuenies in auctario regionum per nos in fine adiecto.

PTOLEMAEVS.

Parallelus medius harum insularum proportionem ha-
 bet ad meridianum, quam u. scilicet ad 20. Terminatur tabu-
 la ipsa ab omni parte oceano, ab oriente Germanico, ab
 austro Britannico &c.

	Thyle	Hibernia	H m	H m
Hibernia	Thyle	Thyle	20	20
Ciuitate	luernis	luernis	18	15
insignes	Rbarba	Rbarba	16	12
	Londinium	Londinium	17	14
Albidis	Caturadon.	Caturadon.	18	14
	Petoroton	Petoroton	18	20

Habet autem max.

H m

H m

H m

H m

H m

H m

H m

H m

H m

H m

H m

H m

H m

H m

H m

H m

H m

H m

H m

H m

H m

H m

H m

H m

H m





Britannia popul.
 Nouante, Selgoua, Damnij, Gadeni Oradeni, Epilij, Cero-
 nes, Carnonace, Careni, Cornabij, Caledonij, Decante, Mer-
 ta, Vacomagi, Venicotes, Texal, Oradices, Coritani, Caty
 euchlani, Trinoantes, Demete, Syliret, Dobunij, Rutupta,
 Selge, Durotriges, Dumnonij. Reliqui sunt in tabula.
Ciuitates. Alanna, Alata castra, Aque calide,
 Brecmenium, Bonatia, Erannogenium, Bullaum, Carbarior-
 gum, Corda, Colonia, Coria, Curia, Catarractonij, Culetij,
 Camudolanum, Camunlodunij, Corinium, Caleua, Deuana,
 Deunana, Daruernum, Dunium, Epiacum, Eboracum, Iu-
 rium, Ischalit, Isca, Lucopibia, Lindum, Luenticum, Londinte-
 um, Medolanij, Maridunum, Nzomagus, Orrea, Olicana,
 Petuaria, Ripa alta, Rhetigonnij, Rigodunij, Rhage, Saline,
 Tamia, Tamare, Tuestis, Trimontium, Viroconium, Vicloria,
 Vrolanium, Venta, Voliba, Vinnouium, Vxela.

GALLIAE

BELGICAE
 PARS

GERMANIAE
 MAGNAE PARS



HISPANIA

SECUNDA EVROPAE TABVLA.

Continet hac tabula totam Hispaniam in tribus prouintijs partitam cum insulis sibi adiacentibus. Parallelus per medium eius ductus, proportionē habet ad meridianum, quam tres ferē ad quatuor. Circumscribitur tabula ipsa ab oriēte Pyrenēis montibus, à meridie Balearico & Iberico mari fretōq; Heracleo, ab occasu oceano occidentali, & ab Arcto oceano Cātabrico.

		H m	H m
Lusitania	Norba	14 55	3 30
	Augusta Emerita	14 50	3 30
Ciuitates insignes	Batica	14 50	3 20
	Hispalis	14 40	3 30
	Asturica	15 25	3 20
Tarraco- nensis	Noua Carthago	14 40	3 10
	Tarracon	15 ferē	2 55
	Clunia	15 8	3 15
	Cesarea Augusta	15 5	3 0
	Gadira insula	14 30	D 2 40

Habet diam maximum
Distant ab Alexandria



T A B V L A

Tarraconenf. ciuitates
 Flauionauia, Glandom. rü, Giga, Gerunda,
 Gallica Flauia, Interannium, Intercaia,
 Iurifa, Interanniu, Intercatia, Lucen-
 tum, Lucus Augusti, Legio German.
 septima, Mantua, Menralia, Nemetobri-
 ga, Oliba, Orceles, Ocelum, Pelontium,
 Pintia, Pinetus, Rauda, Septotia, Setubia
 Salionca, Tarraga, Turriga, Turis, Vo-
 lobriga, Vellica, Vreca, Varia, Veluca.
Ciuitates Baeticae.
 Abdara, Asta, Arsa, Arunda. Balon, Bal-
 da, Baniana. Carteis, Calicula, Cæcila,
 Calduba, Curgis, Detunda, Ebor. Iur-
 gis, Italica, Iulia, Lacippo, Lelia, Mano-
 bia, Meralia uel Mellaria, Nebrifa, Ner-
 tobriga, Obulcum, Olestru, Pafula, Re-
 gina, Setia, Tucci, Urbona, Vgia, Vama.

Lusitanie ciuitates.
 Augustobriga, Aradis, Arabriga,
 Burdua, Bretolaü, Cepiana, Con-
 cordia, Capara, Cecilia. Deobri-
 ga, Elcoboris, Ebur, Euandria.
 Gerxa, Iulia myrtilis, Lauara, La-
 ma, Maliana, Myrobriga, Norba
 caefarea, Ossonaba, Ocellon, Obi-
 la, Paxiulia, Rusticana, Salacia, Se-
 lion. Turres alba, Tucubis.



EUROPAE II



POPULI TARRACONENSES

Antrigones, Bastitani, Còcsetani, Edetani, Ilercacones, Lectani, Endigetes, Cepori, Cilini, Lemaii, Vedyi, Serri, Brigecini, Bedunefij, Orniaci, Lungones, Selmi, Superatij, Amaci, Tiburi, Egarri, Breccarij, Turodi, Nemetati, Coelerini, Dibali, Limici, Gruij, Luangi, Cuaceri, Lubeni, Narbasi, Murbogi, Pelèdones, Berones, Areuace, Oretani, Illegetes, Cerroetani, Amhetani, Iacacetani, Leitani.

Ciuitates

Aqua lea, Albocella, Alons, Aque calide, Argètecola, Aque quintiane, Asturica augusta, Araduca, Acci, Attacum, Aemiliana, Augustobriga, Abula, Anabis, Arsi, Bargiaces, Brigecium, Breccar augusta, Burum, Digerza, Velsinum, Vilbis, Biatia, Bergula, Burtina, Cambeum, Celiobriga, Caronium, Concans, Caladunum, Camarica, Confoienta, Condaborà, Caracca, Castulon, Dianium, Daclonium, Decobrigula, Dertosa, Etelestia, Ergauca, Eldaua. Flauii vrigantium, Flauioibriga,



GALLIA

TERTIA EVROPAE TABVLA, CONTINET Gallias in quatuor prouincijs cum insulis sibi adiacentibus. Parallelus ipsarum medius, Proportionem habet ad meridianum, quam duo ad tria. Circumscribitur tabula ipsa ab ortu Italia & Rhætia ac Germania, à meridie mari Gallico. Ab occasu montibus Pyrenæis & oceano Aquitanico, A Septentrione, oceano Britannico.



		H m̄	H m̄
Ciuitates insignes	Aquitania	35	40
	Mediolanum	35	40
	Burdigala	35	30
	Lugdunensis	35	45
	Augustodunum	35	30
	Lugdunum	35	30
	Belgica	36	30
Rigiacum	36	30	
Durocortorum	36	25	
Narbonensis	35	35	
Masilia	35	35	
Narbon	35	35	
Vienna	35	30	
Nemausus	35	45	

Habet diem maximum
 Distans ab Alexandria ad occasum





Albionis insulae
tannica pars

Mare Britannicum

Aquitania populi.
 Pisones, Limones, Santones, Bituriges, Ubi
 obages, Vissarij, Velani &c. Ciuitates.
 Augustoritum, Mediolanum, Niomagus,
 Burdigalis, Aque Augustae, Duona, Vessua
 na, Varicum, Aginnum, Cosium, Anderedu,
 Tasta, Augustonemetum, Ruesium, Segodun
 num.

Lugdunensis.
 Veneti, Lexubij, Caete, Ossimij, Veneti,
 Arubij, Andicani, Aliorci, Rbedonci, Senno
 nes, Carnute, Parisij, Melde, Aedui.

Ciuitates. Nemausus, Rothomagus, Iulio
 manum, Neredunum, Vindinum, Agedunum,
 Autricum, Augustobona, Caesarodunum, Ca
 bulbintun.

BELGICAE.
 Morini, Batavi, Atrebatij, Beltruci, Ambi
 ani, Tongri, Nerulj, Remi, Triveri, Mediom
 atri, Nemeti, Vangiones, Triboci, Raurici,
 Ebaetij, Sequani. **Ciuitates.** Cesaro
 riuus, Atuacutis, Rothomagus, Augusta Tri
 uerorum, Diuodurum, Tullum, Nafium, Ditta
 tium, Auanticum, &c.

NARBONEN.
 Anathili, Comonni, Deciatij, Volce, Allobry
 ges, Tricasteni, Cauari, Memini, Vocontij.

Ciuitates. Agathopolis, Massi
 lia, Antipolis, Tolosa, Betira, Narbon, Vina
 domagus, Nemausum, Vienna, Tariscum, Ae
 relatum, Aque Sextie, Dinis, Foru Neronis.

PARS HISPANIAE
Tarraconen

Mare Aquita
nicum

Limacia

Santones

Bituriges
Vibisci

Auerna

Rurani
Cumaceni

Pyrenaei montes

54
53
52
51
50
48
47
46
45
44
43

11 12 13 14 15 16 17 18 19

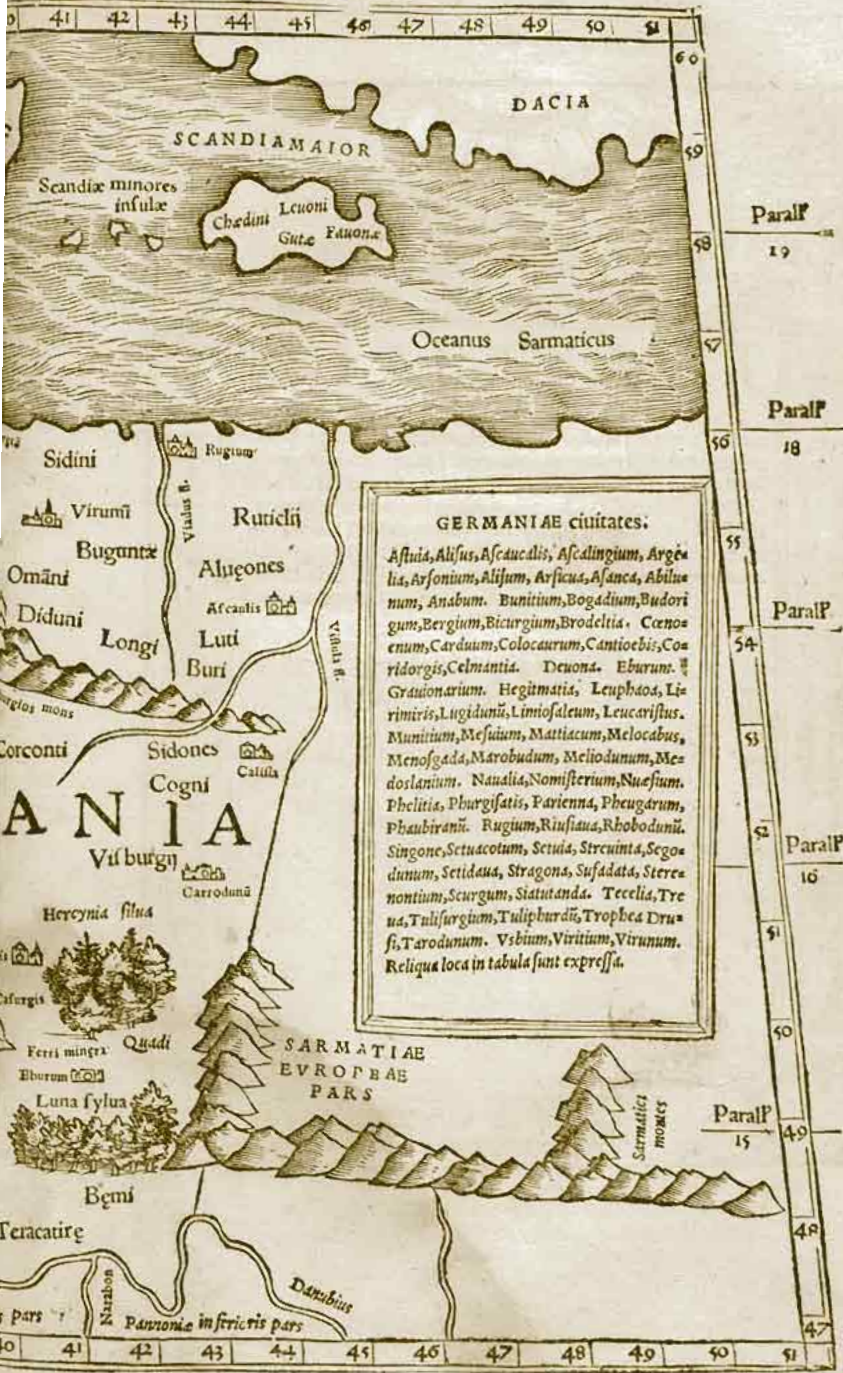
R O P A E III



GERMANIAM MAGNAM
 continet hæc quarta Europæ tabula, cum
 insulis sibi adiacentibus. Parallelus ipsius
 medius proportionem habet ad meridia-
 num, quâ tria ad quinq;. Terminatur tabula
 ipsa ab oriente Iazygibus Metanastis &
 Sarmatia Europæ. A meridiè, Rhetia &
 Norico & duabus Pannonijs. Ab occasu,
 Gallia Belgica. A septentrione, oceano
 Germanico.

		H m	H m
Germania cuius partes.	Amasia Luppia Rhododanum Scythia insularum	6 30	2 30
		16 45	1 40
		18 50	1 20
		18 0	1 0
		H ab oriente ad occasum	6

OPAE IIII



GERMANIAE ciuitates.

Astua, Alifus, Aiscaualis, Afdalingum, Argelia, Arsonium, Alifum, Arficus, Asanca, Abilinum, Anabum, Bunitium, Bogadium, Budorigum, Bergium, Bicurgium, Brodeltia, Cenoenum, Carduum, Colocaurum, Cantioebis, Coaridorgis, Celmantia, Deuona, Eburum, Graucionarium, Hegimaria, Leuphaos, Lirimiris, Lugidunum, Limofaleum, Leucristus, Munitium, Mesium, Mattiacum, Melocabus, Menofada, Marobudum, Meliodunum, Medoslanum, Nauatia, Nomisterium, Nuefium, Pheltia, Phurgifatis, Parienna, Pheugarum, Phaubiranum, Rugium, Ruisiaua, Rhobodunum, Singone, Setuacotum, Setua, Streuinta, Segodunum, Setidaua, Stragons, Susadata, Stereonotium, Scurgum, Statuanda, Teclia, Treua, Tulifurgium, Tulipburum, Trophea Drufi, Tarodunum, Vsbium, Viritium, Virunum. Reliqua loca in tabula sunt expressa.

RHAETIA ET

VINDELICIA, NORICVM, &c.

Complectitur hæc quinta Europæ tabula Rhatiam, Vinde-
liciam, Noricum, duas Pannonias, & totam Illiridem cum in-
sulis adiacentibus. Parallelus ipsius medius proportionẽ
habet ad meridianum quam 43 ad 60. Circumscribitur au-
tem tabula ipsa ab oriente Iazygibus Metanastis & Mysia
superiori, à meridie parte Macedoniæ & sinu Adriatico &
parte Italiæ. Ab occasu, parte Galliæ. A septentrionibus,
Germania per fluvium Danubium.

		H	m	H	m	
Civitates insi- gnes.	Rhetie	Brigantium	15	40	2	0
	Vindeliciae	Augusta Vindel.	15	45	1	50
	Norici	Arcdate	15	50	1	40
		Julium Carnicum	15	30	1	40
	Pannoniæ superio- ris	Prætovium	15	30	1	30
		Sacrabantia	15	50	1	25
		Emona	15	30	1	30
	Pannoniæ inferio- ris	Serbium	15	36	1	20
		Sirmium	15	30	1	0
		Iadera	15	20	1	20
		Sidrona	15	26	1	10
	Illiridis.	Salona	15	15	1	10
		Narbona	15	15	1	0
		Scardona insula	15	20	1	20

Habet ditam maximum
Diffans ab Alexandria ad occasum

TABVLA



RHAETIAE ciuitates.

Bragodurum, Ebodurum, Dracina, Drusomagus, Eclodurum, Pheniata, Taxetium, Viana.
VINDELICIAE *Bocodurū, Carrodunū, Abudiacum, Cambodunum, Medullum.*
NORICI *Aguntum, Bedacum, Claudinium, Gabanodurum, Gefodunum, Vacorium, Pœdicum, Virunum, Idunum, Sianticum, Teurnia.*
PANNONIAE superioris. *Andantonium, Bolentium, Bononia, Carrodunum, Emona, Muracla, Magniana, Lentudum, Nouidunū, Olimaciū, Petouium, Pretorium, Rhiffia, Sala, Sauraria, Sifacia, Soroga, Sifopa, Valina, Visontium, Vinundria.*
PANNO inferioris. *Aquicum, Bassiana, Bervbis, Certiffa, luollum, Iuffoniam, Lugionū, Marfonia, Marfella, Rattium, Salinū, Sirmium, Vacotum.*
ILLIRIDIS & Dalmatix. *Aluona, Argyrutum, Arucia, Andecrium, Bulua, Durnum, Corrinum, Curcum, Delminium, Doecla, E nona, Endurum, Epicaria, Flavona, Herona, Lofpica, Nedinū, Narbona, Ortopla, Onzum, Piguntium, Riciana, Salomana, Scodra, Tarsatica, Velcra, Varuaria.*

Mare Thyrrenum



ROPÆ V. 5



ITALIA ET

CORSICA, sexta Europæ tabula.

Cōtinet hæc tabula Italiam & Cynrum insulam, cum insulis Italix adjacentibus. Parallelus ipsius medius, proportionem habet ad meridiānum, quam tria ad quatuor. Circumscribitur tabula ipsa ab ortu sinu Adriatico & mari Ionio. A meridie mari Tyrrheno atq; Ligustico. Ab occasu Alpium montibus atq; Gallia. A septentrione Alpibus quæ sub Rhætia & Vindelicia sunt, atq; Alpino monte, qui sub Norico est, uocaturq; Caruanga, & parte sinus Adriatici.

	H	m	H	m
Romæ regio	15	5	1	30
Nicæa Massilien	15	15	2	10
Tarracina (sua)	15	4	1	30
Neapolis	15	ferè	1	20
Brundisium	14	50	1	10
Ancon	15	20	1	36
Rauenna	15	24	1	40
Aquileia	15	30	1	45
Beneuentus	15	5	1	15
Capua	15	5	1	20
Cirni & Valeria	15	ferè	2	ferè
insula Mariana	15	ferè	2	ferè

Uabet diem maximum
Diffians ab Alexandria ad occidentem

Ciuitates
insignes.

TABVLA



Reliqui Italiae pop.
 Vestinorum, Amiternum.
 Sinitum, Beneventum,
 Boianum, Brutiorum,
 Consentia.
 Corsicæ
 Ceruini, Tarrabe
 ni, Titiani, Balato
 ni, Vanacini, Cele
 bensij, Licinini, Ma
 crini, Opini, Sim
 bri, Coymaseni.
 Ciuitates. Pauca, Fi
 fera, Alifsta, Cluni
 um, Aluca, Lurini

POPVLII ET CIVITATES
 Masiliensium, Nices, Tropheæ Augulli.
 Tuscorum, Luna, Populonium, Luca, Florentia
 Sutrium, Sena. Latinorum, Antium, Form
 panorum, Vulturum, Cuma, Neapolis, Capu
 tum, Nola. Lucanorum, Buxentum, Compla
 Magnæ Græciæ, Locri. Tarentinorum, Ta
 Calabrie, Hydrus. Apulorum, Egnatis, S
 Isonium, Larinum. Pelignorum, Orton,
 tea. Picenorum, Ancona, Firmum, Hædræ
 Gallorum Boiorum, Rauenna. Venetorum
 quileia, Histria, Tergestum. Cenomanu
 Tridentum, Cremona. Insubrum, Nouaria
 Salasiorum, Eporedia. Taurinorum, Augu
 norum, Forum Claudij. Lepontinorum, Of
 Segusianorum, Brigantium. Nerusiorum, Vini
 togate, Placentia, Fidentia, Parma, Mutina,
 um Sempronij, Asisium. Viliu. broriu, Tur
 Nursia. Aequiculorum, Cliternum. Marsoru

ROPÆ VI



LI AE.
 olentia, Sabata,
 nium, Volfiniū,
 Aquinum. Cam
 norum, Suren
 m, Leucopetra.
 rum, Neritum.
 Prentanorum,
 tinorum, Teat
 norum, Arimini.
 Carnorum, A
 rina, Verons,
 num, Comum.
 talle. Centro
 Eburodunum.
 sine. Gallie
 Umbrosi, Fo
 nia. Sabinoru
 roni, Beretra.



SARDINIA

ET SICILIA, SEPTIMA EVROPAE

TABVLA.

Continet hæc tabula Sardiniam & Siciliam in-
fulas. Parallelus ipsius medius, proportionem
habet ad meridianum, quã quatuor ad quinque
Circumscribitur tabula ipsa ab omni parte pe-
lago, ab ortu Adriatico, à meridie Africano, ab
occasu Sardo, & a septentrione Ligustico.

H m H m

Sardinia	Susaleos	14 35	1 54
	Carallis	14 30	1 50
	Torris Bisfiois	14 30	2 ferè
	Gurullis noua	14 34	1 58
Sicilia	Lilybeum	14 30	1 34
	Syracusa	14 38	1 24
	Messena	14 45	1 28
	Segesta	14 30	1 34
	Catana	14 40	1 24

Notes:
Habet ætem maximum
Disans ab Alexandria ad occas.



Messensij, Orbiculi,
 Agathyrium, Abacena, Aleta, Acrez, Agrageta, Cefalcedis, Cappytium, Camarina, Dreffus, Enna, Engythium, Gela, Hybla, Imichar, Ligum, Messer, Neectum, Olulirus, Petra, Phthum, Schera, Scetauromeni,

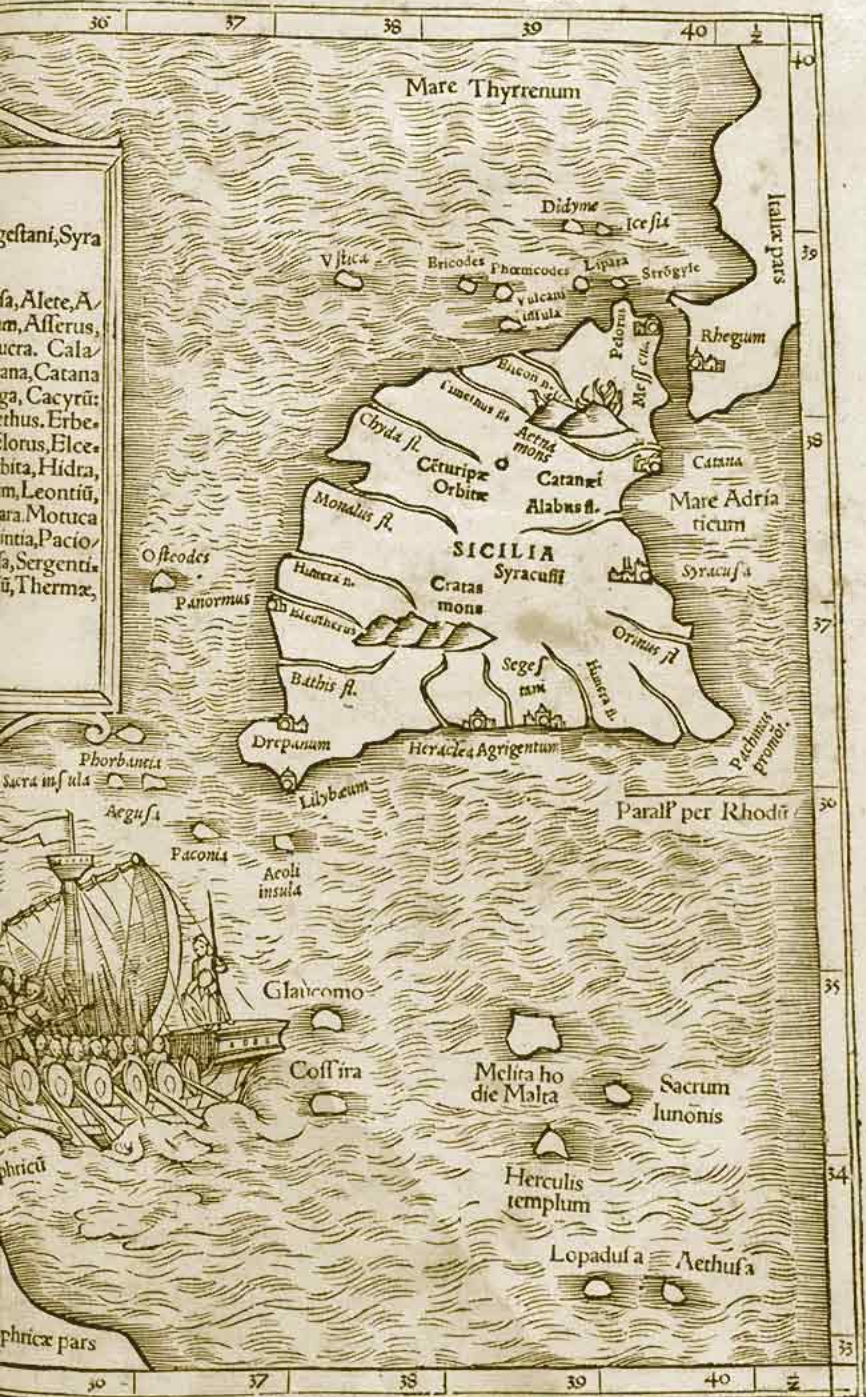
Sardiniz populi.
 Tibulatij, Corfij, Coracensij, Carenfij, Cunusitani, Solcitani, Luci Idonesij, Aefaronensij, Cornensij qui & Aechilensij, Ruacensij, Celsitani, Corpicensij, Scapitani, Siculensij, Neapolite, Valentini, Solcitani.

Ciuitates.
 Aquæ Hypsitane, Aquæ Lesitane, Aquæ Neapolitane. Bosfa, Carallis, Cornus, Ericenum, Eræum, Feronia, Gurullis uetus, Gurullis noua, Iuliola, Lefa, Macopissa, Nora, Osea, Olbia, Pachia, Pupulum, Plubium, Susalei uilla, Saralapis. Tiliolum, Tarra, Turris Bissonis, Tibula, Vfellis, Valeria.

Parall. 16



EVROPAE VII



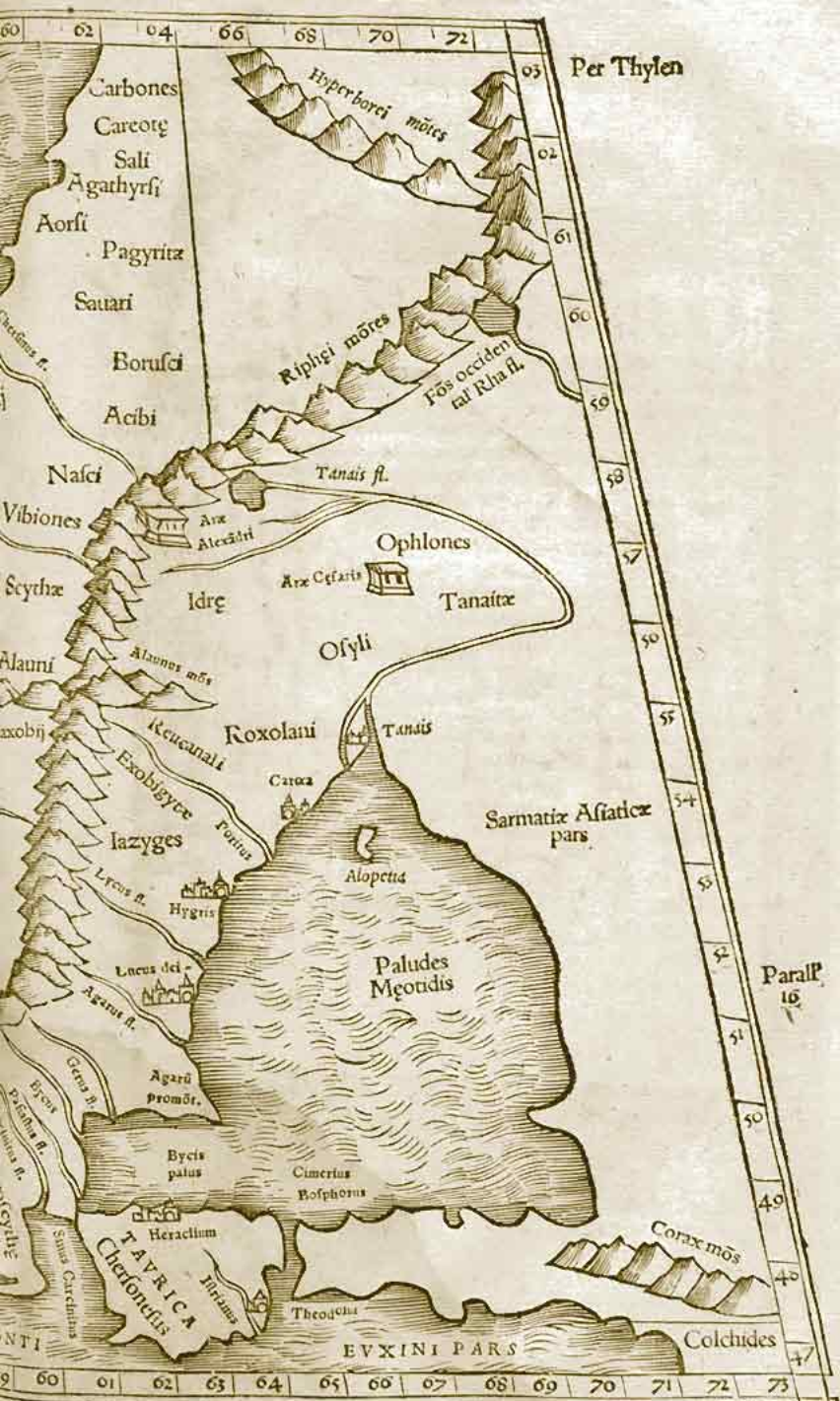
gestani, Syra
 fa, Alere, A
 m, Afferus,
 uera. Cala
 ana, Catana
 ga, Cacyru:
 thus, Erbe
 lorus, Elec
 bita, Hidra,
 m, Leontiū,
 ara, Motuca
 intia, Pacio
 a, Sergenti
 ū, Thermæ,

Sacra insula
 phricū
 phnicie pars

TABVLA E



OPAE VIII



Per Thylen

Parall 16

EUXINI PARS

Colchides

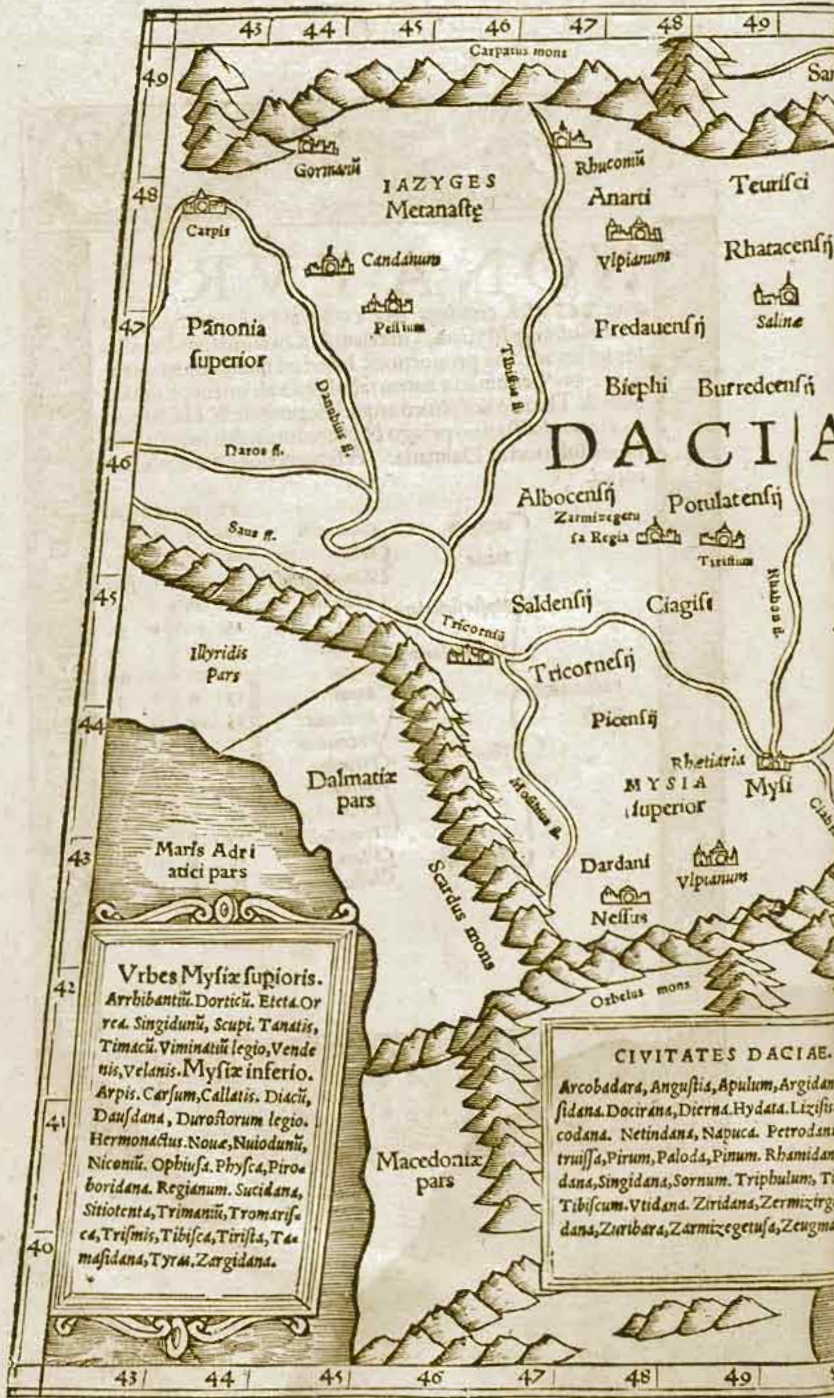
NONA EVRO-

PAE TABVLA continet IAZYGES METANASTAS, DACIAM, utranq; Mysiam, Thraciam & Cheronesum. Parallelus ipsius medius proportionē habet ad meridianum quam 43 ad 60. Terminatur autem tabula ipsa ab oriente Pontico mari & Thracio bosphoro atque Propontide & Hellesponro. A meridie Aegæo pelago & Macedonia. Ab occasu Panonia inferiori ac Dalmatia. A septentrione Sarmatia Europea.

		H	m	H	m
Iazygum	Gormanum	16	0	1	6
Dacie	Salina	15	50	0	40
	Zarnizegetusa	15	30	1	ferè
Mysie superioris	Rhetaria	15	15	0	45
	Scupi	15	30	0	50
Mysie inferioris	Odessus	15	30	0	20
	Oescus	15	20	0	40
Ciuitates insignes.	Aenos	15	6	0	30
	Apollonia	15	20	0	20
	Byzantium	15	15	0	16
	Perinthus	15	10	0	20
	Nicopolis	15	12	0	36
Thracia	Lysimachia	15	6	0	26
	Proconesus	15	8	0	18
	Cheronesi	15	8	0	26
	Elaus	15	8	0	26
	Sessus	15	8	0	20

Habet diem maximum

TABVLA



Vrbes Mysie superioris.
 Arribantii. Dorticu. Eteta. Or
 rea. Singidunū. Scupi. Tanatis,
 Timacu. Viminatuū legio. Vende
 nis. Velanis. **Mysie inferioris.**
 Arpis. Carsum. Callatis. Diacu,
 Dausdana. Durostorum legio.
 Hermonactus. Noue. Nuidunū,
 Nicomū. Ophiusa. Physca. Piroa
 boridana. Regianum. Sucidana,
 Sittotentia. Trimanū. Tromarise
 ca. Trismis. Tibisca. Tirista. Ta
 masidana. Tyra. Zargidana.

CIVITATES DACIAE.
 Arcobadara. Angustia. Apulum. Argidana
 sidana. Docirana. Dierna. Hydata. Lixis
 codana. Netindana. Napuca. Petrodana
 trussa. Pirum. Paloda. Pinum. Rhamidana
 dana. Singidana. Sornum. Triphulum. Ti
 Tibiscum. Vitidana. Ziridana. Zermizirga
 dana. Zaribara. Zarmizegetusa. Zeugma

PROPIAE IX



THACIAE CIVITATES.
 Abdera, Anchialus, Aphrodisia, Aprae
 colonia, Bergula, Bisantha, Byzia, Cara
 pudamis, Cabyla, Cypsella, Deuctus,
 Dyma, Drusipara, Heraclia, Lyfima
 chia, Nicopolis, Oflaphus, Opifena, Or
 celis, Peronticum, Prasiidii, Philippo
 polis, Pergamii, Plotinopolis, Sardica,
 Tonzi, Topiris, Traianopolis, Vallas,
 Cherfo, Calliopolis, Cardia, Eleus.

Parall
 14

Per By
 zantium

Mare Aeguum



GRAECIA

Decima & ultima Europa tabula. continet Macedoniam, Epirū, Achaiam, & Peloponnesum, insulasq; Cretam & Eubœam cum reliquis adiacentibus insulis. Parallelus eius medius rationem habet ad meridianum quam septem ad nouē. Terminatur autem tabula ipsa ab oriente Aegæo pelago, Myrtooq; & Carpathio.

A meridie Adriatico pelago & Libyco. Ab occasu, Ionio pelago & Adriatico. A septentrione, Dalmatia, Thracia & Mysia superioriori.

		H	m	H	m
	Dirrachium	15	0	1	0
	Theſſalonica	14	56	0	40
	Amphipolis	15	6	0	40
	Heracles	15	0	0	50
Macedonia	Aedeſſa	14	56	0	45
	Pella	14	56	0	40
	Lariſſa	14	50	0	40
	Cafandria	14	56	0	38
	Lennos inſula	15	0	0	32
	Nicopolis	14	38	0	48
Epiri	Ambracia	14	38	0	47
	Coreyra inſula	14	36	0	56
	Cephalenia inſula	14	36	0	5
	Thebe Bœotie	14	38	0	30
Achaie	Megara	14	38	0	34
	Athene	14	36	0	30
	Mefena	14	26	0	40
	Corinthus	14	36	0	3
	Tegea	14	30	0	40
Peloponneſi	Argos	14	30	0	38
	Lacedæmon	14	26	0	4
Eubœe	Chalcis	14	39	0	26
	Caryſtus	14	39	0	24
Creta	Gortina	14	20	0	26
	Cnoſus	14	29	0	22

Habet diem maximum

Distans ab Ale. ad orientem



EPIRICIUITATES.
 Ambracia, Actium, Arce-
 lia, Acarnanon, Argos,
 Astacus, Castiope, Eleus,
 Hecatompedum, Om-
 phalum, Torona.
CRETAE Artaci-
 na, Camara, Corycus
 Cyreum, Diagamum,
 Gnosius, Inatus, Le-
 bena, Lappa, Minoa,
 Matalia, Pfygium,

MACEDONIAE regiones & populi.
 Tulantij, Ecymiti, Orestis, Edonis, Amphaxis, Chalcidica, Para-
 xia, Pelagioti, Almopori, Orbelia, Eordei, Aestrai, Iori, Odoman-
 tices, Dessaretij, Lyncestis, Pelagoni, Bisaltia, Parthyei, Estioli.
Ciuitates. Antigonia, Amantia, Acanthus, Acantium, Alba-
 nopolis, Alorus, Andaristus, Angea, Argea, Atinum, Bullis, Berge,
 Berraea, Casandria, Callitrea, Carrabia, Cheta, Cypara, Coro-
 nia, Dion, Demetrias, Daulia, Dolicha, Elyma, Euis, Eupatoris, Eu-
 ropus, Eretrie. Garefcus, Gasorus, Gordenia, Gonnus, Gyrtoda,
 Gomphi, Hypata, Horma, Iolcos, Iorum, Ilegium, Lamia, Larissa,
 Lete, Moryllus, Myeza, Melitara, Narthacium, Oesyma, Ossa,
 Pidna, Pagasae, Pella, Pytheum, Phelstus, Pbalachthia, Sosstenis,
 Scydra, Stobi, Sperchia, Stratonice, Torone, Tricca, Valle.
ACHAIAE ciuitates. Anticyrrha, Aliartus, Amplusa, Bue-
 lia, Cyrrha, Crissa, Creusa, Cnemides, Chalcis, Calydon, Coronia,
 Cheronia, Copae, Diane phanum, Delphi, Daulis, Delium, Elatia,
 Erineus, eleusis, Euantia, Lilea, Lebadia, Megara, Maratbon, Oro-
 pus, Olenus, Opus, Oenoe. Platea, Pythia, Pleurona, Phoea, Py-
 reus, Rhannus, Siphis, Scarphia, Thestie, Thybe, Thyronum.
EVBOEAE. Chalcis, Carystus, Cerinthus, Gerefcus



PELOPONNESI ciuitates.
Aegira, Afinc, Antigonis, Argos, Aliartus.
Blemmina, Bytila, Cyparissæ, Coryphosii, Cleo-
onc, Dyme, Epidaurus, Gerenia, Helice, Her-
mione, Lerna, Lilea, Lysias, Leuclrum, Metho-
ne, Melenæ, Mycene, Megalipolis, Nemea,
Nauplia, Olenus, Olympia, Pifa, Pblus, Prassa,
Schenus portus, Sicyon, Stymphalus, Tegea,
Tenarium, Tympania, Troicens, Teuthrona.

Diarones

Parall
12

40

Parall
vndec.

38

37

36

35

APHRICAЕ

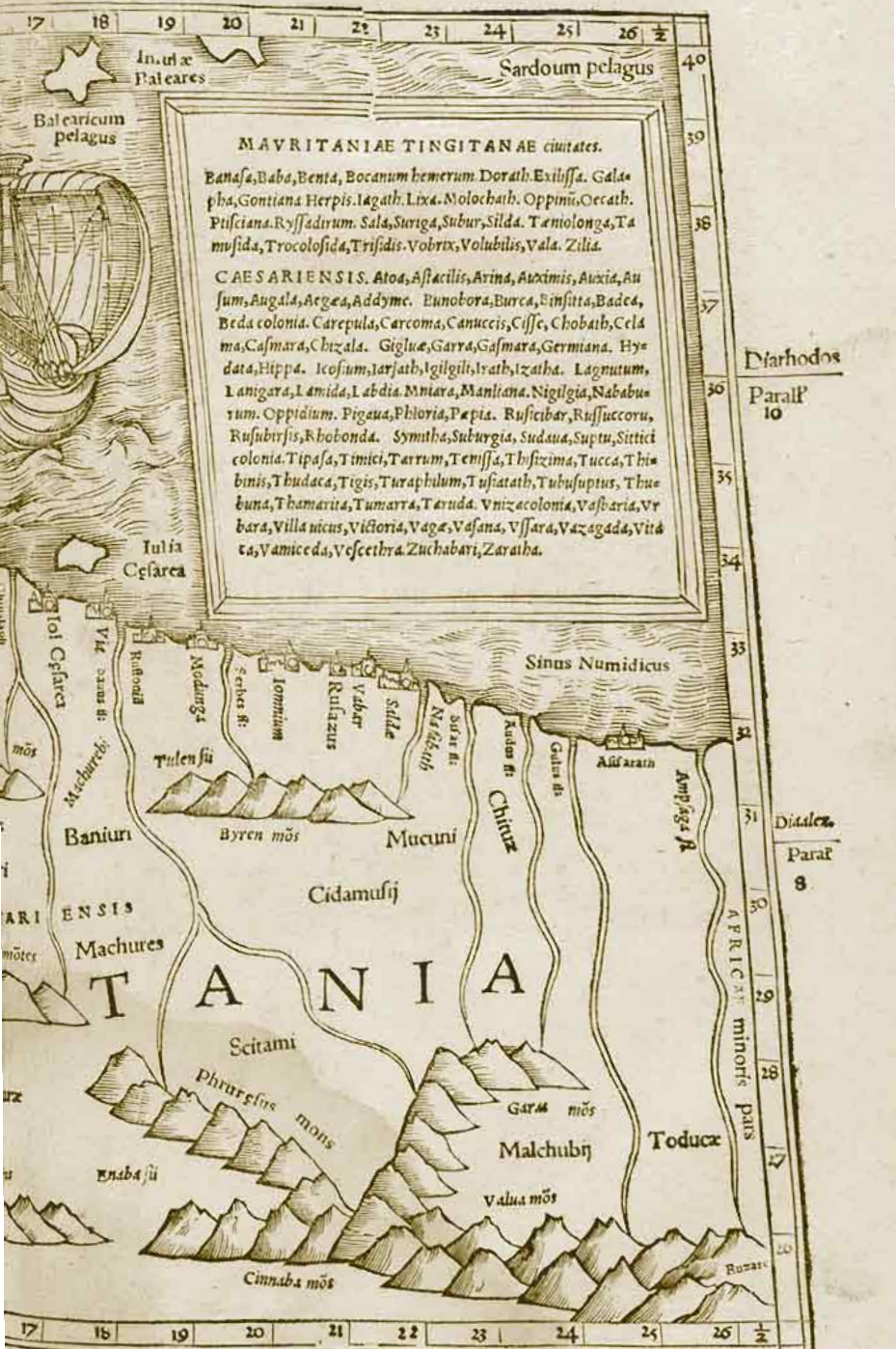
TABVLA PRIMA, CONTINET AMBAS
 Mauritanias, Tingitanam & Casariensem. Parallelus eius
 medius rationem habet ad meridianum quā 13 ad 15. Ter-
 minatur autem tabula ipsa ab oriente Aphrica. A meridie,
 interiori Libya iuxta Getuliam. Ab occasu, occidentali os-
 ceano, & à septentrione, freto Herculeo & Iberico pela-
 go atq; Sardo.

		H	m	H	m
Ciuitates insignes.	Mauritania	Tingis	14	30	36
	Tingitane	Lixa	14	20	36
		Volubilis	14	15	30
		Zilia	14	26	36
	Casariensis	Cartena	14	26	0
		Iulia Casar.	14	15	56
		Salde (uū	14	10	34
		Oppidū no	14	15	36
		Zuchabari	14	15	50
	Tubusupto	14	6	30	

Habet diem maximum

Distans ab Alexandria ad occasum

ferē





SECUNDA

APHRICAE TABULA, continet Aphricam minorem & insulas que circa ipsam sunt. Parallelus eius medius rationem habet ad meridianum, quam 13 ad 15. Terminatur autem tabula ipsa ab oriente Cyrenaica, à meridie, interiori Libya iuxta Getuliam & Eremū. Ab occasu, Mauritania Cæsariensi, à septentrionibus, pelago Afro.

H m H m

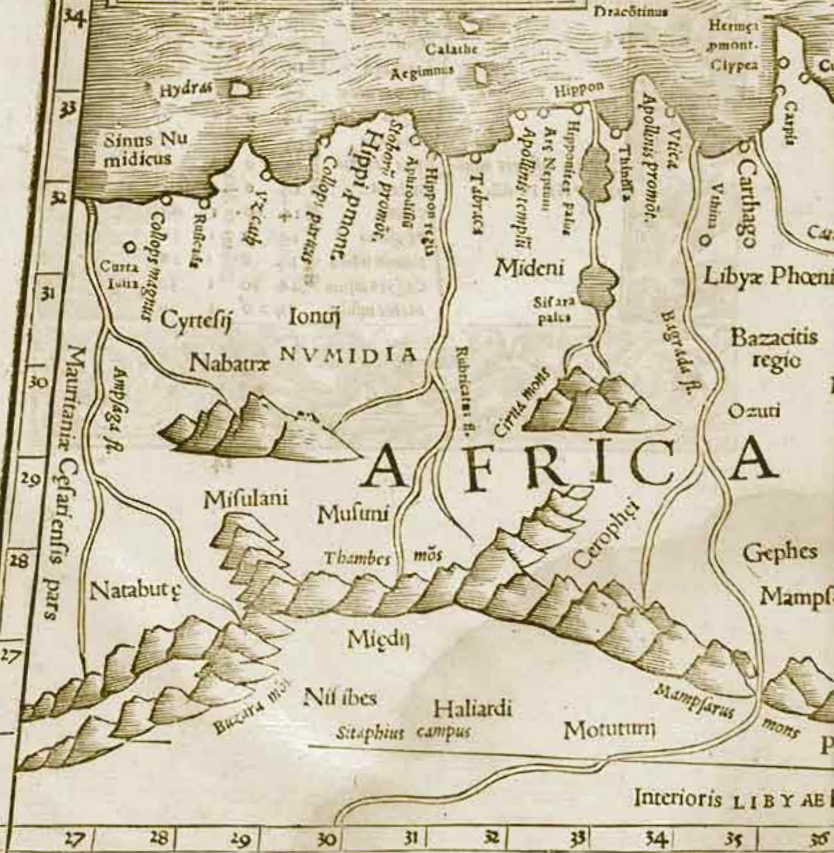
Tabraca	14	12	2	fere	
Ityca	14	15	1	40	
Carthago	14	14	1	40	
Adrumentum	14	15	1	30	
Magna Leptis	14	8	1	6	
Cirta Iulia	14	6	2	15	
Ciuitates insignes minoris APHRICAE.	Sicca Veneria	14	0	2	0
	Bullaria	14	6	2	fere
	Vthina	14	6	1	42
	Tbyssrus	14	12	1	30
	Minix insula	14	6	1	20
	Cosyrya insula	14	20	1	30
	Melite insula	14	20	1	20

Habet diem maximum

Distans ab Alexandria ad occasum



CIVITATES. Aspis, Apari, Azama, Aspucca, Ammedra, Auita, Aquacaida, Auira, Almema, Augutum, Ammonis, Bullaria, Bendina, Bullamensa, Buntum, Bizacina, Butta, Cirta lucilia, Culcua colonia, Cipipa, Cuina colonia, Cerbica, Cilma, Charbasa, Campsa, Chuzis, Dabia, Durga. Gausaphna, Gazacupada, Gedne, Gifira, Gerifa, Galybe, Ilica, Iscina Kararus. Lares, Lambesa, Lea, Lasice. Mininx, Maxula, Macodama, Mircum, Madurus, Meldita, Muste, Medicara, Muruis, Nisua, Neapolis colonia, Narangara, Nensa, Nurolu, Negeta Orbita. Putea, Pisinda, Rhuspina. Sacamaza, Siagul, Sabathra, Simifchi, Sicea Yeneria, Sufura, Setiensis, Sumucis, Syddenis, Sicapha. Tacatya, Taphrura, Theane, Thunadronu colonia, Thuburnica colonia, Tucca, Thebia colonia, Tubursica, Thubutis, Thebesca, Thunufda, Thifisca, Theudali, Tobros, Thafia, Thunuba, Themifua, Timica, Tuscubis, Thimisa, Tucma, Ticelia, Tichasa, Tifurus, Thydrus. Vfilu, Vaga, Vcibi, Vzau, Vazua, Vol, Vthina, Vepillu, Vticna, Vlixibira, Vzita. Zigira, Zamamixon, Zurmentu, Zalapa, Zugar.



Interioris LIBYAE



Æ G Y P T V M

MARMARICAM ET CYRENAICAM, CONTINET HÆC
 tertia Africæ tabula cum adiacentibus insulis. Parallelus eius me-
 dius rationem habet ad meridianum, quam 53. ad sexaginta. Termi-
 natur autem tabula ab ipsa ab ortu Iudæa, Arabia Petrea & sinu
 Arabico. A meridie, interioris Libyæ deserto, & Aethiopia quæ
 sub Aegypto est. Ab occasu, Africa & magna syrtis & parte inter-
 rioris Libyæ. A septentrionibus, Libycæ pelago & Aegypto.

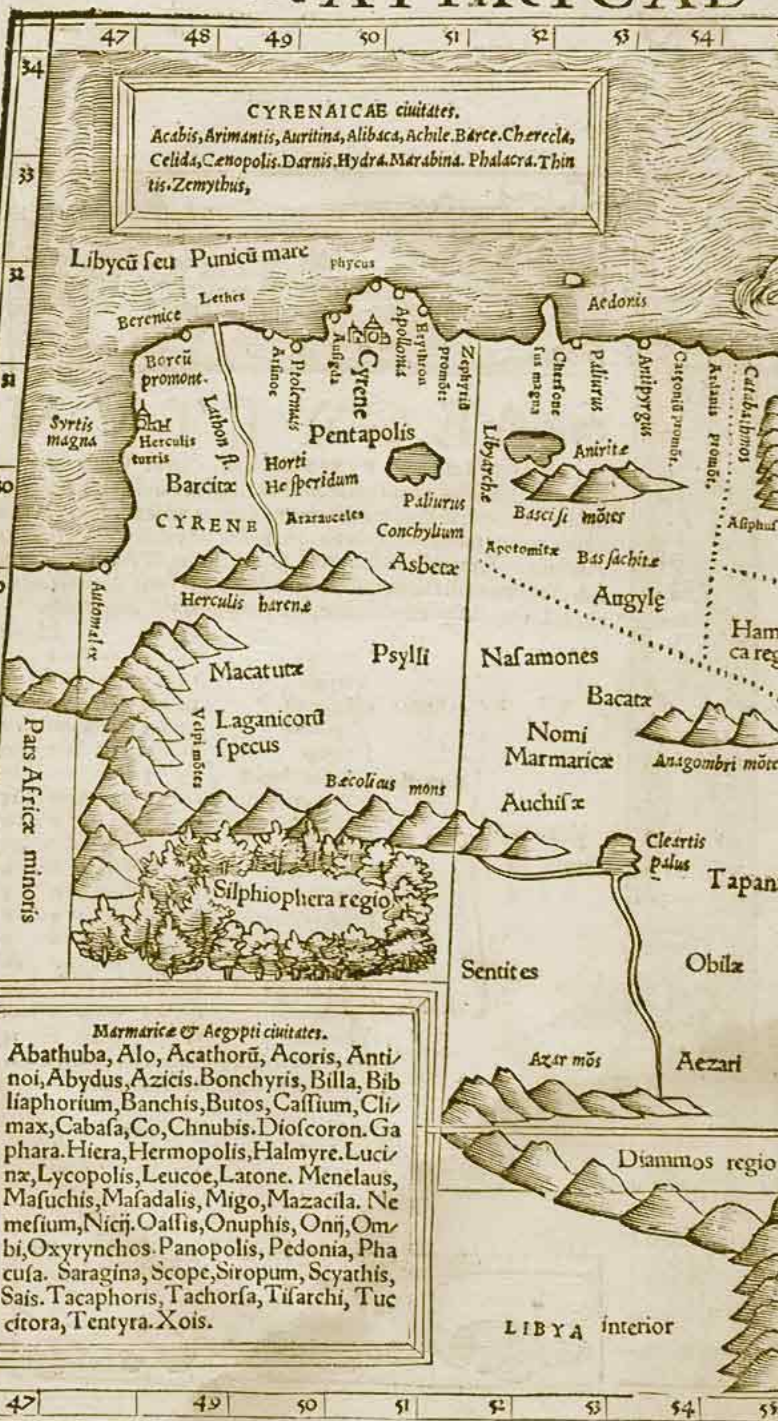
		H	m	H	m	
Cyrenaica	Berenice	14	5	occafum	50	
	Arfinoe	14	5	occafum	45	
	Ptolemæis	14	5	occafum	40	
	Apollonia	14	5	occafum	40	
	Cyrene	14	5	occafum	40	
Marmarica	Magna Cherfon.	14	5	occafum	30	
	Paratonium	14	5	occafum	15	
Civitates insu- gnes.	Alexandria	14	5	o	0	
	Pelusium	14	5	ortum	12	
	Memphis	13	55	ortum	8	
	Ptolemæis Hermi	13	45	ortum	8	
	Magna Diopolis	13	40	ortum	8	
	Syene	13	30	ortum	8	
	Ammon	13	50	occafum	20	
	Thebaidis	Magna Oasis	13	45	occafum parum	
		Myformis	13	45	ortum	15
		Berenice	13	30	ortum	15

Habet item maximum
Distans ab Alexandria ad

Alexandria distat à meridiano Fortunatarum insu-
 larum versus ortum solis quatuor horis.



AFRICA



CYRENAICAE ciuitates.
Acabis, Arimantis, Auritina, Alibaca, Achile, Barce, Cherecla, Celida, Cenopolis, Darnis, Hydra, Marabina, Phalacra, Thinitis, Zemythus,

Marmaricæ & Aegypti ciuitates.
Abathuba, Alo, Acathorū, Acoris, Antinoi, Abydus, Azicis, Bonchyrus, Billa, Bibliaphorium, Banchis, Butos, Cassium, Climax, Cabasa, Co, Chnubis, Dioscoron, Gaphara, Hiera, Hermopolis, Halmyre, Lucinæ, Lycopolis, Leucoë, Latone, Menelaus, Masuchis, Masadalis, Migo, Mazacila, Nemesium, Nicij, Oaslis, Onuphis, Onij, Omibi, Oxyrynchos, Panopolis, Pedonia, Phacusa, Saragina, Scope, Siropum, Scyathis, Sais, Tacaphoris, Tachorfa, Tisarchi, Tucitōra, Tentyra, Xoīs.



Q V A R T A

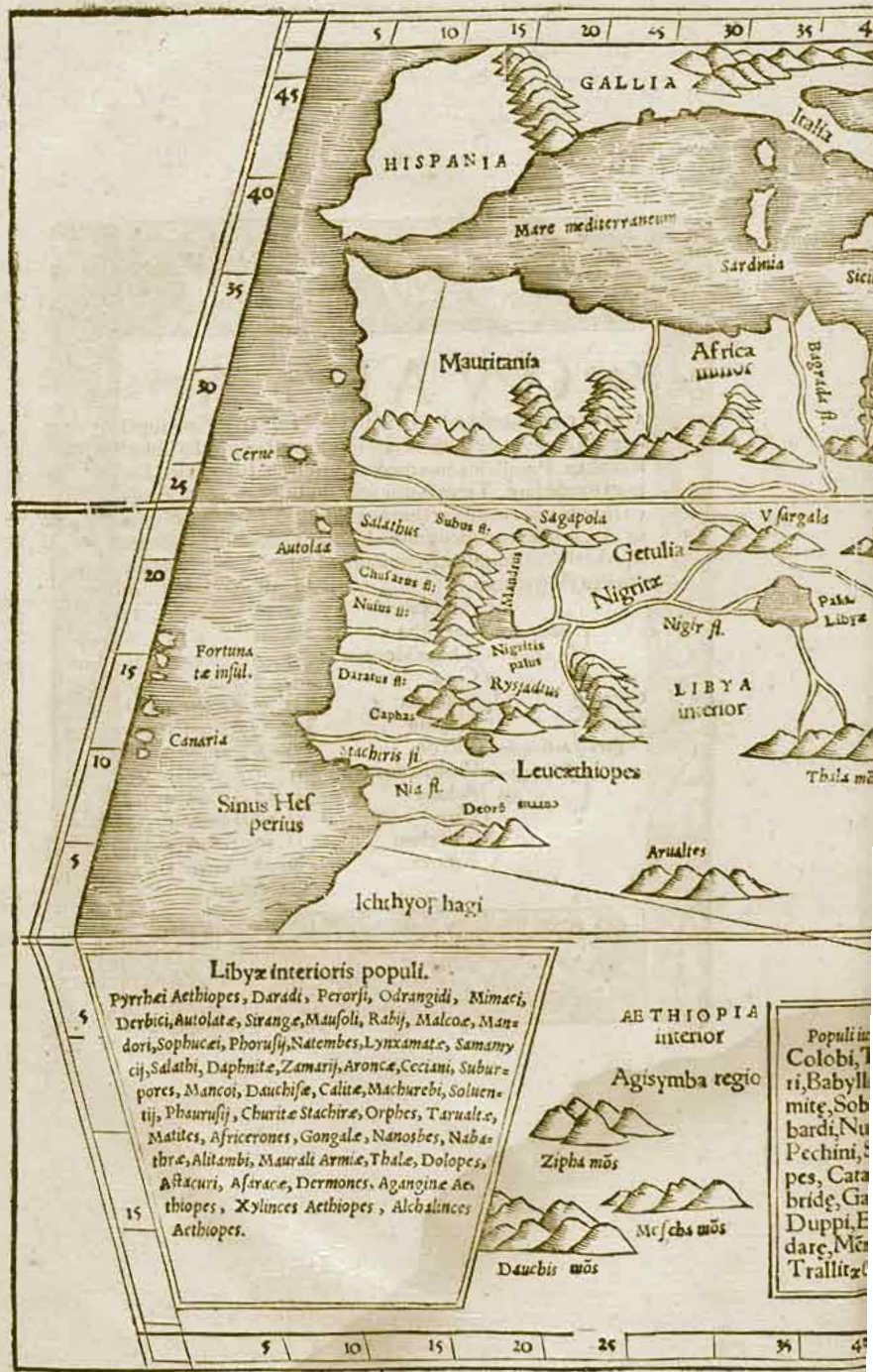
AFRICA tabula, continet interiorē Libyā & Aethiopiā que sub Aegypto est, & eā que interius est cū insulis sibi adiacētibus. Parallelus eius medius rationē habet ad meridianum eandē ferē. Terminatur autē tabula ipsa ab ortu Arabico sinu & mari rubro ac sinu Barbarico & parte Indici pelagi. A meridie terra incognita: ab occasu, Oceano occidentali. A septentrionibus, Mauritanijs duabus & Africa ac Cyrenaica, Aegyptoq̃.

		H m		H m
Libye interioris	Autolalæ	13	30 occas.	3 20
	Larzitha	12	45 occas.	3 0
	Thamodocana	13	5 occas.	2 30
	Gira	13	8 occas.	1 30
Civitates insulares	Garama	13	20 occas.	1 8
	Napata	13	15 ortum	0 10
	Meroe	13	0 ortum	0 4
	Ptolemais ferarū	13	0 ortum	0 26
	Adulis	12	40 ortum	0 30
	Dire	12	40 ortum	1 0
	Mosylum	12	30 ortum	1 15
Aromata	12	20 ortum	1 30	

Habet diem maximum
Distans ab Alexandria



AFRICA



Libyæ interioris populi.

Pyrrhai Aethiopes, Daradi, Perorsi, Odrangidi, Mimaci, Derbici, Autolate, Sirange, Mausoli, Rabij, Malcoe, Mandori, Sophucai, Phorusij, Natembes, Lynxamate, Samamy cij, Salatbi, Daphnite, Zamarij, Aronca, Ceciani, Subur pores, Mancoi, Dauchise, Calite, Machurebi, Soluentij, Phaurusij, Churite, Stachira, Orphes, Tarualte, Matites, Africerones, Gongale, Nanosbes, Nabæthre, Alitambi, Maurali armia, Thale, Dolopes, Astacuri, Asrace, Dermones, Agangine Aethiopes, Xylunces Aethiopes, Alchalcones Aethiopes.

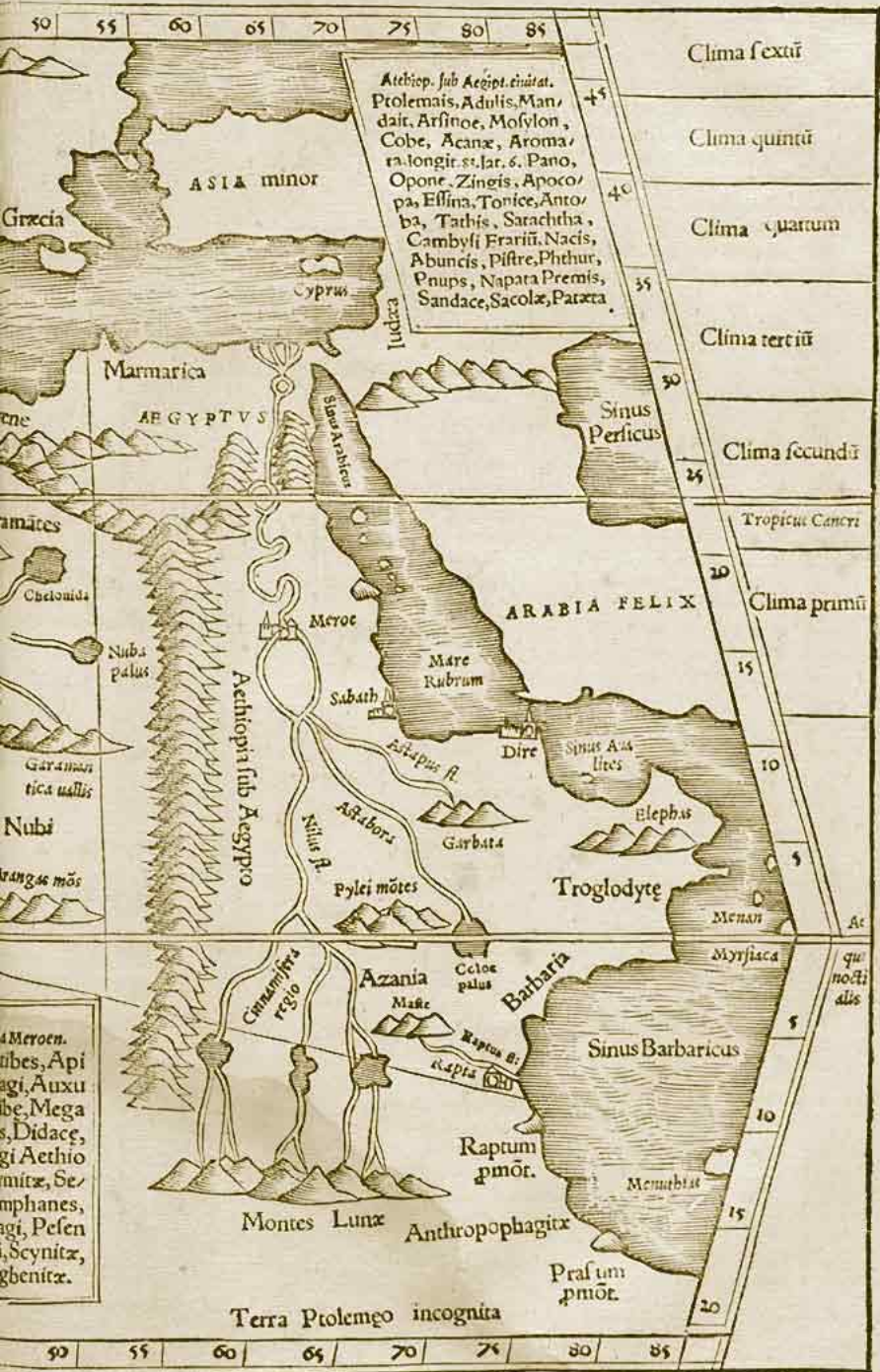
ÆTHIOPIA interior

Agisymba regio



Populi in Colobi, ti, Babyl mite, Sob bardi, Nu Pechini, pes, Cata bride, Ga Duppi, E dare, Mē Trallitz

ABVLA IIII



TABVLA I. A S I A E.



Continet hæc tabula Pontum & Bithyniã & quæ proprie Asia dicitur, ac Lyciam & Galatiã. Pamphiliam item, Cappadociam & Ciliciam. Parallelus ipsius medius rationem habet ad meridianum, quem 3. ad 4. Terminatur autem tabula ipsa ab ortu Armenia maiori & parte Syriæ, ab Austro mari Carpathio, Lyciaco, Pamphilio & Angustijs Ciliciæ, et sinu Iffico. Ab occasu mari Thracio, Bosphoro, & Aegge pelago ac Icario & Myrtoo. Ab arctis, Pontico mari.

	H	m	H	m	
Bithynie	Chalcedon	15	15	0	15
	Nicomedia	15	14	0	10
	Apamia	15	5	0	12
	Heraclea Ponti	15	15	0	4
	Nicaa	15	7	0	10
	Cyzicus	15	0	0	15
	Troas Alexandri	15	0	0	19
	Pergamus	14	55	0	12
	Smyrna	14	45	0	8
	Ephesus	14	40	0	12
Asiae proprie	Miletus	14	37	0	8
	Cnidus	14	30	0	15
	Sardis	14	45	0	7
	Magnesia	14	40	0	7
	Apamia	14	45	0	0
	Cibyra	14	52	0	0
	Mitylene	14	57	0	15
	Chios	14	45	0	15
	Rhodos	14	30	0	7
	Lycie	Patara	14	30	0
Andriacã		14	30	0	0
Myra		14	35	0	0
Sinope		15	20	0	15
Amisus		15	15	0	20
Galatia	Ancyra	15	7	0	10
	Therma	15	7	0	0
	Pessenus	15	0	0	0
	Sida	14	30	0	12
	Perga	14	35	0	7
Pamphilie	Aspendus	14	35	0	8
	Termessus	14	37	0	7
	Trapezus	15	15	0	40
Cappadocie	Comana Pontica	15	5	0	29
	Maza que & Cesarea	14	50	0	23
	Comana Cappadocia	14	45	0	29
Armenie minoris	Melitena	14	50	0	40
	Nicopolis	15	0	0	39
	Satala	15	7	0	39
	Selenus	14	30	0	15
Cilicie	Pompeiopolis	14	35	0	29
	Mallos	14	30	0	33
	Tarsus	14	35	0	30
	Adana	14	35	0	31

H m H m

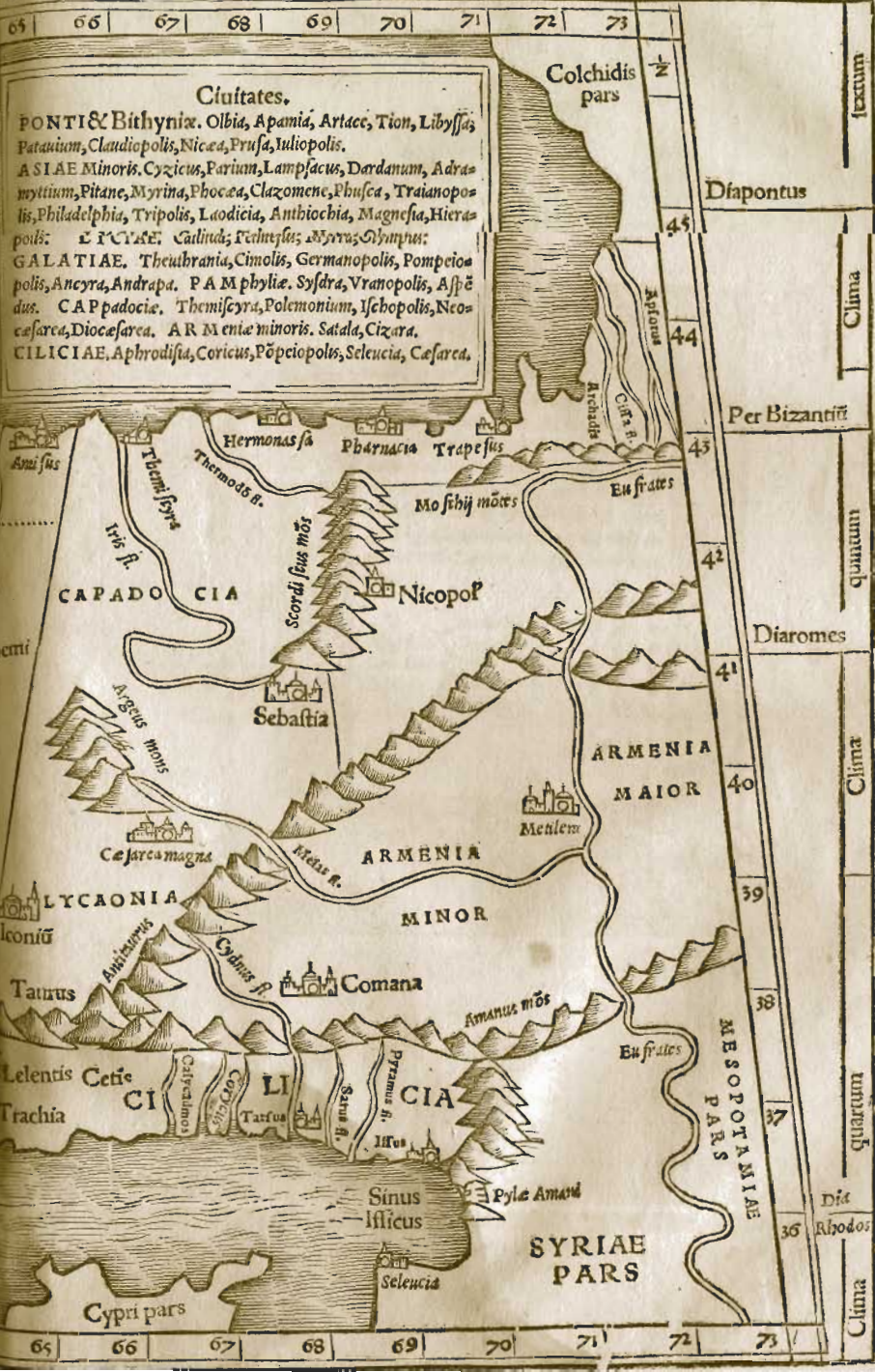
Distat ab Alexandria ad occasum

Habet diem maximum

Distat ab Alexandria versus orientem

Ciuitates insignes.

ASIAE II.



Ciuitates.
PONTUS & Bithynia. Olbia, Apamia, Artace, Tion, Libyssa, Patauium, Claudiopolis, Nicaea, Prusa, Iuliopolis.
ASIAE Minoris. Cyzicus, Parium, Lampfacus, Dardanum, Adramyttium, Pitane, Myrina, Phocaea, Clazomene, Phusca, Traianopolis, Philadelpia, Tripolis, Laodicia, Anthiochia, Magnesia, Hierapolis.
LYCANIAE. Cadiua, Tadmuzus, Myrina, Olympus.
GALATIAE. Theuibrania, Cimolis, Germanopolis, Pompeiopolis, Ancyra, Andrappa.
PAMPHYLIAE. Sysdra, Vranopolis, Aspendus.
CAPPADOCIAE. Themiscyra, Polemontum, Isehopolis, Neocaesarea, Diocaesarea.
ARMENIAE minoris. Satala, Cizara.
CILICIAE. Aphrodisia, Coricus, Pompeiopolis, Seleucia, Caesarea.

textum
 clima
 quantum
 clima
 quantum
 clima

ASIAE II. TABVLA,

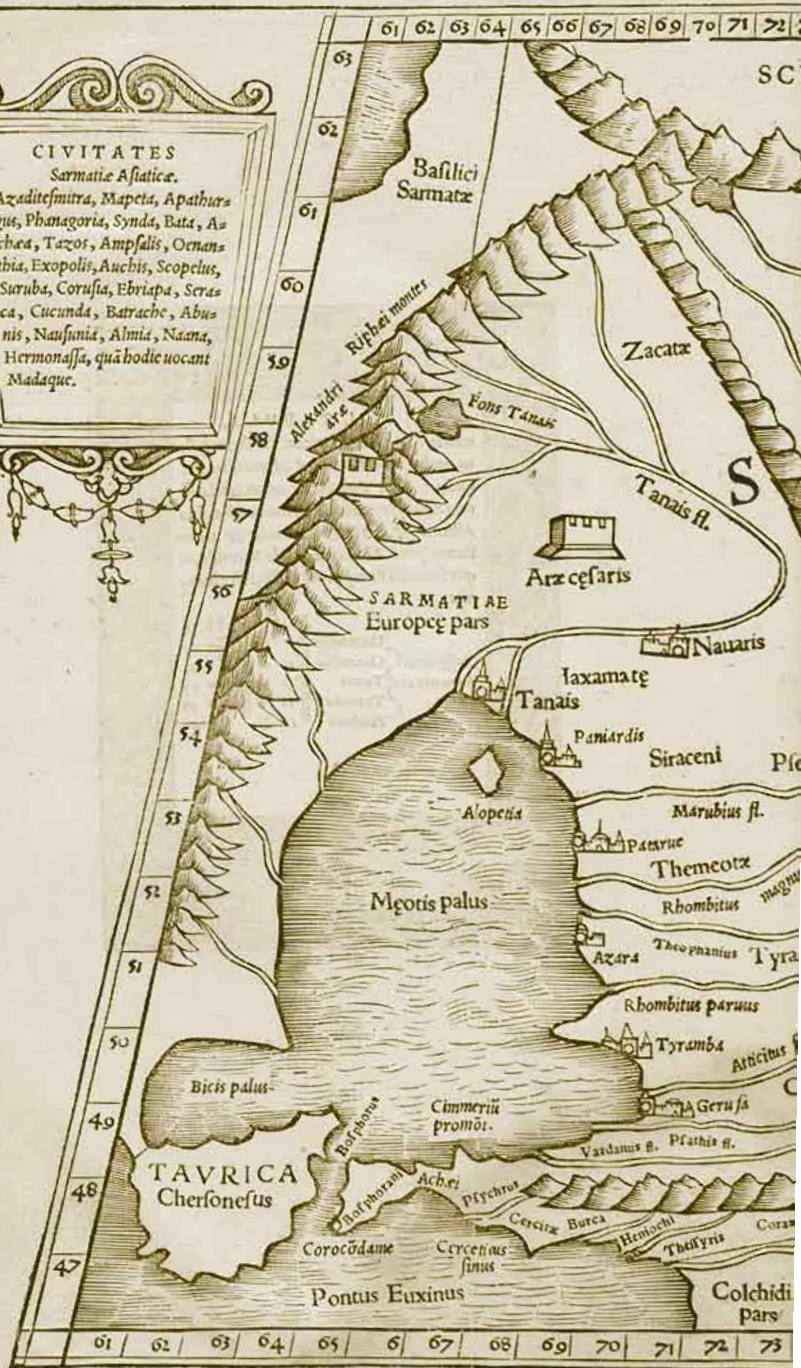
continet Sarmatiã Asiaticam. Parallelus ipsius
 us medius rationem habet ad meridianum,
 quam 7 ad 12. Terminatur autem tabula ab
 ortu Scythia et parte Caspij maris. Ab austro
 Albania & Iberia & Colchide & parte
 Euxini ponti. Ab occasu palude Meotide at-
 que Sarmatia Europæ. Ab arctis, terra incog-
 nita.

	H	m	H	m
Insigniores Sarmatiæ ci- uitates	Hermoneffa	18	50	20
	Oenanthia	15	45	38
	Tanais	17	30	29
	Tyrambe	16	6	39
	Naubaris	17	15	40

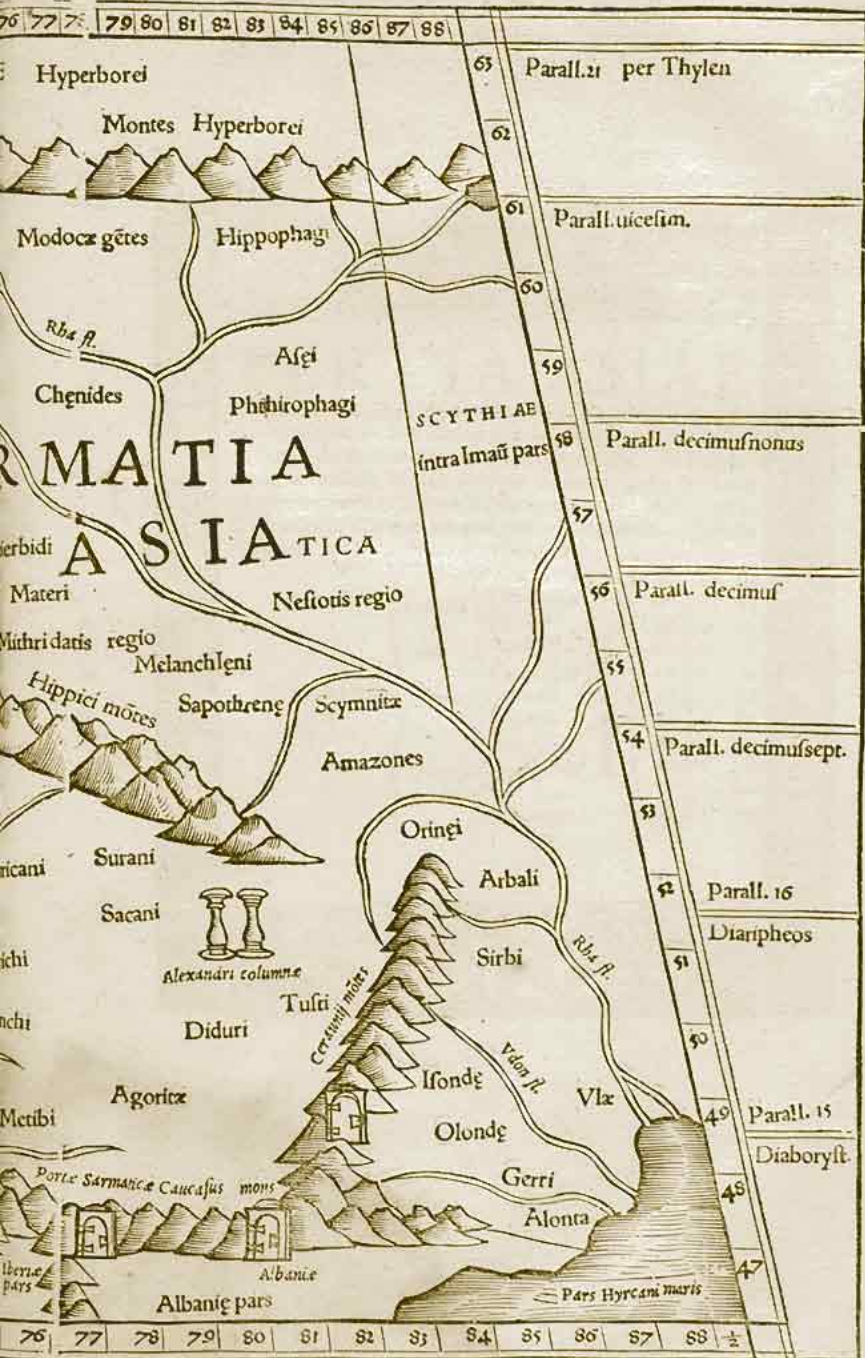
CIVITATES

Sarmaticæ Asiaticæ.

Azaditesmura, Mapeta, Apathurgus, Phanagoria, Synda, Bata, Aschea, Tazos, Ampsalis, Orenanthia, Exopolis, Auchis, Scopelus, Suruba, Corusia, Ebrapa, Scrasca, Cucunda, Batrache, Abunis, Nausunia, Almia, Naana, Hermonassa, quâ hodie uocant Madaque.



ASIAE II





TERTIA ASIAE

tabula continet Colchidem, Iberiam, Albaniam & Armeniam maiorem. Parallelus ipsius medius rationem habet ad meridianum, quam undecim ad quindecim. Terminatur autem tabula ipsa ab ortu parte Caspij maris & parte Medie, à meridie, Assyria & Mesopotamia. Ab occasu, Cappadocia & parte Euxini ponti. Ab arctis, Sarmatia Asiatica.

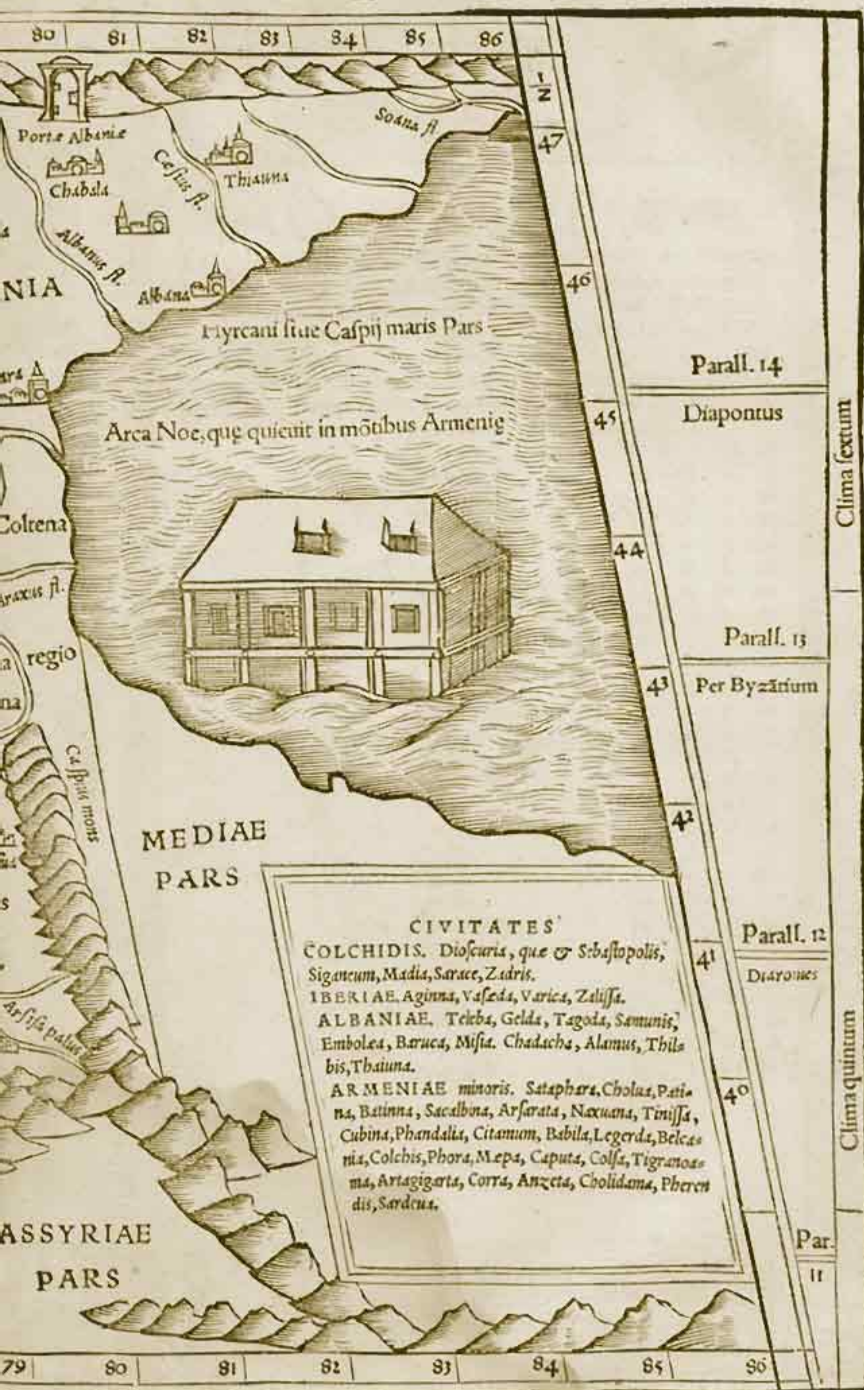
		H	m̄	H	m̄	
Civitates insignes	Colchidis	Dioscuria	15	45	0	43
		Phasis	15	29	0	50
	Iberie	Artanissa	15	40	1	0
		Armaçtica	15	29	1	0
	Albanie	Gætara	15	30	1	19
		Albana	15	30	1	26
	Armenie maioris	Artaxata	15	10	1	20
		Armauria	15	14	1	6
		Thospia	14	52	1	ferè
		Artemita	14	50	1	14

Habet diem maximum





ASIAE III





Q V A R T A

ASIAE tabula continet Cyprum, Syriam Palestinam, Arabiam duplicem, Mesopotamiam & Babyloniam. Parallelus ipsius meridius rationem habet ad meridianum, quam 5. ad 6. Terminatur autem tabula ipsa ab ortu Assyria & Susiana & parte sinus Persici. Ab austro parte eiusdem Persici sinus, felici Arabia & interiori parte sinus Arabici. Ab occasu, parte Aegypti & mari Aegyptio, Syriaco atq; Pamphilio ac Ihsico sinu & Cilicia. Ab Arctis, angustis Cilicia & parte Cappadociae & maioris Armeniae.

		H	m	H	m
Cyprum	Paphus	14	26	0	15
	Amantibus	14	25	0	22
	Salamis	14	29	0	27
	Laodicia	14	26	0	34
	Hierapolis	14	31	0	44
Syria	Apamia	14	26	0	40
	Palmyra	14	15	0	51
	Heliopolis	14	15	0	34
	Panais Caesarea	14	15	0	29
	Damascus	14	15	0	37
Palestina	Caesarea Stratonis	14	12	0	26
	Ascalon	14	8	0	20
	Neapolis	14	8	0	28
	Hierosolyma	14	8	0	24
	Petra	14	0	0	27
Arabiae Petrae	Medaba	14	2	0	34
	Bostra	14	8	0	39
	Edessa	14	40	0	50
Mesopotamia	Nisibis	14	40	1	0
	Nicophorium	14	26	0	54
	Lambana	14	30	1	10
	Seleucia	14	29	1	15
Babylonia	Babylon	14	25	1	15
	Barsita	14	20	1	3
	Orchoa	14	14	1	3
	Teredoni	14	5	1	20

Distat ab Alexandria usque sinus ortum
 Habet diem maximum

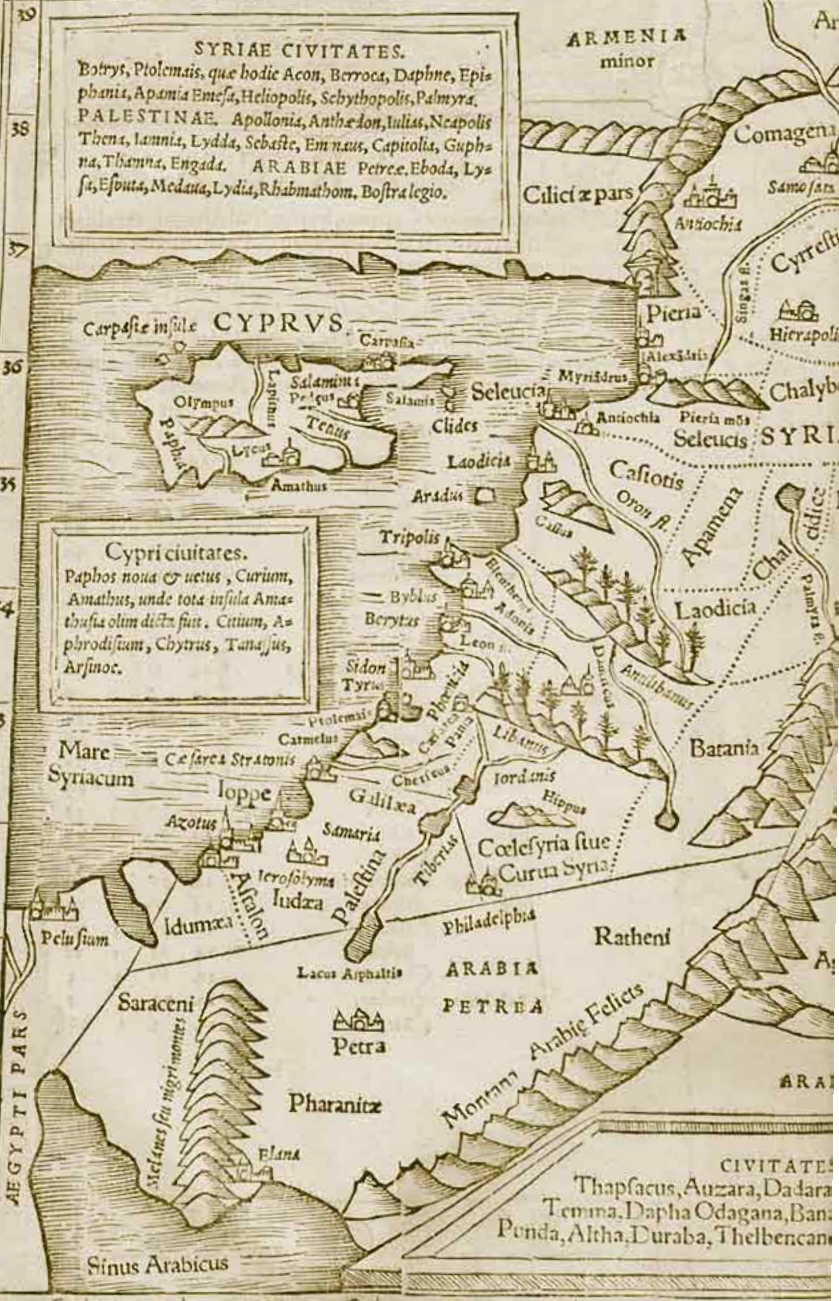
Ciuitates in
signes.



64 65 66 67 68 69 70 71

SYRIAE CIVITATES.
 Beryt, Ptolemais, que hodie Acon, Berroca, Daphne, Epiphania, Apamia Emefa, Heliopolis, Schythopolis, Palmyra.
PALESTINAE. Apollonia, Anthedon, Iulias, Neapolis, Thera, Iannia, Lydda, Sebaste, Emneus, Capuolia, Guphana, Thannia, Engada. **ARABIAE** Petre.e, Eboda, Lysfa, Esputa, Medana, Lydia, Rhabmathom. Bosfra legio.

Cypri ciuitates.
 Paphos noua & uetus, Curium, Amathus, unde tota insula Amathusia olim dicta fuit. Citium, Aphrodisium, Chytrus, Tamasus, Arsinoe.



ARMENIA minor
 Comageni
 Cilicia pars
 Antiochia
 Samsa
 Hierapolis
 Chalyb
 Syria
 Seleucus
 Antiochia
 Pieria msa
 Apamena
 Chalcidice
 Batania
 Philadelpbia
 Ratheni
 Arabia
 Petra
 Pharanitz
 Arabia Felicitas
 Civitates
 Thapfacus, Auzara, Dadara
 Temna, Dapha Odagana, Ban
 Penda, Altha, Duraba, Thelbencan

64 65 66 67 68 69 70 71

TABVLA V

A S I AE.

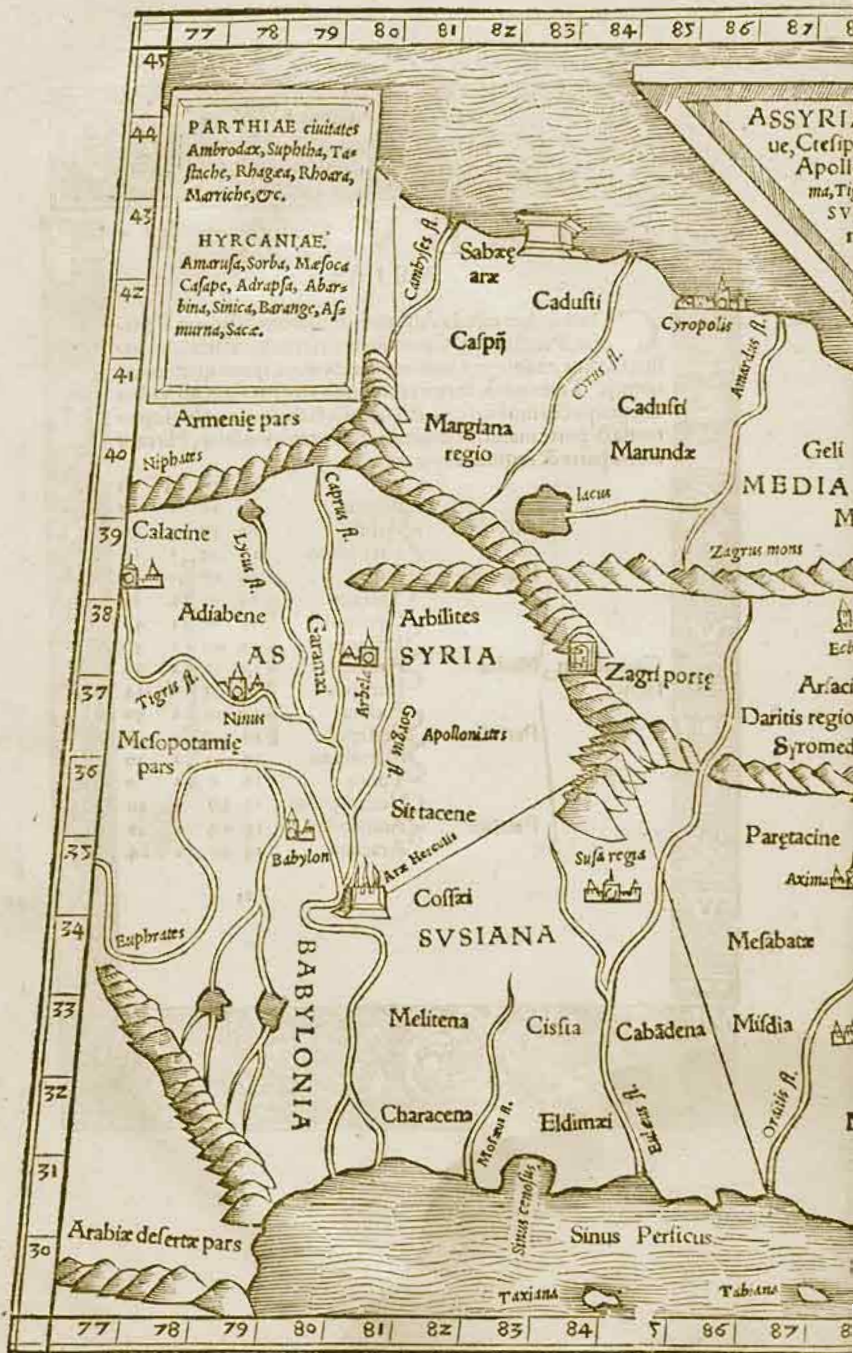
Continet hæc tabula Assyriam, Susianam, Mediam, Persicam, Parthiam, & Carmaniam desertam. Parallelus ipsius medius, rationem habet ad meridianum, quam quatuor ad quinque. Terminatur autem tabula ipsa ab ortu Aria, ab austro Carmania & sinu Persico. Ab occasu, Babylonia ac Mesopotamia & parte maioris Armeniæ. A septentrionibus, Hircaniamaris parte & regione Hyrcaniæ.

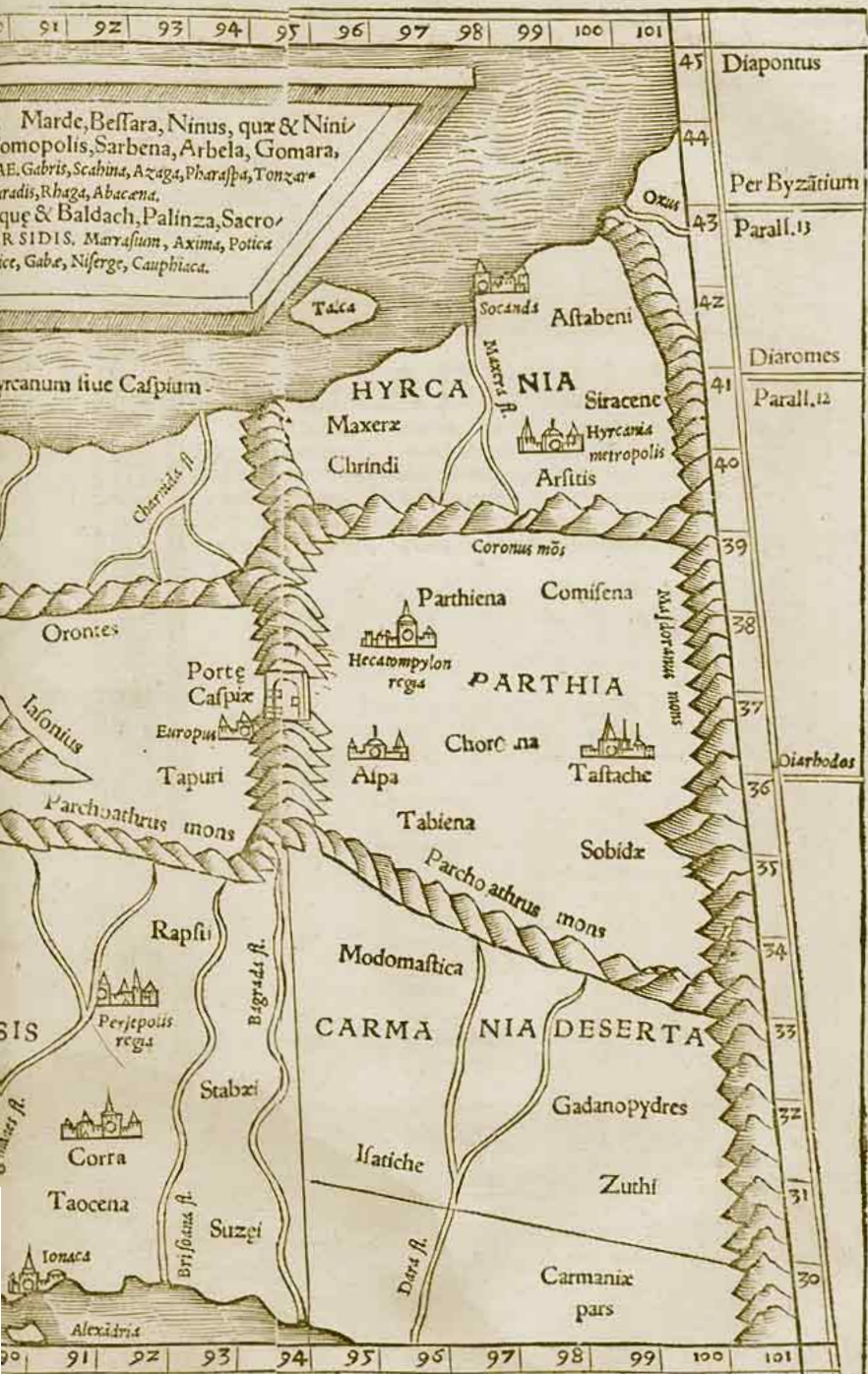
		H	m	H	m	
Assyrix	}	Ninus	14	36	1	7
		Arbila	14	37	1	20
Susianæ	}	Ctesiphon	14	25	1	20
		Susa	14	20	1	35
		Tariana	14	12	1	29
Mediæ	}	Cyropolis	15	0	1	40
		Ecbatana	14	40	1	50
		Arfacia	14	30	1	50
		Europus	14	35	2	14
		Axima	14	19	1	50
Persidis	}	Persopolis	14	15	2	4
		Marassium	14	20	2	10
		Taoca	14	0	2	0
Parthiæ	}	Hecatopylus	14	40	2	20
		Ambrodax	14	44	2	19
		Aracana	14	40	2	24

Ciuitates in
signes

Habet diem maximum

Distat ab Alexandria mensis ortum





ARABIAM FE

licem atq; Carmaniam continet hæc v. l. Asiæ tabula. Paralle-
lus ipsius medius, rationem habet ad meridianū, quam decē
ad duodecim. Terminatur aut tabula ipsa ab ortu Gedrosia
& Indico pelago. Ab austro, pelago Indico & mari rubro.
Ab occasu, sinu Arabico, & a septentrionibus, utraque Ara-
bia, Petrea & deserta, ac sinu Persico & Carmania deserta.

	H	m	H	m
Badeo	13	15	0	40
Pudni	13	0	0	50
Muza	12	30	0	59
Ocelis	12	45	0	0
Arabia emporiū	12	44	0	20
Cane	12	45	1	39
Gerra	13	30	1	20
Mara	13	7	1	4
Omanum	13	14	1	10
Menambis	13	0	1	0
Sabbatha	13	0	1	7
Sabe	12	45	1	4
Sapphar	12	45	1	50
Dioscoridis inf.	12	35	1	46
Sarapidis insula	13	6	2	15
Apphana insula	13	50	1	24
Armuza	13	30	2	15
Samydace	13	27	2	39
Carmana regia	13	55	2	40
Carmina insula	13	7	2	45

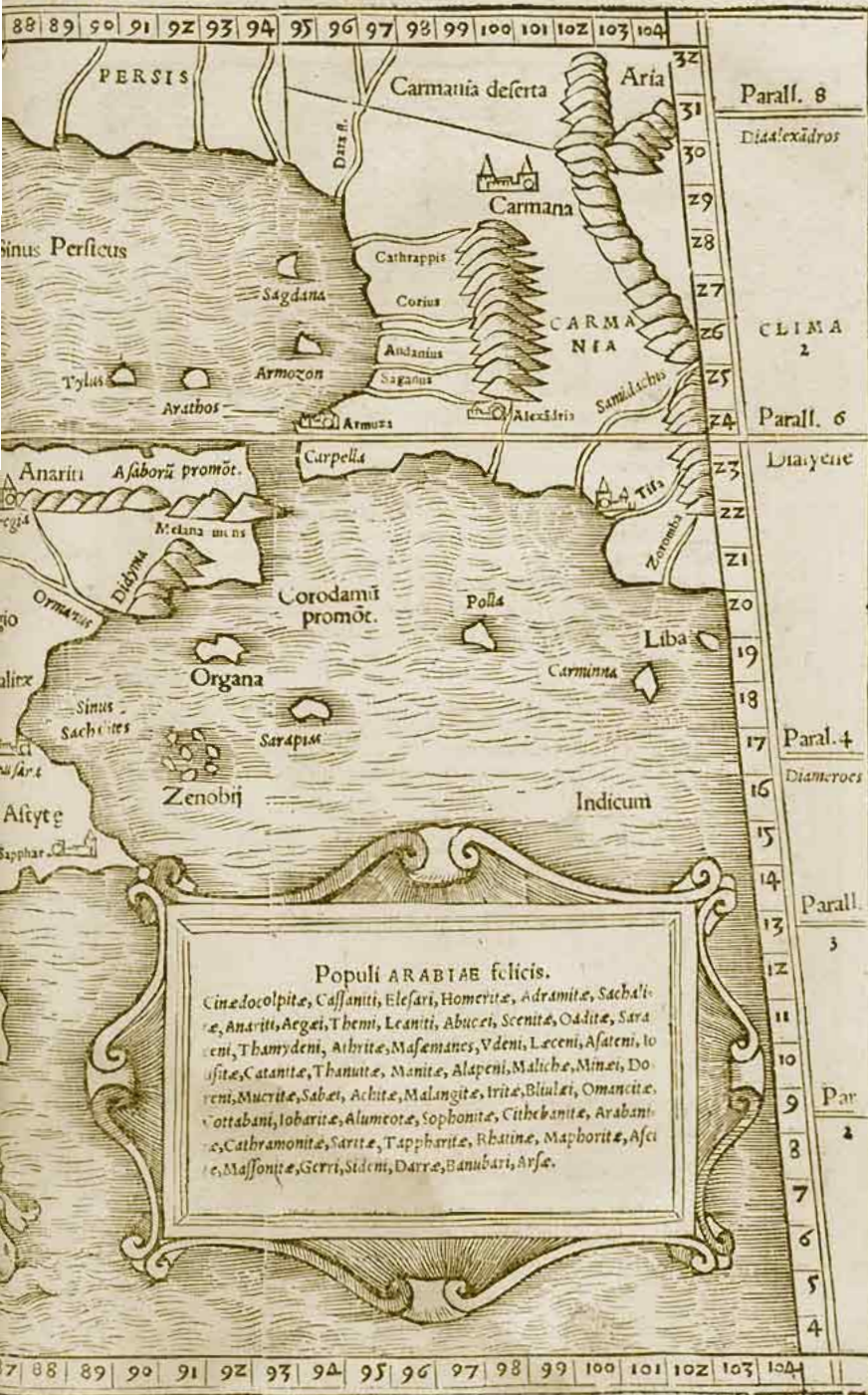
Habet diem maximum
Diffac ab Alexandria ue-
rius ortum

Ciuitates
insignes

Carma-
niz

Quædam ex signatis ciuitatibus habent solem semel in anno supra uerticem, quæ scilicet sub Tropico
canceri sitæ sunt: quædam bis, quæ aliquot gradus à Cancro ad æquatorem declinant.





SEPTIMA

ASIAE Tabula continet Margianam, Baetrianam, Sogdianam, Sacas & Scythiam intra Imaum montem. An numeratur & Hyrcania, quae tamen in quinta Asiae tabula locum habet. Parallelus ipsius medius, rationem habet ad meridianum, quam duo ad tria. Terminatur autem tabula ipsa ab ortu Scythiae quae intra Imaum montem est, ab austro, monte Imao qui supra Indos est, qui intra & extra Gangem sunt. Praeterea Paropanisadibus & Aria ac Parthia & parte Hyrcani maris. Ab occasu, parte Mediae & Hyrcani pelagi & Sarmatia Asiatica. Ab arctis, terra incognita.

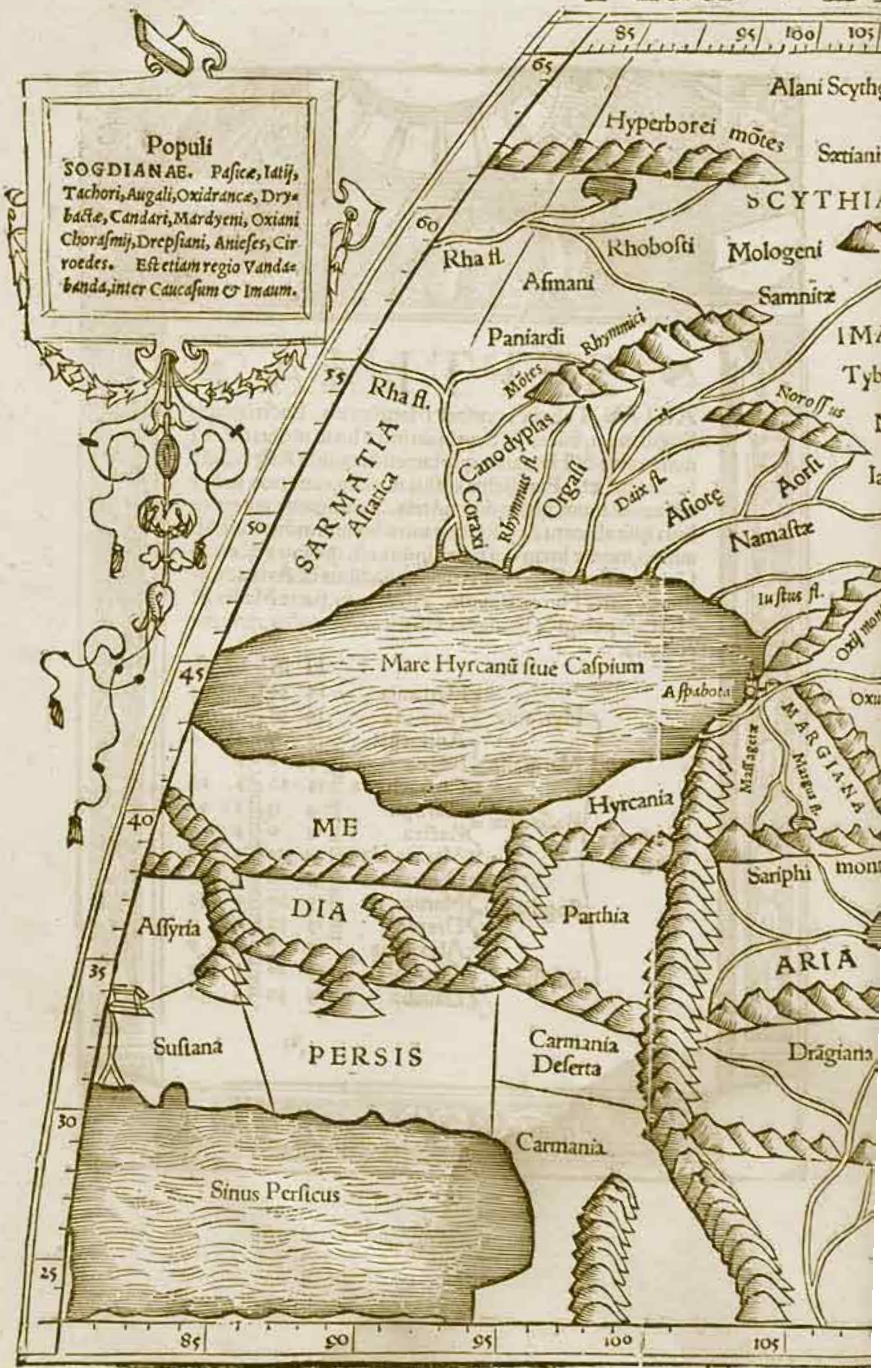
		H	m	H	m	
Ciuitates insignes	Hyrcaniae	Hyrcania	14	56	Distat	34
		Amarusa	14	56	ab	20
	Margianae	Antiochia	15	56	sepe	4
		Nigra	15	0	3	0
	Baetriae	Characharta	15	20	3	24
		Zaripsa	15	23	3	40
		Bactra	15	0	3	44
		Maracanda	14	50	3	29
		Oxiana	15	29	3	49
	Sogdianae	Maruca	15	20	3	49
		Drepfa	15	30	3	0
	Scythiae	Alexandria	15	0	4	7
Aspabota		15	20	2	49	
Dauaba		15	30	2	59	

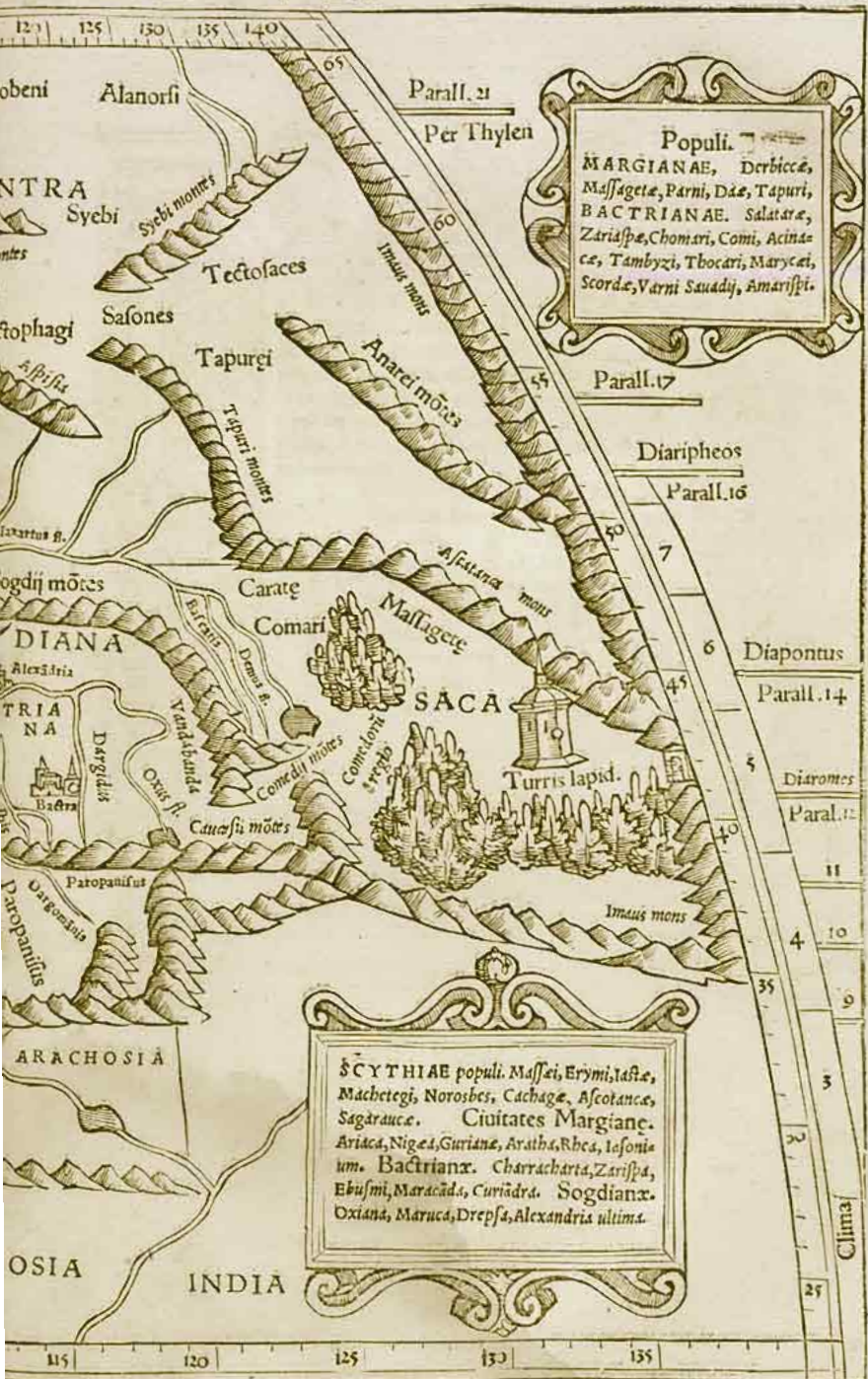
Habet diem maximum

TABVLA

Populi

SOGDIANAE. Pasice, Iatij,
Tachori, Augali, Oxidrance, Dry-
bacte, Candari, Mardyeni, Oxiani
Chorasmi, Drepsiani, Anieses, Cir-
roedes. Est etiam regio Vandae
banda, inter Caucasum & Imaum.

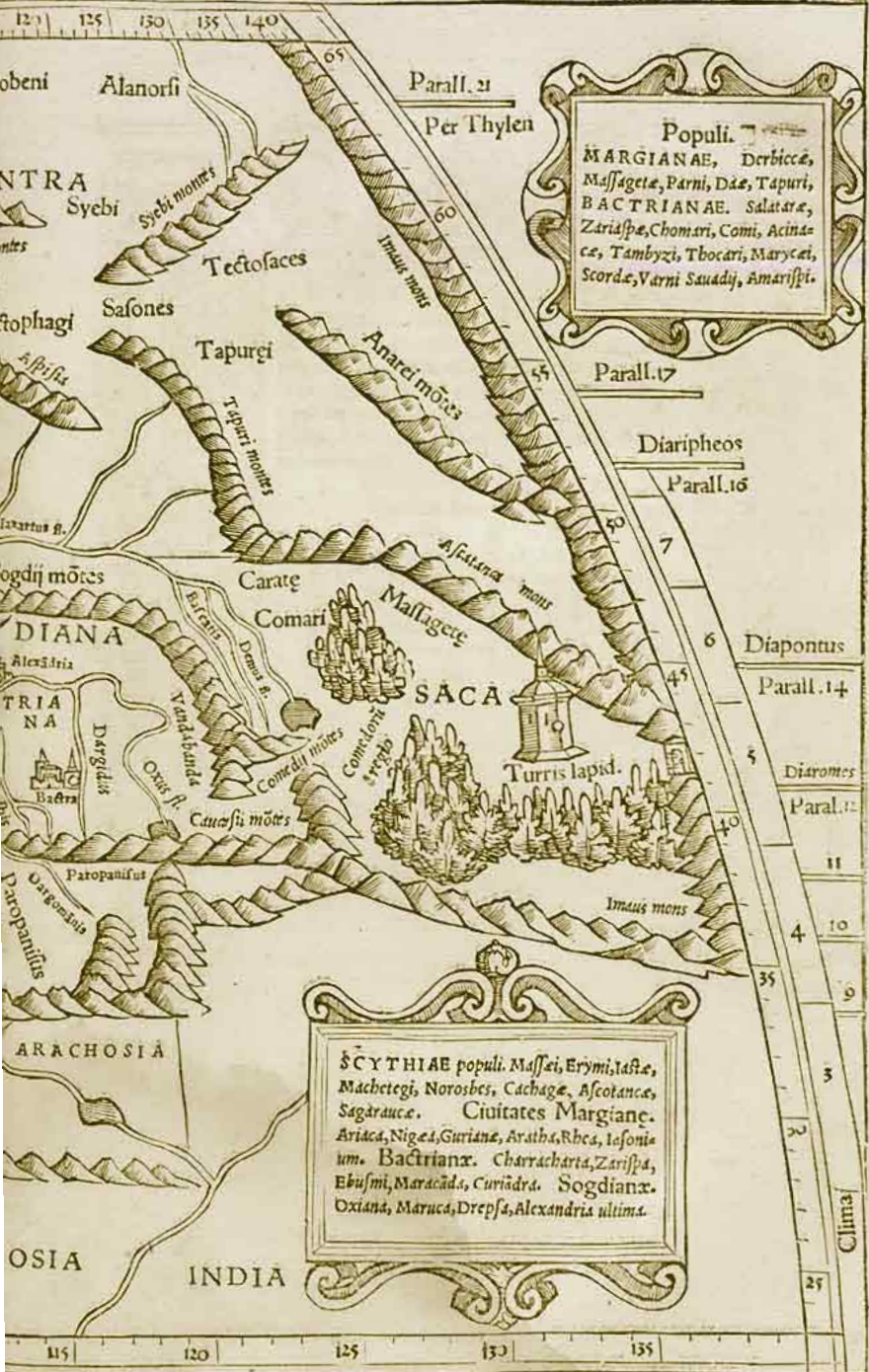




Populi.
 MARGIANAE, Derbicæ,
 Massageta, Parni, Dæ, Tapuri,
 BACTRIANAE. Salatare,
 Zariaspæ, Chomari, Comi, Acinæ-
 ce, Tambyzi, Thocari, Marycæi,
 Scordæ, Varni Sauadij, Amarispæ.

SCYTHIAE populi. Massæi, Erymi, Iastæ,
 Machetegi, Norosbes, Cachage, Ascotanæ,
 Sagaraucæ. **Ciuitates Margianæ.**
 Ariacæ, Nigææ, Guriânæ, Aratha, Rbes, Iosoni-
 um. **Bactrianæ.** Charracharta, Zariaspæ,
 Ebismi, Maracæda, Curiædra. **Sogdianæ.**
 Oxianæ, Maruca, Drepsa, Alexandria ultimæ.

Clima



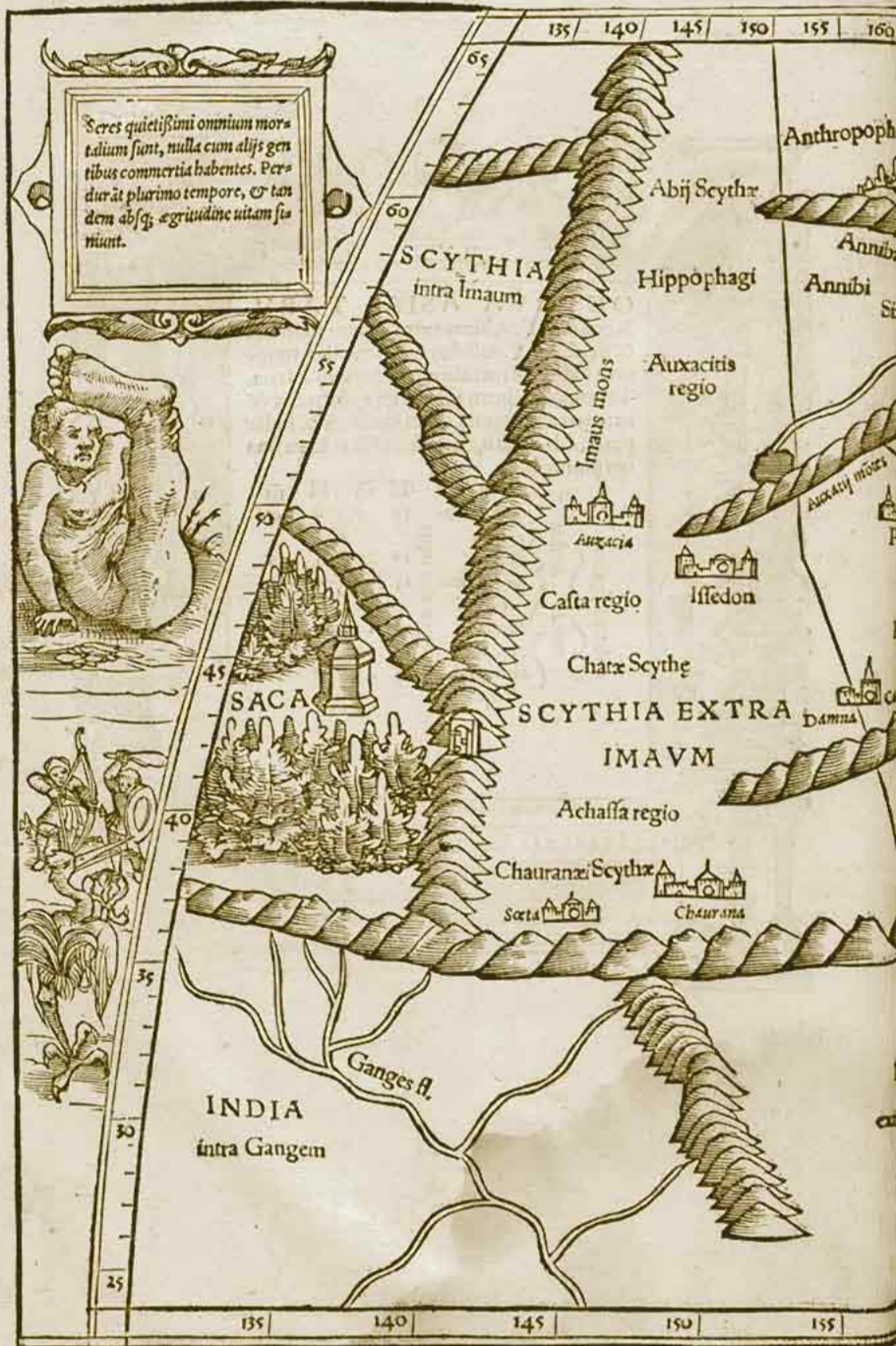
OCTAVA ASIAE TABV,

la continet Scythiam extra Imaum montem & Sericam. Parallelus ipsius medius, rationem habet ad meridianū, quam duo ad tria. Terminatur autem tabula ipsa ab Arctis & ortu terra incognita, à meridie Sinis & Indiarum parte. Ab occafu, Sacis & Scythia intra Imaum montem.

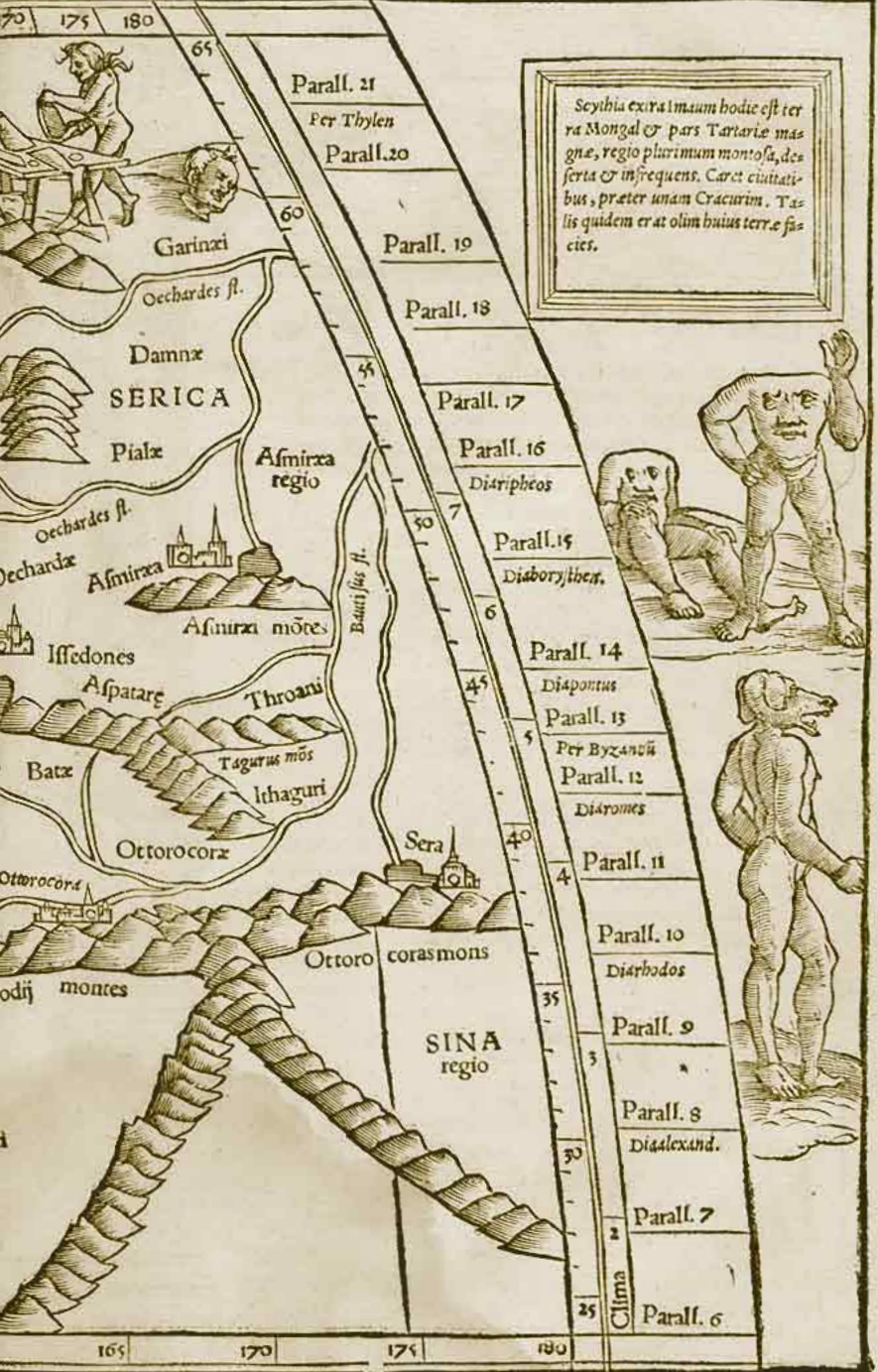
		H	m̄	H	m̄	
Civitates insigniores	Scythiae	Isledon Scythica	16	7	6	0
		Auzacia	16	26	5	55
	Sericarum	Isledon Serica	15	30	6	49
		Drosache	15	10	7	8
		Ottorocora	14	39	7	0
		Metropolis Serica	14	45	7	55
		Habet diem maximum				
		Distat ab Alexan. versus ortu				
		24				

TABVLA

Sceres quietissimi omnium mor-
taliū sunt, nulla cum alijs gen-
tibus commercia habentes. Per-
durā plurimo tempore, & tan-
dem absq; aegritudine uitam su-
munt.



ASIAE VIII



Scythia extratimam hodie est terra Mongal et pars Tartarie magna, regio plurimum montosa, deserta et infrequens. Caret ciuitatibus, præter unam Cracurim. Talis quidem er at olim huius terre. facies.





NONA A

SI AETabula continet Ariam, Paropanifadas, Drangianam, Arachosiam & Gedrosiam. Parallelus eius medius rationem habet ad meridianum, quam tredecim ad quindecim. Circumscibitur autē tabula ab ortu India, à meridie Indico pelago, & ab occasu utraque Carmania & Parthia. Ab arcibus, Margiana & Bactriana.

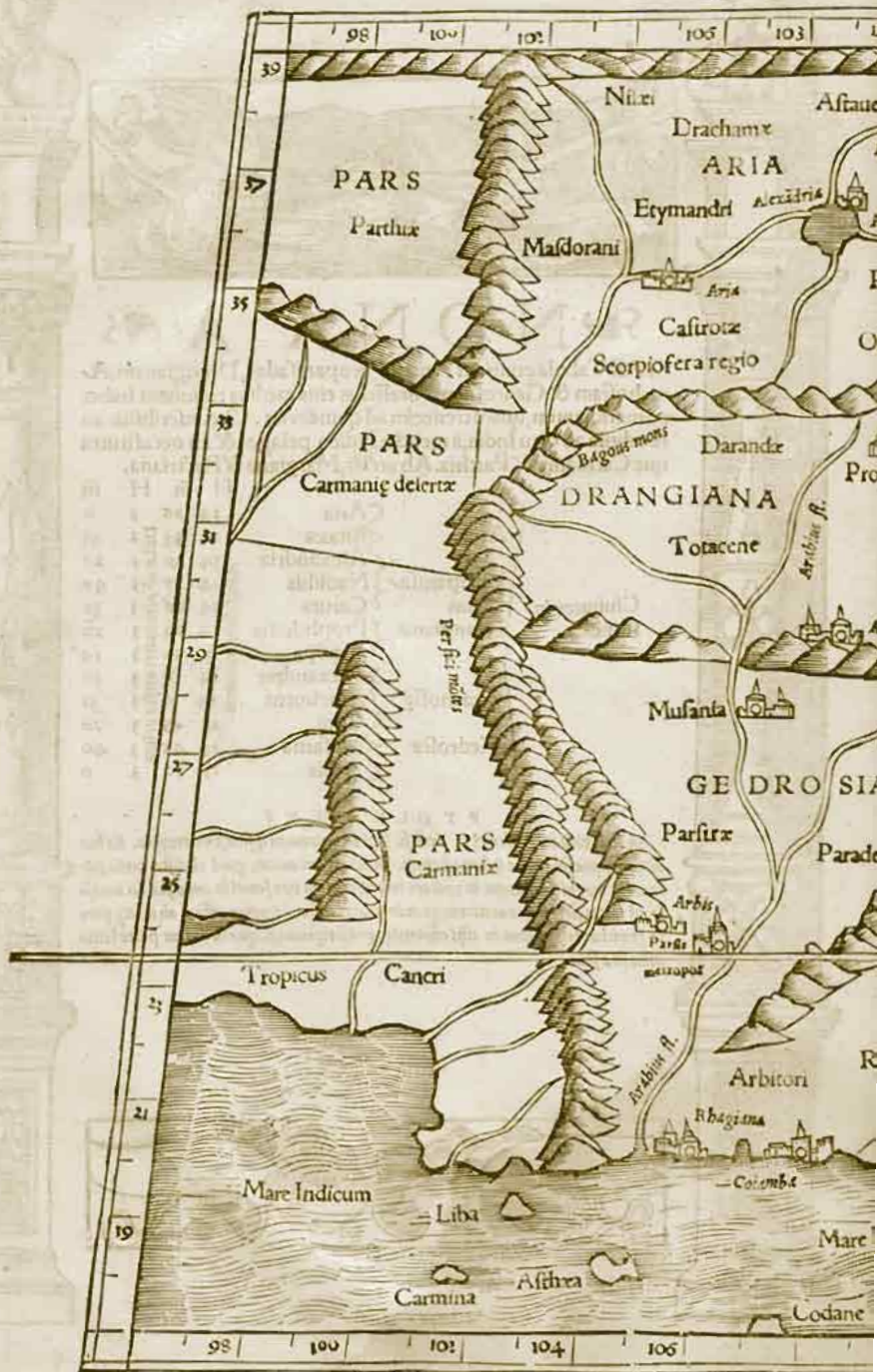
		H	m	H	m		
Civitates insignes.	Aria	{	Aria	14	26	3	0
			Bitaxa	14	45	2	55
	Paropanifadum	{	Alexandria	14	30	3	20
			Naulibis	14	27	3	49
			Carura	14	26	3	50
	Drangianæ	{	Prophthasia	14	20	3	20
			Ariaspa	13	50	3	14
	Arachosie	{	Alexandria	14	6	3	36
			Arachotos	14	0	3	51
	Gedrosiæ	{	Cuni	13	45	3	20
			Mufarna	13	45	3	40
			Arbis	13	30	3	0

Habet diem maximum

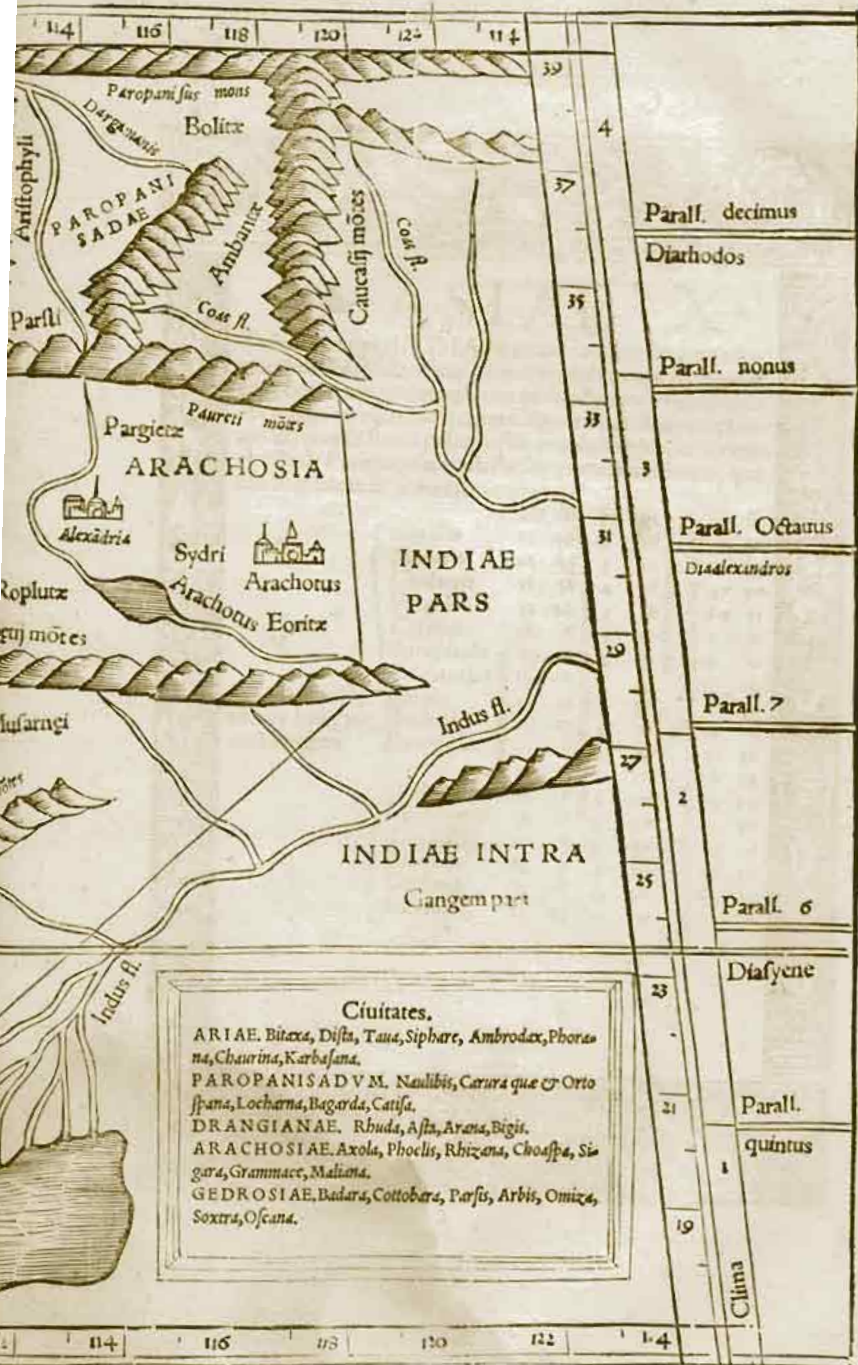
P T O L E M A E V S

In Arbi civitate sol semel in anno fit supra verticem, in ipso aestivo tropico. Et hoc dicimus, quia sol prope ipsum est tropicum. Sciendum autem, quod cum distat tertia parte unius magni gradus qui in zodiaco tres efficit, tum non semel in anno, sed bis necesse est solem fieri supra verticem, quando scilicet distat à tropico aestivo ab utraque parte gradibus tribus, sicut in alijs civitatibus præscriptum est, que in eadem parte latitudinis sitæ sunt.





ASIAE IX

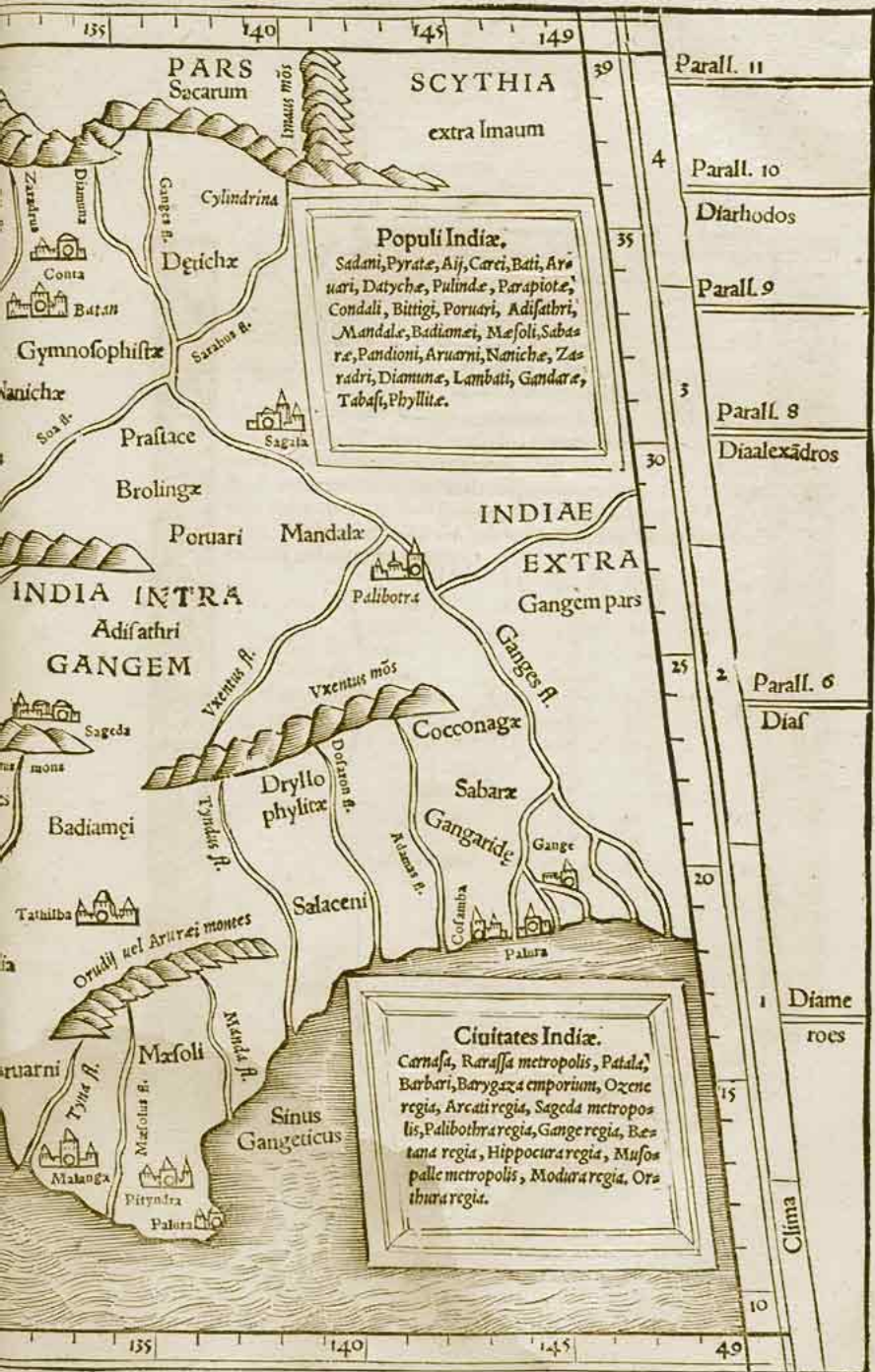


ASIAE X

Tabula continet INDIAM intra Gangem flu. cum adiacentibus sibi insulis. Parallelus eius medius rationem habet ad meridianum, quam undecim ad duodecim. Terminatur aut tabula ab ortu India extra Gagem: ab austro parte Gagetici sinus & Indici pelagi. Ab occasu Gedrosia & Arachosia & Paropanis adis: ab Arctis, parte Imai montis, quae sub Sogdianis & Sacis est.

Ciuitates insigniores Indigintra Gangem

	H	m	H	m	G	m
Simylla	12	49	3	20	50	30
Muceris	12	45	3	50	52	43
Chaberis	12	58	4	36	47	30
Palura	12	40	5	8	60	13
Caspira	14	6	4	29	0	0
Bucephala	14	0	4	22	0	0
Palibrotha	13	45	5	32	0	0
Patala	13	19	3	30	26	30
Barbari	13	27	3	32	16	3
Barygaza	13	6	3	32	41	36
Ocena	13	15	3	50	30	14
Bxthana	13	8	3	49	39	20
Hippocura	13	12	3	59	35	30
Carura	13	0	3	58	45	15
Modura	13	0	4	20	46	36
Orthura	13	0	4	40	45	15
Pitynda	12	45	5	0	57	6





V N D E C I

MA ASIAE Tabula continet INDIAM extra Gangem flu. & Sinas. Parallelus eius medius ferè eandem rationem habet quàm meridianus. Circūscribitur autē tabula ab ortu terra incognita: ab austro sinu magno & Gange tico, qui in pelago sunt Indico. Ab occasu, India intra Gangem. A septentrionibus, parte Sacarum & Scythia extra Imaum montem atq; Serica.

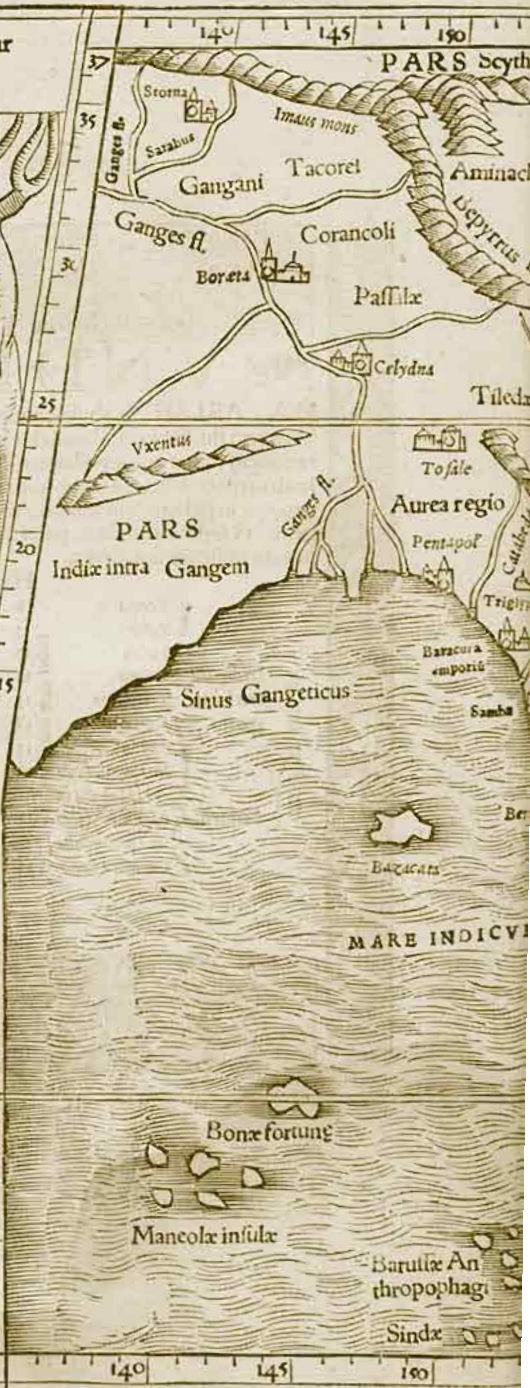
	H	m̄	H	m̄	quam distat a tropico utraq; parte	G	m̄
Civitates insignes Indie extra Gangem	Tacola	12	15	6	40	79	20
	Zabo	13	15	7	20	78	20
	Tosala	13	30	6	0	0	0
	Tugma	13	27	6	10	18	15
	Trilingum	13	8	6	15	39	30
	Marcura	12	45	6	30	57	12
	Randamarcota	13	45	7	29	0	0
Metropol. Argyre in labadij in	12	30	7	8	68	6	
Sinarū	Aspūhra (sula sine metropolis	13	0	7	42	45	36
	Cattigara statio	12	48	8	ferè	82	30
		12	30	7	45	68	15



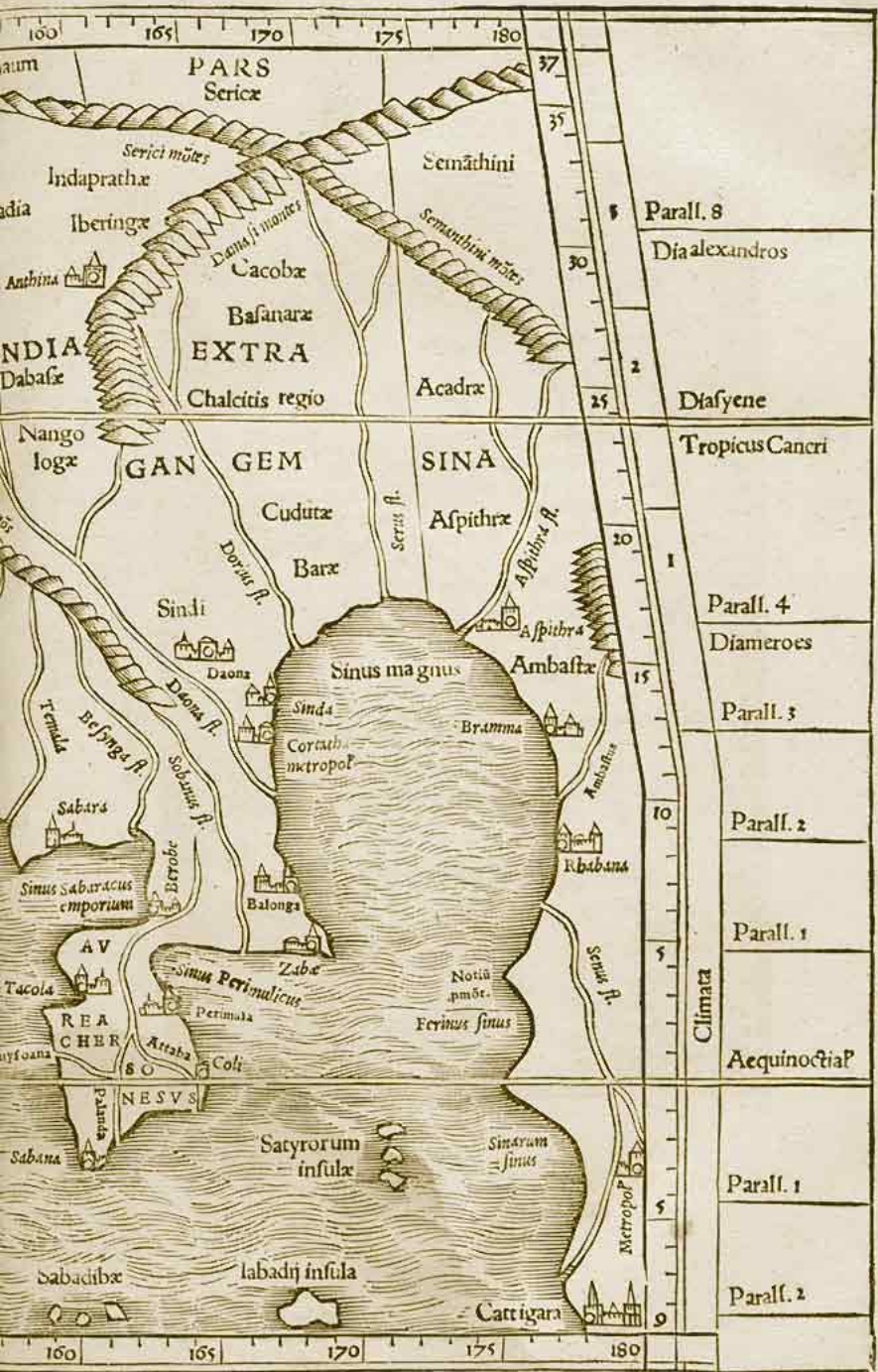
Haber hæc India tigris, gallos bar
batos, psittacos albos &c.



Ciuitates.
Sāba, Berabōna, Be-
gynga, Perimula, Sa-
maradē, Thiſonoba-
ſti, A cadra, Throana,
Sapolus, Heorta, Bo-
refa, Talarga, Eldana,
Tugma, Triglyphon
Mareura, Tharra, Ba-
lonca, Toſale, Sipibe-
ris, Tomara, Pādaffā,
Daona, Cimara, Bare-
uaora, Laſippa,



ASIAE XI



Parall. 8	Dia alexandros
2	Dia syene
Tropicus Cancrī	
1	Parall. 4
	Diameroes
	Parall. 3
10	Parall. 2
	Parall. 1
Climata	
	Aequinoctia
5	Parall. 1
9	Parall. 2




ASIAE

Tabula XII. continet Taprobanam insulam cum cæteris insulis circa ipsam. Parallelus eius medius eandem habet rationem ad meridianum. Circūdatur autē tabula ab utraque parte Indico mari.

	H m	H m	
Insignes insularum ciuitates	Talcori emporium	12 40	4 24
	Agadiba	12 30	4 36
	Maagramum	12 29	4 29

Habet diē max. versus ortum.

Fit autem in his tribus ciuitatibus sol bis in anno supra uerticem, quum distat à tropico æstiuo ab utraque parte gradibus 59. minutis 35. in Talcori. & grad. 68. minutis 5. in Agadiba, & grad. 71. min. 34. in Maagramo.

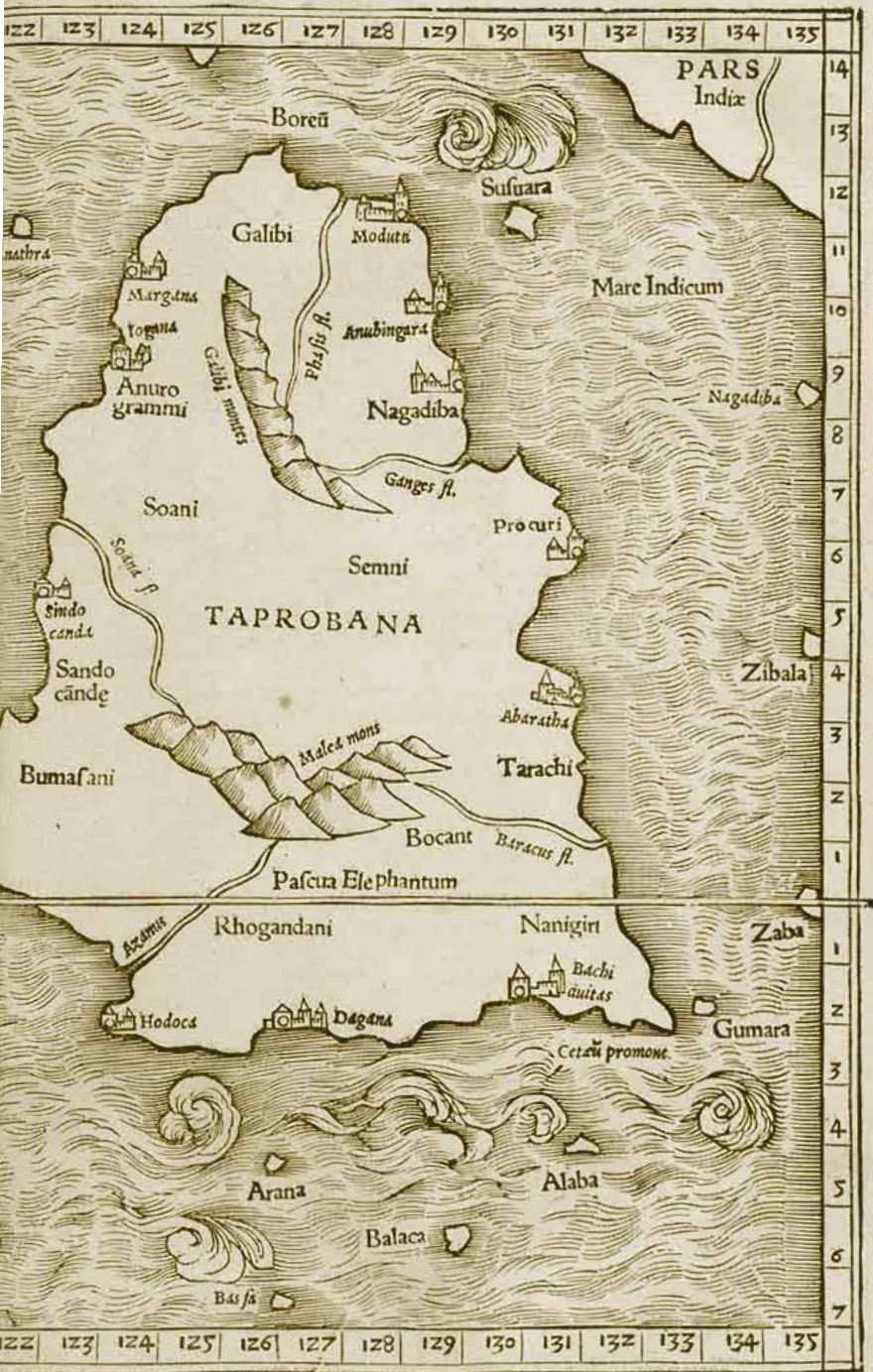


VARTOMANNVS.

Taprobanam insulā hodie uocāt Sumatram, moderāturq̄ ei quaterni diadema te insigniti reges. Mittit proceriores q̄ alibi inueniant elephantes, melioresq̄. Est etiam ibi procerioris piperis uberior prouentus, mirāq̄ copia. Lingua patria piper molaga dicit̄, & est longe procerius illo, quod huc aduehit̄, multoq̄ candidius, sed minus pōderosum, uenit em̄ ibi piper non pondere sed mensura.

	117	118	119
14			
13		Leuca	
12			
11			
10			
9		Aegidiorū	
8			Orneorū
7			
6			
5		Monache	
4		Ammine	
3			
2			
1			Aequinoctial
1		Carcus	
2			
3		Phelicus	Ere
4			
5			
6			
7			
	117	118	119

SIAE XII



122 123 124 125 126 127 128 129 130 131 132 133 134 135

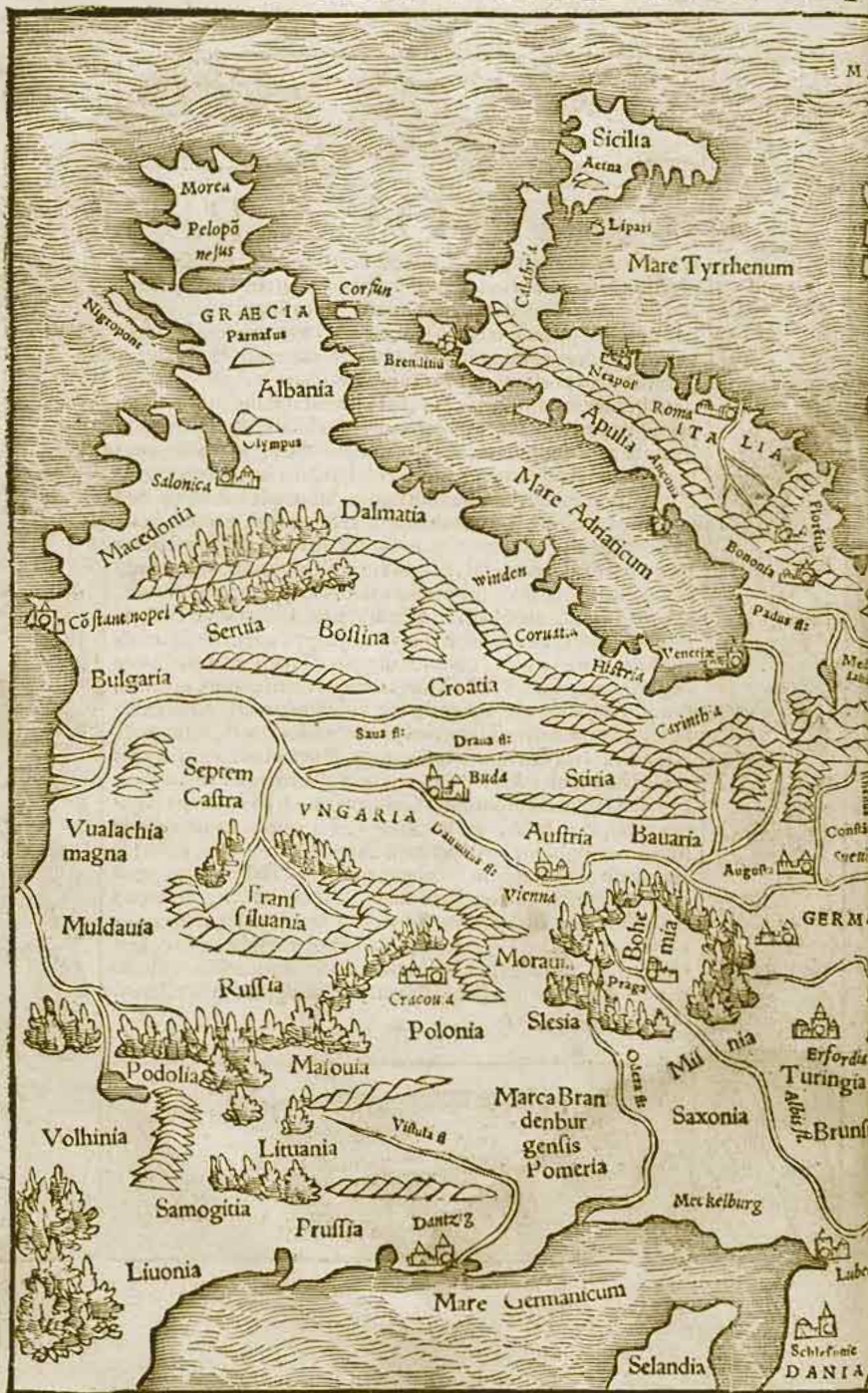


EVROPA PRI

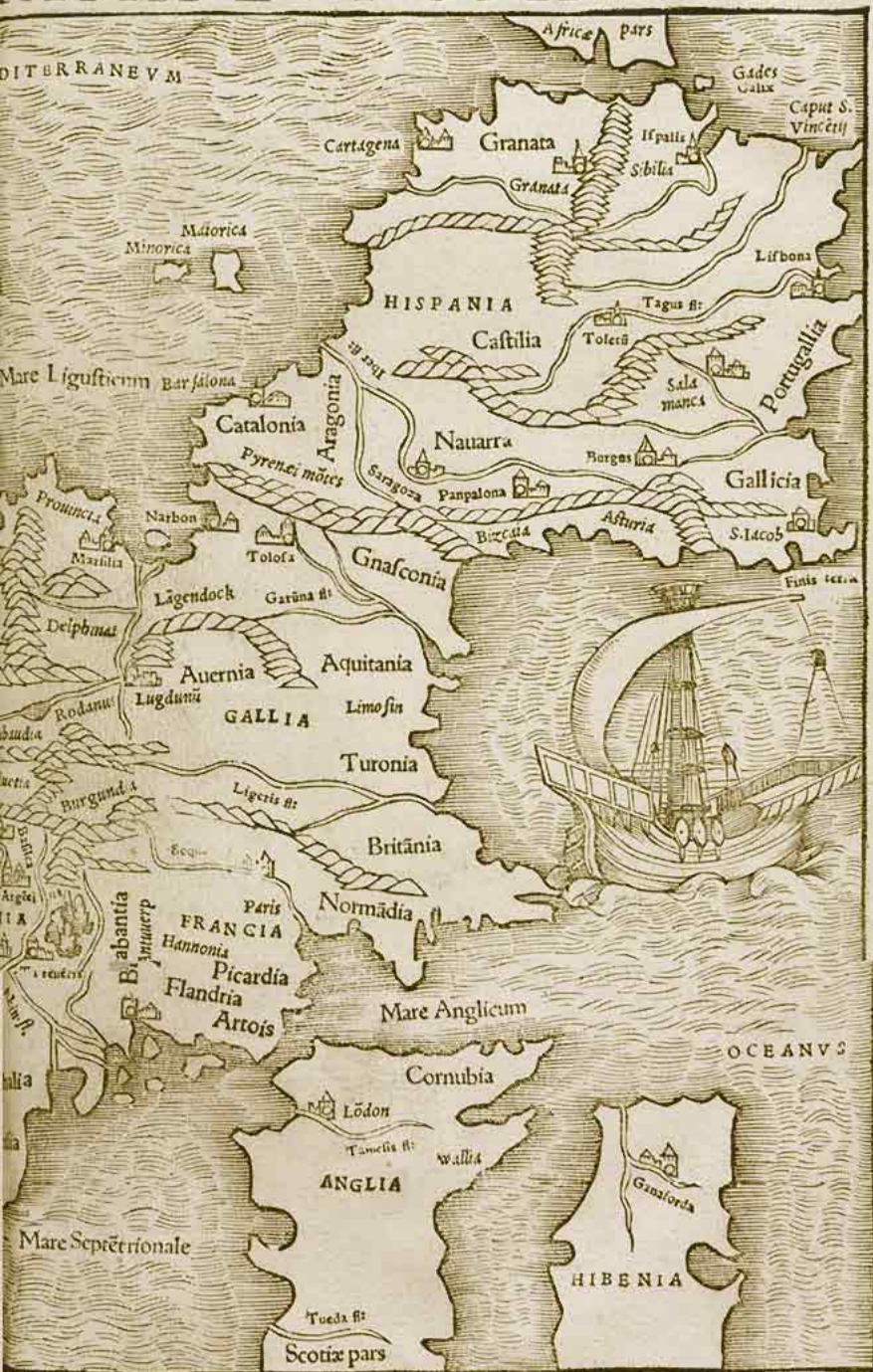
MA NOVATA BVLA. Hęc una est ex tribus orbis partibus, cō-
plectiturq; terram eximie fertilem, habēs naturalem temperiem,
cœlumq; satis clemens: frugum, uini & arborū copia nullis post-
habenda, sed optimis terris cōparanda. Est adeo amœna, pulcher-
rimisq; urbibus, castris, uicis & pagis exornata, uirtute deniq; po-
pulorum tam pręstans, ut lōge superet Asiam aut Africā, quan-
tuilibet illę terrę sint maiores. Est tota habitabilis, pręterquam
in exigua parte, propter frigoris uim inhabitabilis, quę finitima
Tanais & Męotidis incolis Borysthenęstibusq;, in curribus mo-
re uagorum Arabum degentibus. Habitabilis autem regionis id
quod est algidum & montanum natura, laboriose habitatur. Sed
quod in plano est & naturalem habet temperiem, multum iuuat
ea loca que asperiora sunt, quandoquidem id quod est in felici re-
gione pacificum omne est, & quod in tristi, pugnax, accipiuntq;
hę gentes aliqua inter se beneficia, dum alix opem armis ferunt,
alię fructibus & artibus morumq; doctrina. Habet enim Europa
multitudinem pugnacem, habet & quę agros colat, quęq; urbes
cōrineat. Affert fructus optimos uite necessarios, & metalla que
cūq; usui necessaria sunt. Odores uero ad sacrificia, nec nō multi
sumptus lapillos extrinsecus petit. Similiter pecudū mitiū exhibet
copiam, at bestiarū ferarumq; habet raritatem. Ac talis quidē
est natura terra Europę in uniuersum. Particularis autē pars pri-
ma est omniū ab occasu Hispania, quę ab ortu solis abscinditur
à Gallia Pyrenęis montibus. Galliam separat à Germania Rhe-
nus, & alpes in Italia. Post Italiā autem, quę ad ortum reliqua
sunt Europę, bifariam diuiduntur Istro flumine. Fertur enim hic
ab occasu in ortum & in Euxinum pontum, à sinistra relinquens
Germaniam, Vngariam, Poloniam, Moscouiam &c. A dextra
uero Illirycum, Dalmatiam, Thraciā, Macedoniam, reliquamq;
ultimam Gręciam. Pręiacent quoq; Europę insulę, extra colum-
nas Herculis, Gades & Casiterides & Britannicę. Intra colum-
nas uero Gymnesię, alixq; Phœnicum insulę, alixq; Malsilien-
sium & Ligurum, &c.



TABVLA NOVA



PRIMA EVROPA





ANGLICANÆ
insulæ noua descriptio,
complectens & HIBERNIÆ
& SCOTIÆ propinquoeres
limites.

*Reliqua quæ hic de utraq; insula
obiter dicenda fuerât, inuenies
in Appendice geographica,
pagina 163.*

Interpretationes vulgares quorundam nominum

Cornubia, <i>Cornnewal</i> & <i>Cornugallia</i>	
Veſta <i>Swight</i>	Esſexia <i>Esſex</i>
Oxonium <i>Oxenford</i>	Rofenſis <i>Rochester, Roceſt</i>
Cantium <i>Kent</i>	Cantuarium <i>Canterbury</i>
Deuonia <i>Deuonſchyre</i>	Cantabriga <i>Cambridge</i>
Londinum <i>London</i>	Eboracum <i>Yorck</i>
Dorceſtria <i>Dorcheſter</i>	Mona <i>Mana</i>
Surra <i>Southery</i>	Sauduicus <i>Sandwich</i>
Beruicum <i>Berwic</i>	Somſetus <i>Somerſet</i>

OCEANVS
GERMANICVS



VA TABVLA





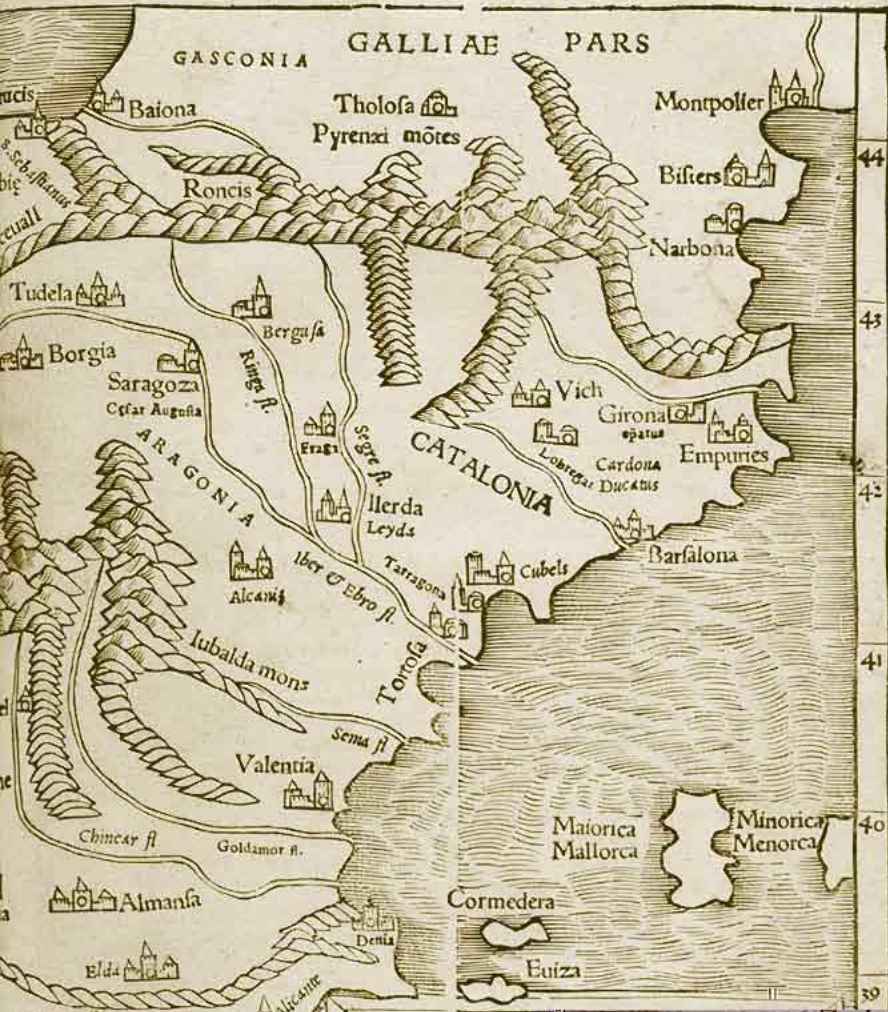
HISPANIA

HISPANIA VNDIQUE ALLVITVR MARI, excepto eo latere quo Galliam contingit, ibi enim altissimis Pyreneis montibus secernitur ab ea. Hęc olim in tres fuit distincta partes, Bxticam scilicet, Lusitaniam & Tarraconensem. Et secundum Berosum primus rex eius fuit Tubal, Nohe nepos: qui uidens terram aptam pro pecoribus nutriendis, studuit in ea propagare rem pecuariam, unde & terram hinc uocatam putat Tarraconam, quasi תרררר תרררר id est, boum possessio. Hunc successit Iberus, à quo fluuius Iberus denominatus est, & regio quā perlabitur Celtiberia. Sextum regem asserunt fuisse Bxtū, à quo Bxtica regio nomen accepit. Decimus rex fuit Hispanus, aut secundum alios Hispanus, qui toti regioni Hispanię nomen reliquit. Duodecimus fuit Hesperus, à quo etiam Hispania Hesperia appellata est. Decimus septimus fuit Lusus, à quo Lusitania, quę hodie est Portugallia, denominata est. Quando uero Romani imperare cęperunt in Hispania, diuisa fuit in duas prouincias, Bxticam scilicet & Tarraconensem, durauitq; illa diuisio usque ad Attilam, qui rursus aliam in ea fecit distinctionem. Posterioris uero temporibus diuisa fuit in quinque regna, Galliciam, Nauarram, Castiliam seu Legionum regnum, Cataloniam, quę & Arragonia est, Portugalliam & Granatam. Gallicia non diu proprium habuit regem, ideo in numerum nō uenit.

HISPANIA III.



NOVA TABVLA



HISPANIAM diuidunt à Gallia mon-
 tes Pyrenxi. Et hinc duo crumpūt ramenta per re-
 gionem ipsam, quorū alterum etiā usq; ad Portū
 galliam protenditur, eam à Galicia separās. Forti-
 tusq; uaria uulgaria nomina ex gētibus iuxta ha-
 bitantibus. Fluuiorū nomina sicut & ciuitatū fe-
 rē omnia hodie sunt mutata. Bætim enim nūc uo-
 cāt Guadalquebir, Anam Guadianam, Tagū Tāio, Celti-
 cum promontorium Finem terre, Iberum Ebrum, Va-
 leriam Concham, Calagurium Calaberram, de quibus
 infra pag. 163. copiosius dicitur.

Mare mediterraneum



GALLIA

GALLIAM SIC DICTAM PVNTANT A Galate rege, filio Herculis, qui condita urbe Alexia, quam posteris tēporibus Iulius Cæsar fregit, in Burgundia sedem collocauit, à quo regio ipsa Galatia nuncupata fuit. Romani autem dementes unā syllabam pro Galatia Galliam appellauerunt. Alij putāt Galliam deriuari à gala lacte, quod Galli candidiores essent Hispanis. Distinxerunt autem ueteres Galliā in Cisalpinam, quę modo uocatur Lombardia, & Transalpinam. Item in Togatam & Comatam. Comati Galli nutriebant pilum, Togati detondebant. Comata diuidebatur in Belgicam, Cęlticam, & Aquitaniam. Cęltica uero distincta fuit in Lugdunensem & Narbonensem seu Bracatam, quibus nostro uo successerunt Delphinatus, Subaudia, Prouincia, et Burgūdia. Aquitania retinuit nomen suū usq; ad tempora nostra. Ad Belgicam uero olim pertinuerunt Alsatia, Lotharingia, Neustria, Austrasia, Brabantia, Flandria, Normandia & Francia.



Nominum montium, fluviorum & civitatum vulgares translationes.

Arelatum Arle
 Lugdunum Leon
 Mos peffulanus Mötpolier
 Aquitania Gascongne
 Burdigala Burdeus
 Petrocorium Perigori
 Auernia Auerngne
 Caletes Caux
 Lexouij Lifleux
 Baiocenses Bayeux
 Andegauenses Angiers
 Aurelianenses Orleans
 Meldenses Meaulx
 Mofa Maß, Meuse
 Traiectum Vtricht
 Ambiani Amiens
 Cameracum Cambray, Ca-
 merich
 Antuuerpia Antorff, Antuers
 Tornacum Tornay
 Rhotomagus Roan
 Suessones Soiffon
 Campania Champaigne
 Rhemi Rhemenfes Reims
 Tullum Tol, Tull.
 Nafium Nanfe, Nancy
 Tolofa Tholoufe
 Marfilia Marfille
 Arar fluius Sagona, la Sone
 Bifantium Befanfon
 Aquifgranum Aes, Ach
 Agrippinēfis Colonia Coln
 Confluentia Cobolentz
 Metis Metz
 Nemeti Spirenfes
 Argentina Strasburg
 Vangiones vuormacienses
 Hannonia Hennengew
 S. Audomarus S. Thomer
 Dubis flu. le Doux
 Gratianopolis Granoble



HISPANIA




NOVA TABVLA





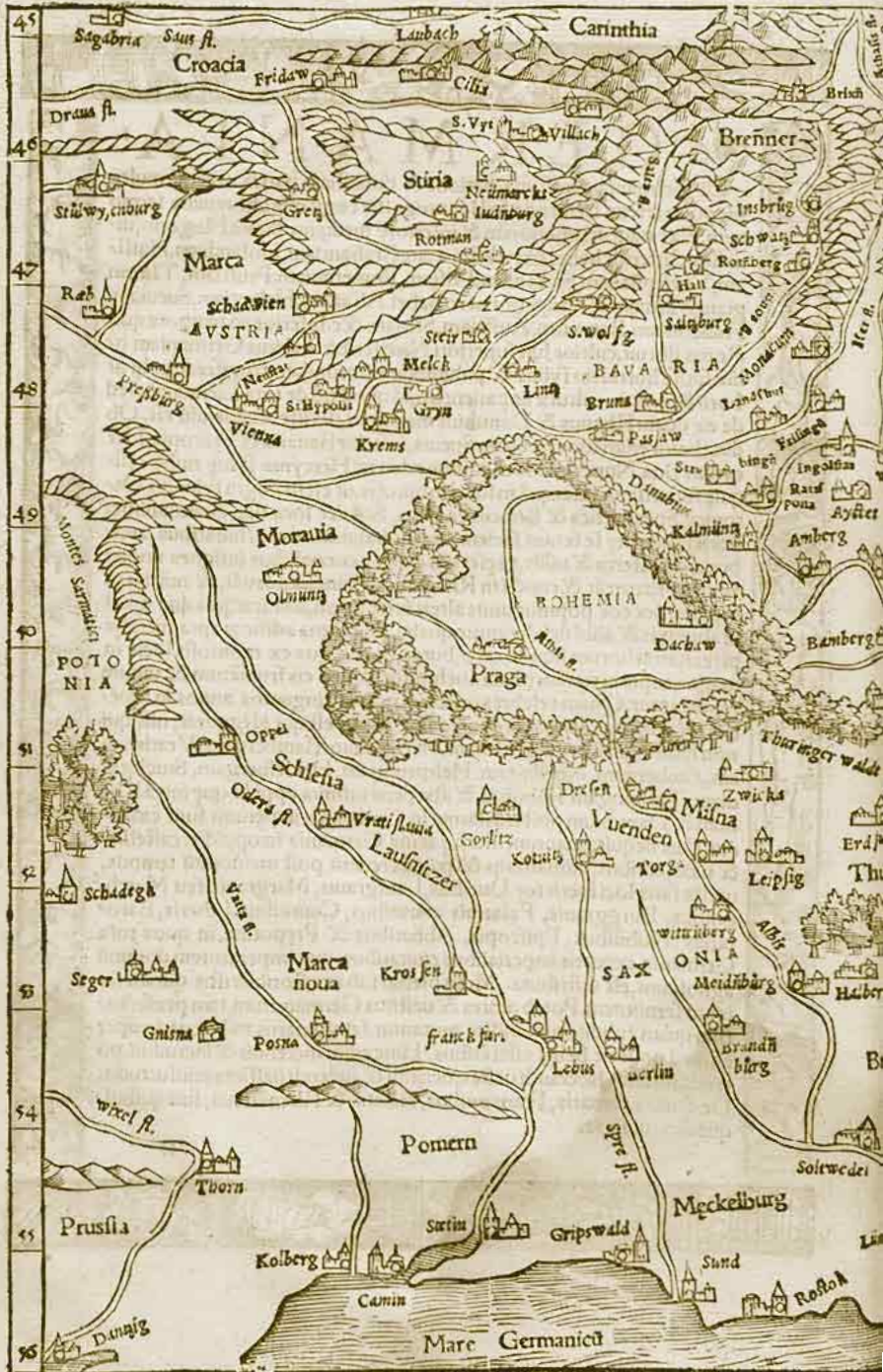
GERMANIA



De Germania clarissima natione & dulcissima patria nostra, multa hic occurrerent scribenda, sed loci angustia cogit nos abbreviare sermo nem. Hæc itaq; in superiorem & inferiorē mediante fluuio Mogono, diuiditur. Inferior habet hac nostra ætate Brabantiam, Holandiam, Hailiam, Vuestphaliam, Saxoniam, Frisiam, Pomeraniam, Prussiam, Thuringiam, Misniam &c. Superior uero habet Alsatiam, Heluetiam, Sueuiam, Franconiam, Bauariam, Austriam, Stiriam &c. Inferior eo tempore quo Roma floruit, cultior fuit superiori. Nam scribit Tacitus Germaniam olim fuisse horridam syluis & paludibus infœcundam, frugiferarumq; arborū & omnīs culturæ impatientem, id quod nō de tota Germania, sed de ea quam Rhenus & Danubius includunt, dixisse accipiendū est. Ob ducebatur enim tunc serē tota Sueuia, inferior Bauaria & Fræconia, Hercynia sylua. Nunc uero tota colitur, adeo ut Hercyniæ syluæ nullę reliquę supersint, præterquā in locis montosis, ut est in Nigra sylua, in Ortonica, Speshartica & Bohemica sylua. Sed nec loca illa, quantumlibet horrendam præ se ferant faciem, carent habitatoribus, ciuitatibus, arcibus, monasterijs & uillis, præsertim cum ex conuallibus insignes undiq; amnes procurrāt, & cuncti in Rhenum & Danubium ruāt, & mirum in modum per eos populus unus alteri ferat opem, adducatq; ea quę apud se abundāt & alibi desiderantur, qualia sunt, ligna ædificijs apta, metalla picearum arborum liquor, casei, butyrum &c. quę ex montosis locis in magna copia in terram planā euehuntur, & pro eis frumētum & uinum reportantur. Quam celebres urbes intra quadringentos annos in superiori & antiqua Germania exortę sint, nemo est qui id ignorat, nisi qui non uidit Nurnbergam, Vlmam, Herbiopolim, Bambergam, Vratislauriam, Ambergam, Norlingam, Heltprunnam, Heidelbergam, Stuckgardiam, Thubingam, Friburgū, & alia penē infinita oppida, quę intra Rhenum & Danubium post trās latum in Germanos imperium sunt extructa. Dici nequit, quantum ista superior Germania in oppidis, castellis, & uicis, arcibus, monasterijs & pagis creuerit post memoratū tempus, ut uix satis loci fuerit tot Ducibus, Lantgrauis, Margrauis seu Marchionibus, Burggrauis, Palatinis comitibus, Comitibus, Liberis, Baronibus, Nobilibus, Episcopis, Abbatibus & Præpositis, in quos tota Germania, exceptis imperialibus ciuitatibus, quę Imperatorem dominū agnoscunt, est distributa. Multi plebzi sub exactoribus istis duram seruitutem seruitutem. Porro mores & uestitus Germanorum, tam præfectorum quam subditorum indies mutantur, sanguinarijs militibus semper aliquid noui ex bellis afferētibz. Hinc enim increbuit & incruduit, potandi, iurandi, lacerandi uestes, ociandi & ludendi pessima consuetudo. De Sueuis, Bauaris, Franconibus, Alsatibus & Rhenētibz, suis quibusque dicetur locis.



GERMANIA VI



45
46
47
48
49
50
51
52
53
54
55
56

Sagabria Sals fl. Carinthia
Croacia Fridaw Cifia
Draua fl. S. Vyt Villach
Stilwycburg Grez
Marca Neumarkts ludenburg
Rotman
Steir Melch
S. wolffz
AVSTRIA Linz
Salzburg
Kreppburg Neustat St. Hippolit Gryu
Vienna Krems
Pasaw
Landstut
Felling
Ingolsta
Ratis Pona Ayllet
Amberg
Banberg
Mores Sarmatis
POTONIA
Moravia Olmutz
ROHEMIA
Praga
Dachaw
Draua
Danubius
Kalmia
Thuringer wald
Zwick
Erd
Th
Schadegh
Odera fl. Vraisslavia
Laufitzer
Goritz
Kotau
Dresen
Vuenden
Tors
Mifna
Leipfig
Th
Seger
Gnifna
Posna
franch. far.
Lobus
wittenberg
SAXONIA
Meifnburg
Brandt blig
Haber
Vixel fl. Pomern
Sartin
Gripwald
Soltwedei
Pruslia Thorn
Kolberg
Camin
Sund
Meckelburg
Roffa
Danawg
Mare Germanicū

VA TABVLA



Scala miliariorum Germanicorū cōmūnium





VALESIAE

PRIMA TABVLA olim Sedunorum patria, inter grandes al-
pium fauces continetur, conclusa undiq; altissimis & ad cœlū
usq; porrectis montibus, nisi quod apud Agaunensiu uetustissi-
mum uicum, natura inter saxorum præcipitia exitum quendam
reliquit, sed quem ars ipsa arce quadam & geminis portis sic ob-
struxit, ut hyberno tempore nulli extero homini pateat ingres-
sus in hanc uallem, nisi quem Sedunorum gubernator, qui in ar-
ce ipsa residet, introire permiserit. Extenditur autem hæc regio
secundum cursum Rhodani ab ortu solis ad occasum longissi-
mo tractu, quippe qui complectitur à fontibus Rhodani usque
ad memoratam arcem, iter quatuor dierum. Loquuntur inco-
læ pro maiori parte Germanicè, à Seduno uero urbe Metro-
politana & deinceps utuntur Subaudiensi lingua, hoc est, Gal-
lica, tamen Galli dicant, illam plurimum esse corruptam.
Præsidet regioni Episcopus Sedunensis, cui Carolus magnus
dicitur dedisse hunc comitatum. Scaturiunt ex montibus gemi-
næ thermæ, Leucenses scilicet & Brigeneses, quæ & ab exteris fre-
quentantur ob earum salubritatē. Habet unam duntaxat ciuita-
tem, nempe Sedunū, sed multa insignia oppida nō murata, inter
quæ hæc septem principatum tenent, Sitten (hoc est Sedunum,)
Syder, Leugk, Raren, Visp, Bryg & Goms. Ipsi uocant Cente-
nas, lingua sua Zenden, habētq; suos præfectos & iudices, quos
à suis electos, Episcopus confirmat. De fertilitate huius uallis
in sequenti tabula nonnihil dicemus.





VALESIAE

ALTERA tabula, habet quoque ut prior montes & ualles atque plurimos amnes e cacuminibus montium in Rhodanum stilantes. Nec putes terram istam ob id quod tota montosa est & in summis iugis montium perpetuam habet glaciem, quam incolae uocant Gletscher, sterilitate aut penuria aliqua laborare, ut non sentiat interim quoque largissimam manum dei, qui etiam ex lapidibus efficere potest panes, & ex durissimis petris educere nedum aquam uerum & uinum meracissimum, quod uerissime in hac regione impleri uidemus. Nam abundat sic uitis, arboribus, frugibus, herbis & radicibus, ut aliunde nullum inuehat comestum, sed ipsa exteris saepe ministrat uictualia. Generat quoque gemmas, praesertim crystallum. Abundat feris, potissimum zoceronibus & ibicibus, quos alii Capricornos & Damas uocant. Lepores fouet plurimos, ceruos autem & apros paucos. Ursos, lupos, uulpes, martes, taxos, linceos, meles, & mustelas habet immodicos, si cut & serpentes atque colubros non raros. Est in ea arborum mira proceritas, quarum quaedam nec hyeme nec aestate comam & uirorem suum deponunt, ut sunt larices, pini & abietum uarię species. Videtur praeterea haec regio domicilium esse auium syluestrium. Nam habet copiam phasianorum, perdium, oridum (ipsi uocant pernisli.) lagaporum (uulgo *Wildbühner*) quę aestate albicant, hyeme uero griseescunt. Habet & apes in plurimis locis mellificantes. Effoditur in ea ferrum, plumbum & argentum. Et ut semel dicam, habet haec uallis omnia quę usui humano sunt accommodata.

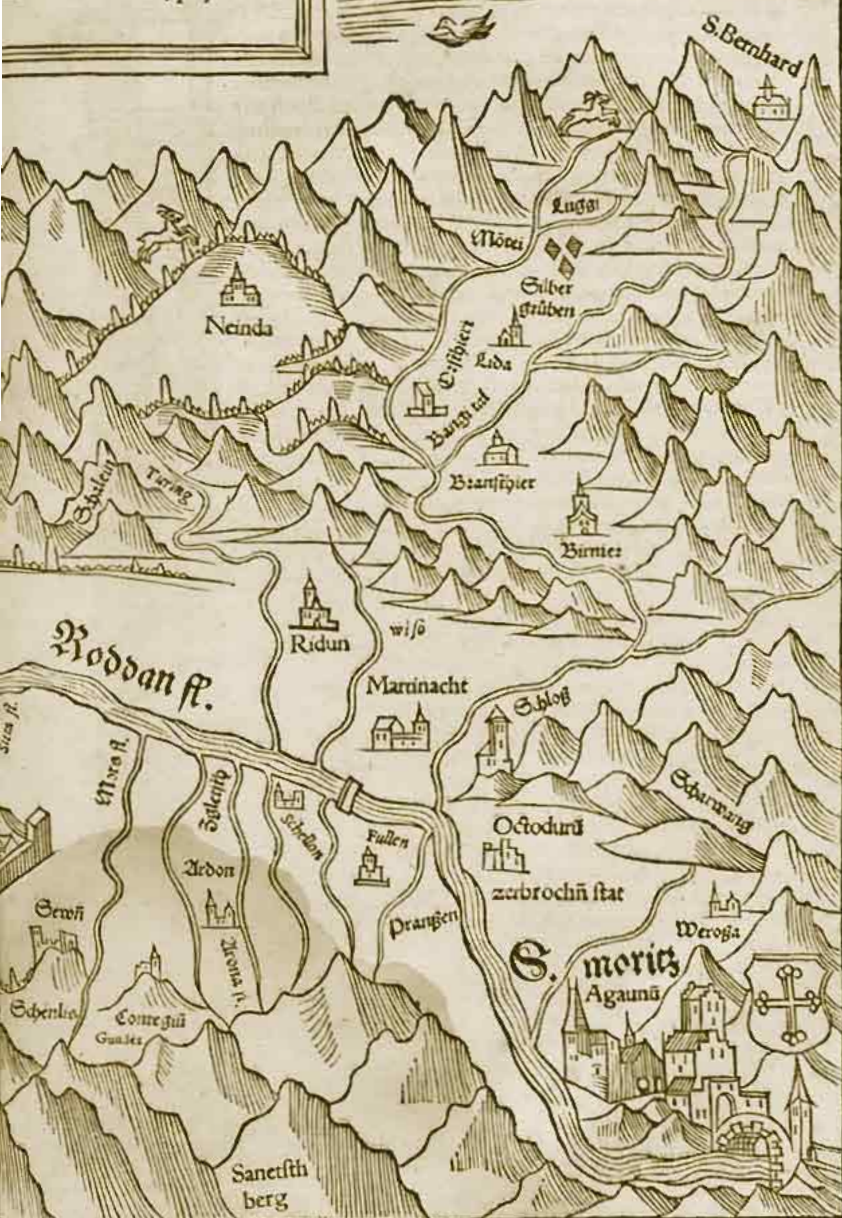
VALESIAE ALTERA

Efficit haec tabula
 mul compingi, ut
 autem Germanica li
 phia germanice ser
 dere, etiamsi pauca
 ne uertenda.



VII. NOVA TABVLA

Hæc integræ descriptionem, poteruntq; sive
 aspectu lectoris oculis appareat. Quod
 ut noueris nos illam parasse pro Cosmogra-
 phis laboribus simul irruentes illam latine red-
 dam montium & uallium, que fuerant lati-





HELVETIAE

NOVA DESCRIPTIO. Rhetiam & Heluetiā tibi offert hæc tabula, lector studiose, ut nouissime à clarissimo uiro Aegidio Tschudo est descripta. Habet autē uera & antiqua Rhetia locum in Lepontijs alpihus, iuxta utranq; Rheni originē, includēs omnes circūiacentes ualles & montes, quorum multi procurrunt ad eū usq; locum, ubi uterq; Rheni riuus in unū coalefcit fluuiū. Est autē inter hos duos Rheni riuos, haud procul à posteriori Rheno, supra uero utriusq; amnis coitū spatio pede stris itineris, quod media hora cōfici potest, cāpus quidā pulcher, cui imminet collis in suo uertice arcem gestans celebrem & peruetustā, nomine Rhetū, quod hodie Germanica lingua uocatur Rætzuns, & cōiectura magna est, illud olim à primis Rhætis, postq; Italię sinibus excefferāt, & horrēdos alpinos montes occupauerāt, extructū. Fuit & alia peruetusta arx in regione illa, quæ modo in ruinis iacet, appellata olim Rhætia alta, hodie autē corrupto uocabulo uocatur Rhealt, distatq; à Rætzuns itinere pedestri duarū horarū & dimidia. Postq; autē Rhætī in asperis illis locis aliquādiu cōsederunt, facti sunt ex loci asperitate bellicosi & animosi, studueruntq; ditionem suam propagare ultra Alpes usq; ad Comū, Veronam & Tridentū, citra autē Alpes usq; ad lacū Rituanū, quē uulgo Vual lensæe uocāt, & ad Brigantiū, ubi initium est Podamici lacus.

Heluetiorum regionem Cæsar describit tribus hisce limitibus, Rheno Rhodano et Iura monte. Errant ergo qui Alsatia audent dicere Heluetiam. Mons Iura hodie multa habet nomina: incipitq; propè oppidulum Brug ad Arolam flumē, ubi Boetzberg dicitur, deinde rectā uersus occasum ad Salodorū progreditur, ubi hodie Houuenstein dicitur. Deinde ad Biel opp. & ad Nouum castrum, tandemq; descedit Geneuā usq;. Porrò hodie tota Heluetiorum democratia siue regio in xiii. ciuitates est diuisa (uulgus angulos uocat, & Franci Contones) quarum nomina, ut publicè in concilijs sedent, hæc sunt: Tigurum, Berna, Luceria, Vria, Suicia, Syluania, Tugiū, Clarona, Basilea, Friburgum, Salodorum, Schaffhusia, ac Abbatis cella. Vndecim tamen duntaxat intra ueros regionis Heluetię limites concluduntur. Basilea enim nō in Heluetijs, sed in Sequanis iacet & Schaffhusia in Germania. Porrò ex his tredecim, Vria, Suicia, Syluania, Clarona, ac Abbatis cella, non sunt oppida, sed uicorum conuentus, equata omnium libertate, & ab his, maxime Vris, Suicis ac Syluanis, Heluetiorū nostræ ætate libertas est orta. Ipsī tamen multis oppidis ac arcibus imperant, contrario atq; in alijs regionibus, more. Hæc Henricus Glareanus.

ET VIII· NOVA TABVLA.



SECUNDA RHENI

T A B V L A.

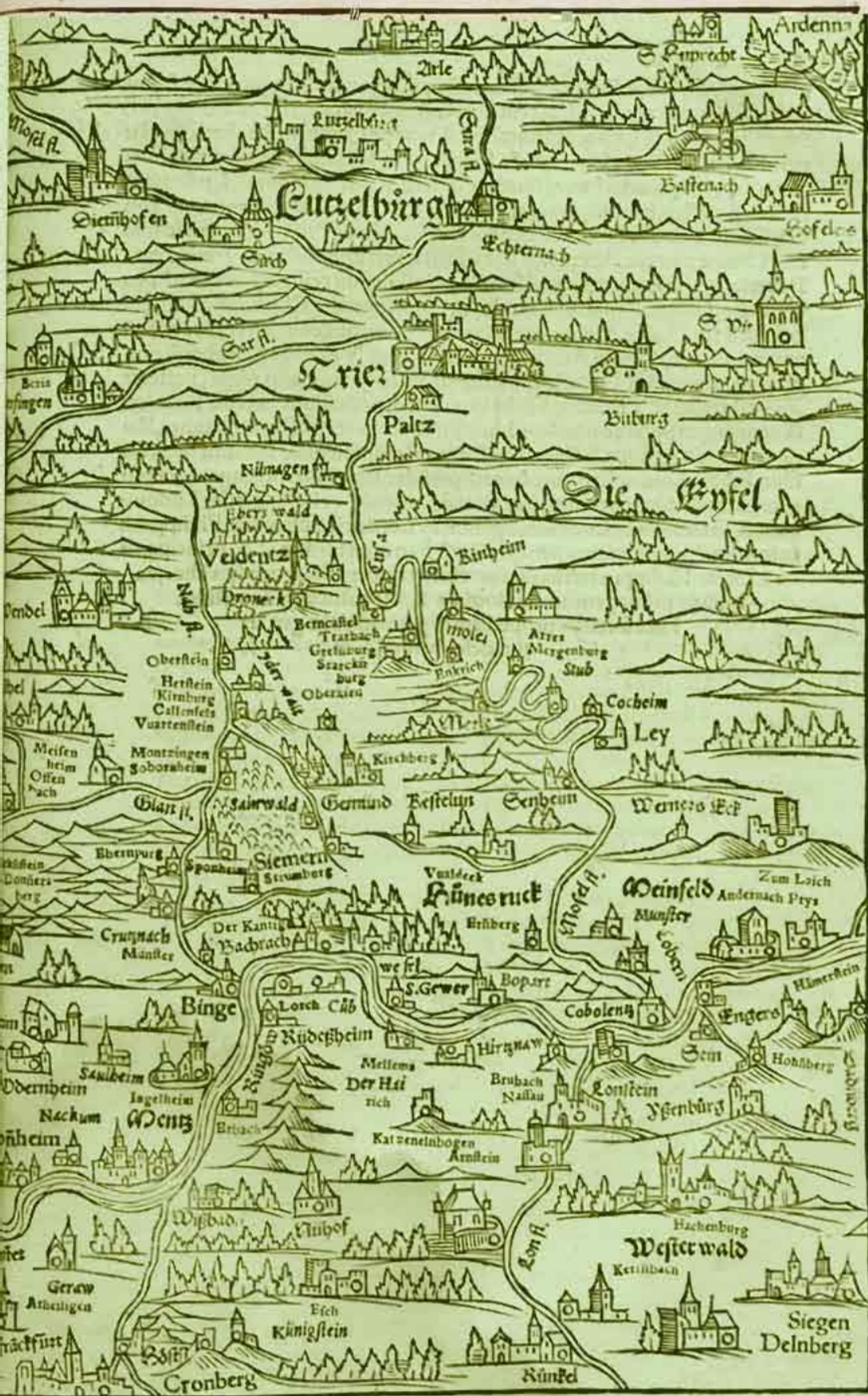


Ontinet hæc tabula Marcam Badensem, Vuasgoiã, Vuestricham, ditionem principis Palatini, &c. Thermæ Badenses, ubi Marchio ipse residere solet, inuentę dicuntur tēpore Antonini imperatoris, circa annū Christi 126. Otto autem tertius imperator, longe postea erexit circumiacentē regionem in Marcā, additis oppidis aliquot, præcipue Stolphofen & Etlingen, quæ antea fuerūt abbatib; Vuiffenburgerfis. Fridericus uero secundus, cum defecisset comitatus Kriechgoefenfis, adiecit Durlacum & Heidelberg, Porro Rastet & Cuppenheim accesserunt ex ditione Eberstein, sicut Phortzen & Cell ex ducatu Sueuico. Nouissime accesserūt regiones Hochberg & Rœtelen.

PALATINATVS.

Fuerunt olim multi & uarij comites Palatini, nempe palatini à Vuittelspach, palatini à Thubingen, palatini à Schiern & palatini à Rheno, quorum omnium successiones iam dudum defecerunt, præter Palatinorum Rhenensiu, sed qui & ipsi sæpe defecerūt, & hodie quidē nulla nominis eorū extaret memoria, nisi electionis dignitas principatum illum sustinuisset. Primus palatinus comes & elector (eos enim qui fuerunt ante Ottonem tertium hic omittimus) fuit Henricus appellatus, cui successit priuignus eius Sifridus, pater sanctæ Kunegundis. Nam scribunt, quidam, memoratum Henricum uxorem duxisse, relictam principis Brabantini, & filio eius Sifrido tradidisse Palatinatum. Sifridus reliquit duos filios, Ezelinum & Conradum. Qui cum sine hærede decessissent, Henricus dux Saxonix & dux Bauariæ, cognominatus superbus, adeptus palatinatum, ob superbiam suã à Friderico primo anno 1180 rursus hac dignitate priuatus est, tradiditq; imperator palatinatum fratri suo Conrado, duci Sueuic, qui postea anno Christi 1204. sepultus fuit prope Heidelbergum in monasterio Schœnauensi. Hic Conradus reliquit unicam filiam, Agnetem nomine, quam duxit uxorem Henricus dux Saxonix, filius Henrici superbi, factusq; est per eam comes Palatinus. Et cum iste Henricus aliam sobolem præter filiam Gertrudem nō haberet, translatus fuit per eam palatinatus ad Ottonem ducem Bauariæ & comitem à Schiern, cui matrimonio nialiter fuit iuncta, anno scilicet Christi 1225. Huic successit in utroq; principatu filius eius Ludouicus, qui et ipse filium Ludouicum nomine, utriusq; principatus hæredem reliquit. Et hic Ludouicus duos habuit filios, Ludouicum, qui ducatum Bauariæ retinuit, & Rudolfum, qui partem aliquã in Bauariã cum palatinatu possedit. Et ab eo tempore usq; in hodiernum diem Bauariæ ducatus sequestratus fuit à palatinatu, tam & si tituli nō fuerint discreti. A memorato enim Rudolfo progeniti sunt omnes principes palatini, qui hodie extant. Et licet ipse Rudolfus per fratrem suum Ludouicum imperatorē & ducem Bauariæ pulsus fuerit à palatinatu, eo quod suffragium suum in electione non dedisset ei, filij tamen eius ob id nō fuerunt spoliati ditione patris, sed successerunt ei Rudolfus & Rupertus, tertius uero Adolfsus nomine, licet fuerit secundo natus, cessit tamen post præmaturam mortem Rudolphi primogeniti Ruperto, quod is prudentior & regimini aptior esset. Hic Rupertus anno Christi 1346 instituit in Heidelbergensi oppido studium uniuersale. Et cum nec ipse nec Rudolfus prolem masculam relinqueret, factus est post mortem eius princeps elector Rupertus Adolphi fratris filius: qui ducens uxorem

IX. NOVA TABVLA.



filiam regis Siciliae, sustulit ex ea filium Rupertum nomine, qui postea factus est Romanorum rex. Duxit autem iste Rupertus uxorem filiam Burggrauij Nurnbergenfis, & genuit plurimos filios, nempe Ottonem, Fridericum, Rupertum, Ludouicum, Ioannem, & Stephanum. Rupertus in ipso iuuentutis flore obiit, reliqui uero fratres inter se diuiserunt patris ditionem. Ludouicus factus est elector, habuitq; uxorem filiam regis Cypri, & fuit executor concilij Constantiensis, Ottoni obuenerunt Mospach & Numarekt, sed in filio eius Ottonis nomine, defecit hec linea. Porro Friderico tulit fors Ambergam Bauariae ciuitate, mortuusq; est sine haerede. Iohanni cessit in haereditate Nuenburg oppidum Bauariae, & is reliquit filium nomine Christophorum, qui factus est rex Daniae, & obiit sine prole. Stephano obuenit Zvveybrucke cu annexa ditione, ductaq; Anna haerede comitatu Veldentz & Sphonheim, genuit Ludouicu & Fridericum. Ludouicus, cognominatus niger, possedit Zvveybrucke & Veldentz. Fridericus uero in possessione accepit Siemern & comitatum Sponheimensem. Huic Friderico successit filius Iohannes, Rupertus uero alter filius, factus est episcopus Ratisponensis. Iohanni successit filius Iohanes, qui nostro aeuo ducatu praesidet, uir admirandi ingenij, & plurimis naturae dotibus conspicuus. Porro Ludouicus elector genuit Ludouicum & Fridericum, Ludouicus genuit ex filia ducis Subaudiae Philippum in ipso iuuetutis flore, moriensq; reliquit fratre filij sui tutorē & principatus rectorem. Philippus factus uir successit patruo, genuitq; multos filios, ex quibus primogenitus Ludouicus hodie principatu praesidet.

Hæc fortassis propediem in germanica lingua latius describemus.

TER TIA R H E N I T A B V L A

Cōtinet tabula ista Brabantia cuius termini sunt ab oriente Mosā fluius, ab occidente Scaldā fluius & Hannonia: Holandia à septent. & comitatus Namurci à meridie Inter Rhenum & Mosam comprehenduntur ducatus Cleuens, ducatus Geldrix, ducatus Iuliacensis & ducatus Limpurgensis. Ducatus Limpurgensis ab Henricis imperatoribus erectus cito defecit, additusq; est ducatu Geldrix. Anno uero millesimo ducentesimo nonagesimotertio cap tus dux Geldrix in bello è duce Brabantie, pro sui liberatione magnam partem de ducatu Limpurgensi dedit duci Brabantie. Comitatus Geldrix initium sumpsit anno salutis 935. Postea an. Christi 1329. factus est ducatus per imperatorem Lodouicum. Quo anno & comitatus Iuliacensis dicitur factus marchionatus, ac deinde post triginta annos, erectus in ducatum. Ducatus uero Bergensis seu Montensis primum fuit comitatus, ac deinde factus est marchio natus per Carolum quartum, cuius filius Ventzeslaus paulo post marchio natum sublimauit in ducatum, Metropolis illius ducatus dicitur esse Deuselperg, è regione Geldrix situm habens. Dominium Cleuense in concilio Constantiensi, anno scilicet Christi 1417. surrexit in ducatum. Ducatus Brabantie successiue multos & uarios habuit dominos. Ab initio fuit sub duce Lotharinge. Deinde anno Christi 1106. Henricus quintus tradidit illum dominis de Louanio. Et cum illorum posteritas quoq; deficeret, rursus peruenit ad Lotharingios. Cumq; dux Iohannes anno Christi 1355. sine uirili semine decederet, lia eius Iohanna ducto marito Vuenceslao Bohemo, illoq; mortuo, ducatu præfuit 22. annis, post cuius obitum, sororis suæ nepos nempe Antonius, Philippi ducis Burgundie filius, propinquior heres successit in ducatu. Et cum is quoq; sine uirili semine hinc migraret, fratris sui Iohannis ducis Burgundie filius Philippus nomine, factus est dux Brabantie, anno scilicet 1434. Subiugauit & Holandiam atq; Selandiam domino suo. Huic successit Carolus filius eius Burgundie dux, cuius filiam Mariam Maximilianus imperator duxit uxorem, factusq; est per eam dux Burgundie, dux Brabantie, comes Hollandie & Selandie, &c.

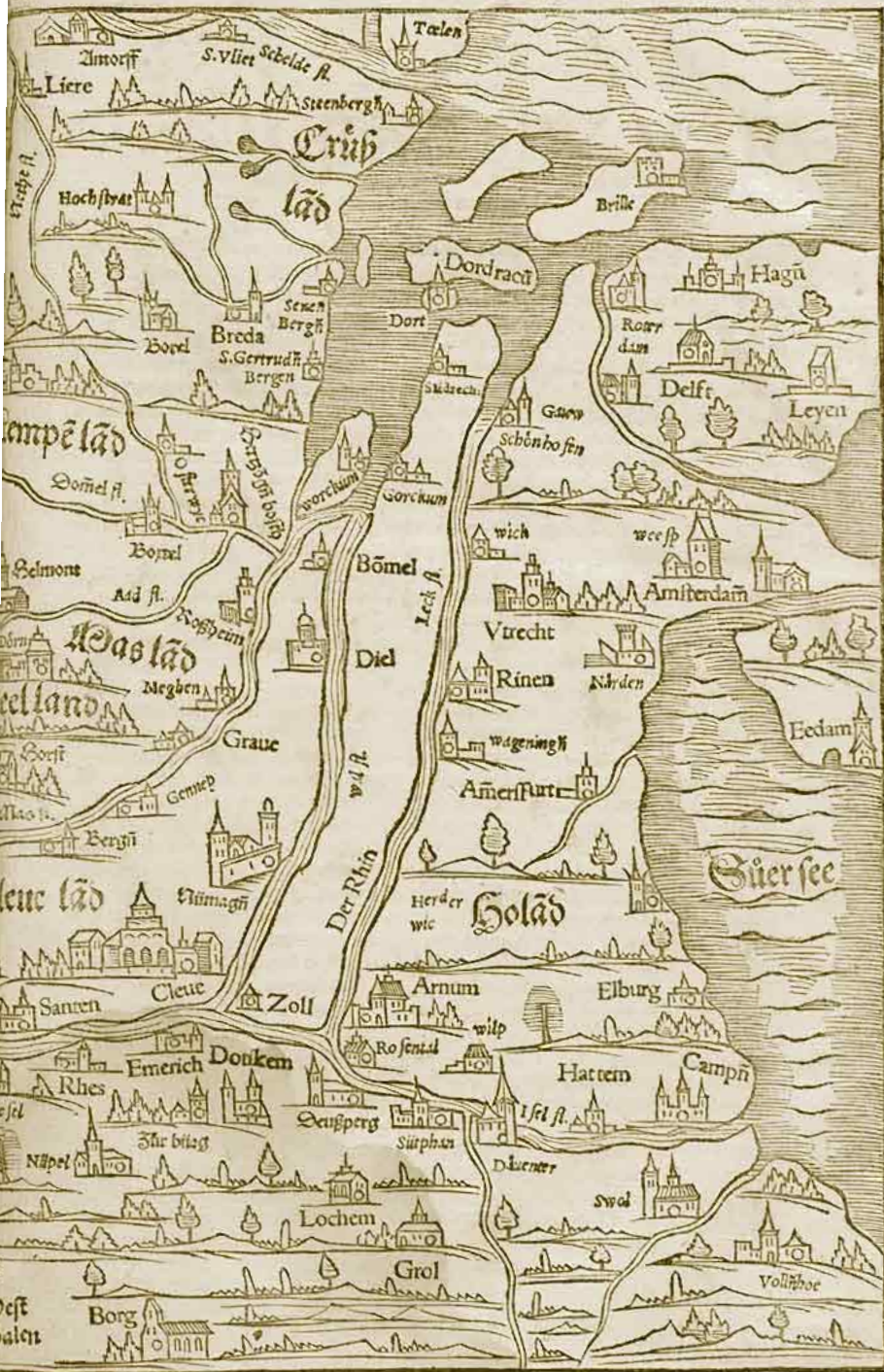
Locorum quorundam huius tabule interpretatio.

Colonia agrippina	Cōln	Traiectum superius	Mastrich
Aquisgranum	Ach	Traiectum inferius	Vtrecht
Iuliacum	Gülch	Mechlinia	Mechel
Leodium	Lutich	Antuuerpia	Antorff Antwerp
Hannonia	Hennengew	Louanium	Lōuen
Nouiomagum	Newmegen	Bruxella	Brüssel
Tongari	Tongeren		

BRABANTIA III. RHENI



ET X. NOVA TABVLA.



NIGRAE SEV MAR

TIANAE SILVAE TABVLA, QVAE IN BRIS
golam usque extenditur.

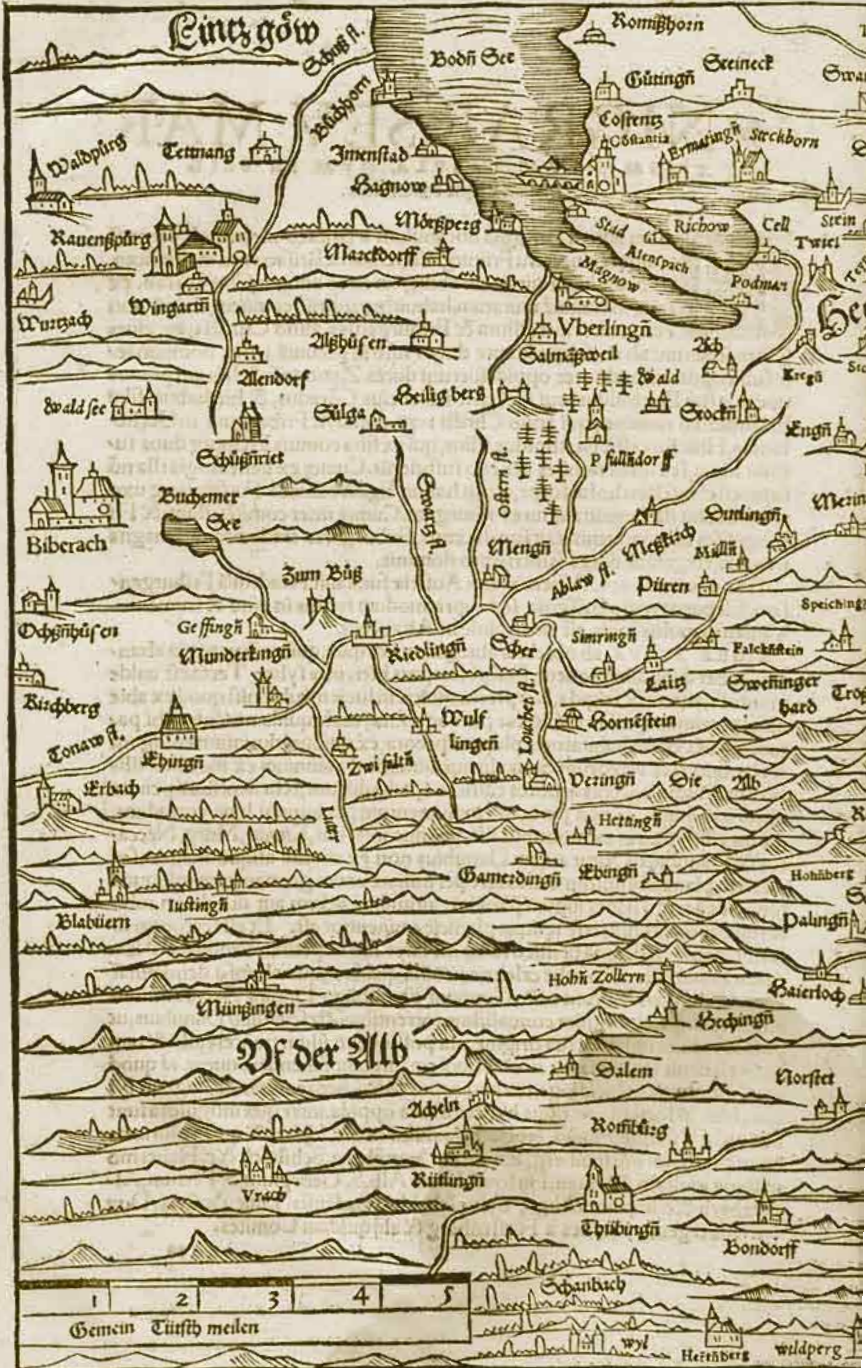


Habet autem Brisgola uocabulum à Brisaco metropoli, tamen
temporis successu Friburgū superauerit Brisacum in magnificen
tia & diuitijs. Fuit hoc Friburgum circa annum Christi 1100. ex
uilla in ciuitatē mutatum, habuitq; propriū comitem, sed cū non
conueniret inter illum & Friburgenses, anno Christi 1367. ciues
se se redemerunt ab eo, suppeditante duce Austriæ pecuniā, cuius dominio se
se subiecerūt. Conditores oppidi fuerunt duces Zeringen, & horum primus
uocatus fuit Bertholdus, cui successit frater eius Cōradus, & hic habuit filiū
Bertholdum nomine, qui anno Christi 1178. condidit Friburgum in Oecht
landia. Huic successit Bertholdus filius, qui ex filia comitis à Kiburg duos su
stulit filios, sed quos nobiles ueneno sustulerūt. Cumq; ex genealogia illa nō
superesset nisi Bertholdi soror, quam habuit Egon comes à Furstenberg uxo
rem, obuenit illi hereditatis iure Friburgum. Cumq; inter comitē illum & Fri
burgenses non conueniret, ut iam diximus, Friburgēses tradita comiti magna
pecunia, elegerunt duces Austriæ pro dominis.

Anno Salutis 1450. Albertus dux Austriæ fundauit Academiā Friburgen
sem. Est parua regio Brisgola, sed supra modum fertilis in uino & frumento.
Vinum in multis locis est tam nobile ut Alsaticum.

NIGRA SYLVA ab obscuris abiegnis arboribus, quibus hæc regio abun
dat, habet denominationem, fuitq; olim pars Hercinix syluæ. Terra est ualde
montosa, aspera & frigida, & ppter ea multis in locis inculta, nisi quod ex abie
tibus plurimum passim colligitur picis ac resinæ, unde quidam uictum sibi pa
rant. Habet etiam habitatores plurima pecora, ex quibus plurimum colligunt
lactis, butyri & caseorum. Sunt alij qui adminiculo annuum ex mōtibus illis
proruentium, proceras arbores edificijs aptas educunt, Rhenensibusq; ciuita
tibus aduehunt, & non paruum emolumentum per annum hinc corradiunt.
Amnes insigniores ex montibus illis profluentes sunt, Kinzig, Murg, Necca
rus & Danubius. Oritur autem Danubius non ex monte aliquo magno, sed
ex terra plana, absuntq; montes ferè per miliare unum germanicum, nisi quod
fons eius à tergo habet iugum paruum, altitudine decem aut duodecim cubi
torum, quo pars illa terræ reliqua planicie eminentior est. Et est scaturigo il
la non parua, sed tanta ut illico rotas molares suo impetu circumducat. Nam
oritur fluiuis iste, toto orbe celebris, in uilla quadam, quæ ab ipso denominat
Don Eschingen. Vocant enim Germani Danubium Donaw. Accurritibus
autem undiq; ex montium conuallibus torrentibus, crescit illico Danubius, ut
post dimidium miliare à sua origine, uix possis equo illum transire, ubi & tam
latus est ut uir lapidis iactu uix utramq; ripam comprehendere queat, id quod
ego Munsterus in Neidingen experimento didici. Sed reuertar ad Nigram syl
uam. Hæc in locis planioribus habet infinita oppida, inter quæ insigniora sunt
Rotwyla, Villingē, Horba, & wolfach, & waldkirch &c. Habet & quàm plurimas
arces, præsertim Fürstenberg, Zimbern, & wartēberg, Schiltach &c. Habet mo
nasteria multa, S. Blasium, Hirsow, Herren Alb, S. Georgium, S. Petrum, Al
persbach &c. Imperant Nigræ Syluæ Marchio Badensis, Dux Austriæ, Dux
& wirtenbergenfis, Comes à Fürstenberg & alij quidam Comites.

NIGRA SYLVA X



Einzigow

Kornishorn

Bodni See

Güttingen

Seineck

Walppling

Tettmang

Innenstad

Costenz

Obstantia

Ermaringen

Streckborn

Kauenspurg

Bagnow

Morspeeg

Stad

Richow

Cell

Wurgach

Wingaren

Mactdoeff

Megnow

Alentpach

Podmar

Wald see

Alphusen

Alendorf

Seilig bers

Vberlingen

Salmgawel

Ab

Biberach

Buchemer See

Sulga

Heilig berg

Pülladorff

Stroch

Engen

Ochsenbüsen

Zum Büg

Mengen

Ablew fl.

Negsch

Durlingen

Merim

Bisberg

Geffing

Munderkingen

Kiedlingen

Simring

Falckstein

Speiching

Conaw fl.

Ehung

Zwi salt

Wulf lingen

Scher

Laiz

Swevinger hard

Blabüern

Iusting

Gamerdingen

Ehung

Dezingen

Die Alb

Hohberg

Münzingen

Hoh Zöllern

Heitingen

Palzing

Sechingen

Baierloch

Norset

Of der Alb

Salem

Norset

Vrach

Rüblingen

Abeln

Konstlig

Thübingen

Bondorff

Waldsee

Schandach

Heinberg

Waldberg

Waldberg

Waldberg

Waldberg

1 2 3 4 5
Gemein Tüßß meilen

LACVS CONSTANTIENSIS.

Lacum Constantiensem cū circūiacente regione nouis ob id accensuimus tabulis, quod ob sui magnitudinē mare quodammodo sit, & littora eius frequenti hodie hominum habitatione colantur, adiacensq; terra mira fertilitate prædita sit, uinetis potissimum & arbutis abundans. Diuiditur autem in superiorem lacum & inferiorem. Superior olim Brigantinus, Acronius & secundum alios Acromus, & Podamicus atq; Rheni lacus fuit appellatus. Inferior uero, Venetus. Brigantinus, ab urbe Brigantij, sicut hodie Constantiensis à Constantia uocatur. Acronius, quasi sine frigore, quod nunquam glacie in uniuersum obducatur. Acromus, Germanica corrupta uoce, quasi kromtee, id est, obliquus & arcuatus lacus. Nam à Brigantio & Rheni illapsu usq; ad Constantiam, in arcus cuiusdam formam inflectitur. Alterum uero, quem hodie Cellensem uocant, scribit doctissimus Vadianus Venetum appellatum, à colore marino qui cæruleus est. Quare autem Podamicus & uulgo Bodensee nominetur, habes apud eundem in epistola ad Rudolphum Agricolum. Sed & Thomas Blaurerus patricius Constantiensis de hoc lacu ita scribit. Totum Rheni superioris prospectum mirū in modum ornauit natura. Temporū uarietas mutauit uocabula quædam populorum & locorum, sed in tabula conspicias immutabilem faciem lacu, & quæ nūc sint nomina, ex inscriptionibus lector colliges. His finibus quondam situm Ganodurum prisca ætas commendauit, hodie autem Constantia locum præcipuum obtinet. Ea urbs ut apparet ex edificijs ac ciuium imaginibus, ante concilium, quo combustus est euangelij præcurser Hussus, celeberrima fuit. Post concilium, deflorescere cœpit. Ceterum speculantibus è ponte Constantiæ supra apparent Alpes Rheticæ & totus ille tractus lacus Brigantini & Acronij. Inde se condit, quem usitatissimo nomine uocant Podamicum. Is enim sinus recedit à flumine uersus arcem Bodmen, sed uulgo Podamicum uocāt illū totum recte & ueteres. Quin eruditos audiui ποταμιον nominare, quod per hunc Rhenus uelut in alueo descendat nusquam resolutus. Suis autem fontibus lacum hunc transuersisq; fluminibus ac torrentibus & scaturiginibus magis q̄ Rheno oppleri uerisimile est, ut tantum iter quod instat Rheno, is laboret ualde compositis arripere. Sed magno miraculo est, quod à ponte uicinū lacum Venetum inter suburbium paradysum, & hinc urbis illinc Enandrensiū paricua, exiit præciōq; maxime cursu allabitur, is quem tot amnes in lacum recepti comitantur. Fit id forte propter orarum planiciem. In medio aluei, qua urbem interfluit, pedū quinquaginta altitudinis crater seu uallis subest, ubi uno sæpe factu piscatoris milia triginta, sæpe quadraginta piscium trahunt. Numerant autem non nisi ad halecum magnitudinem accedentes. Nec longe ab eo loco ubi in subiacentem lacum ingreditur, ubiq; castellum est Gotlieb, uadum habuisse ferunt: Inferiorem autem lacum excedens, ubi Scaphusiam præterijt, horrendo casu exhibet spectaculum peregrinis, ita ex arduo precipitio ruens, uelut sub nubibus adito mure tonat.

LACVS CONSTA

MILIARIA GERMANICA

1

2

Königsseech

Sas

wald

Im

Madrat

Nellburg

Begom

Hylig berg

Altheim

Stockach

Vberlingn

Messpurg

Hagnow

Ach

Bolingn

Bodn ste Lacus Podamicus

Magnow

Podman

Dingelsdorff

Metnow

Alen sprach

Stad

Lacus
Cōstantiēn

Cell

Fridingn

Augia maior

Petrshusen

Costentz

Conausa

Got lieb

Münsterlingn

Hobn Twiel

Lacus Venetus
Der Vnder see

Rybow

Ermatingn

Gutlingn

wangn

Stein

Bernang

Sackborn

Rhenus fl.

P sin

Hagnow

Thur fl.

thür göm

Burgten

Sas

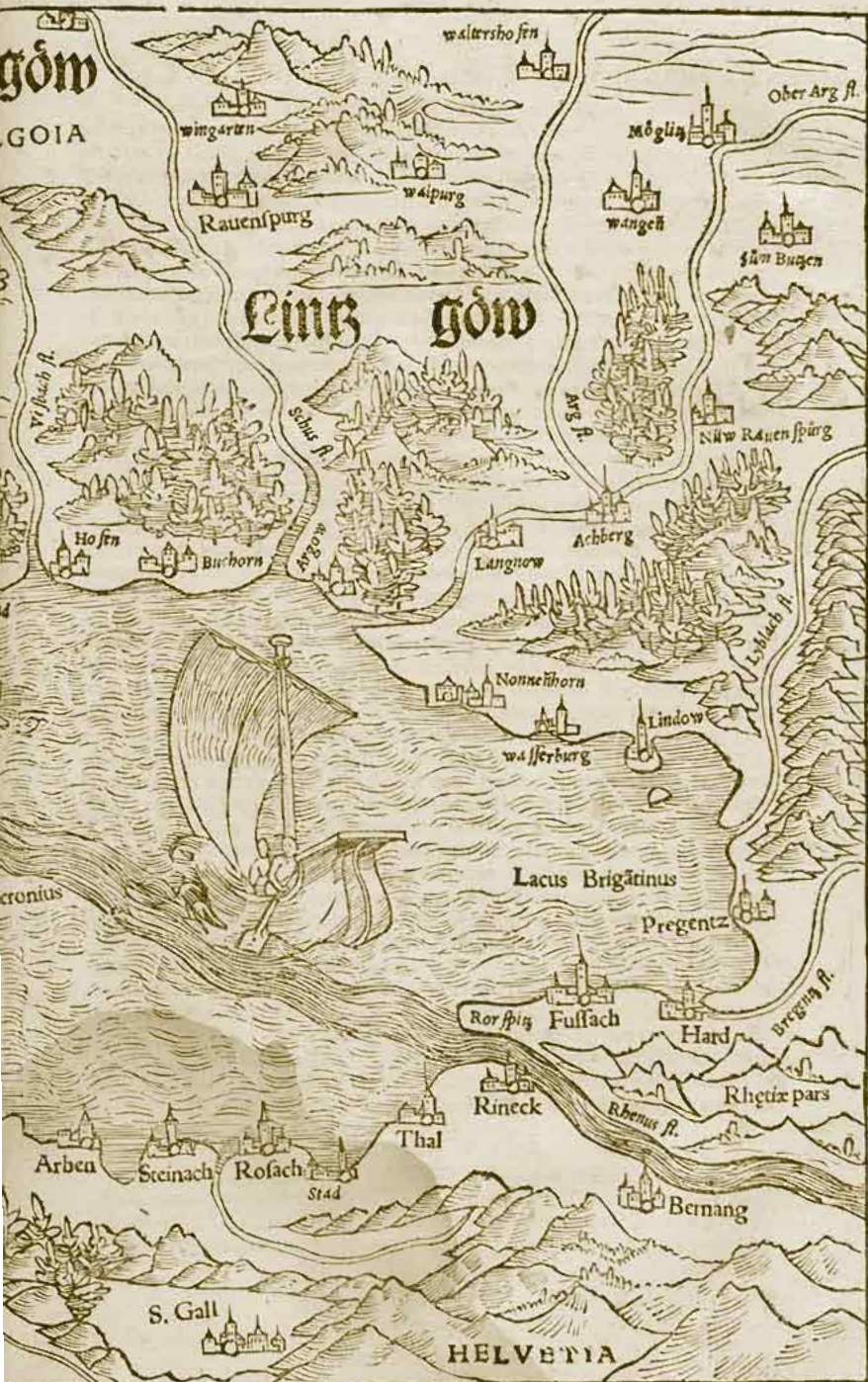
Frawnfeld

Büchhoffzell

ALTE

wyl

XII TAB·NOVA



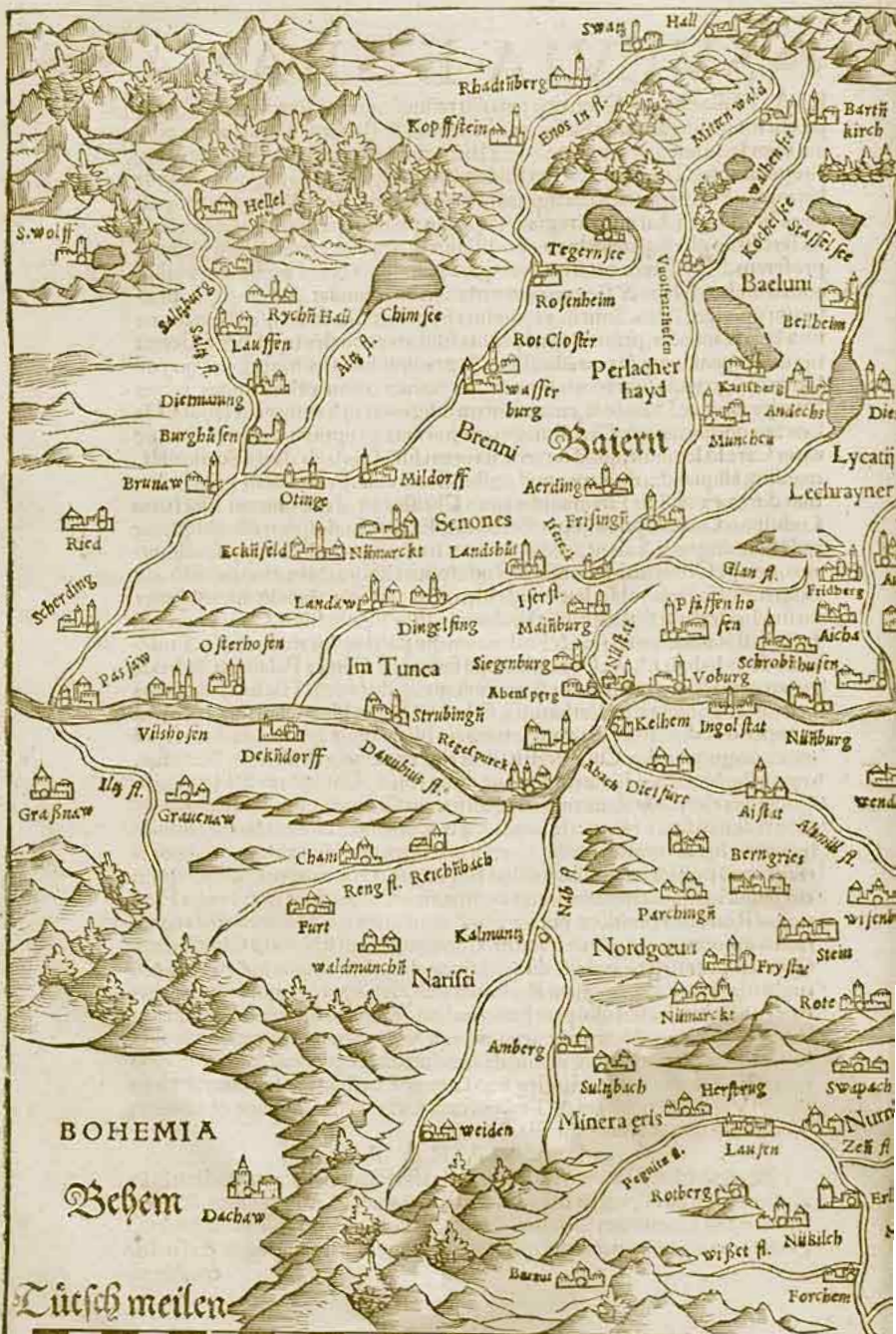
SVETIA ET BAVARIA

RIA. Nulla natio in Germania tam diu retinuit nomen suum ut Sueui, quippe qui longe fuerunt ante Saxones, Francones & Bauaros. Patuit etiam Suevia olim latissime, ut comprehenderit Brisgoiam, Nigram syluam, Hegoiam, Eregioiam usque; Tigurum, Lacum Podamicum, Algoiam, Lechgoiam, Vindeiciam, Vuirtembergum, Kreichgoiam, Marcam Badensem & Rhetiam que est circa Norlingen. Est autem regio ipsa partim plana & partim montuosa, & satis fertilis, in plerisque etiam locis, potissimum iuxta Neccarum fluuium, uinum proferens. Nil est in ea ociosum, nisi quod paludes & syluæ occupant. Habet autem multas syluas & frequentem uenationem, abundat & pecoribus, præsertim in Nigra sylua. Sunt in ea plurima oppida, uillæ & uici, sed & arces, natura & arte munitæ, præsertim in Hegoia sunt arces quales in uniuersa Germania non inueniuntur, in tam editissimis & præcipitibus sitæ montibus, que ueluti propugnacula sunt totius Sueuiæ. In Sueuia oritur celeberrimus totius Europæ fluuius, Danubius, cuius fontem diligenter in hac signaui tabula. Habuit Sueuorum natio à Carolo magni temporibus proprium ducem. De hoc enim Carolo legimus, quod duxerit uxorem filiam Gotfridi ducis Sueuorum, mansitque aliquandiu ducatus apud posteritatem eius. Postea uarij generis habuit duces, ex quibus Hermannus anno Christi 948. dedit unicam filiam suam Ludolpho Ottonis primi imperatoris filio. Et cum Ludolphus iste absque hærede hinc migraret, habuit Sueuiæ ducatus successiue multos & uarios dominos, nempe Ottonem à Suuinurd, Rudolphum à Rinsfelden, Bertholdum à Zeringen. Pulso Bertholdo Imperator Henricus quartus tradidit ducatum genero suo Friderico à Stauffen. Hic Fridericus duos habuit filios, Conradum, qui factus est Romanorum rex, & Fridericum qui patri in ducatu successit. Fridericus duos habuit filios, Conradum qui factus est Comes Palatinus, & Fridericum qui factus est imperator & retinuit quoque ducatum. Hic fuit Fridericus primus, cognominatus Barbarossa, & habuit filium Henricum successorem in imperio & ducatu, & hic ducens uxorem filiam regis Siciliæ, factus est per eam rex utriusque Siciliæ. Cui successit filius eius imperator Fridericus secundus, rex Siciliæ & Sueuiæ. Is autem reliquit duos filios, Conradum & Henricum. Conradus electus in Romanorum regem genuit Conradinum. Alij uero dicunt Conradinum fuisse Henrici filium, fuitque Conradinus ultimus Sueuiæ dux & legitimus heres utriusque Siciliæ. Cumque in Italiam proficisceretur, ut auitum Siciliæ regnum possideret, nullas insidias suspicatus, subito captus & contemptim circumductus, tandemque innocenter occisus est à Carolo duce fratre regis Franciæ, cui Romanus pontifex præter omnem equitatem tradiderat Siciliæ regnum, factus innocentis sanguinis traditor. Contigerunt autem hæc anno Christi 1267. Quo tempore defecit nobilis ducatus Sueuiæ, nec dux aliquis in ea regione cum titulo isto surrexit, quanquam Rudolphus ab Habsburg & quidam filiorum eius conati fuerint sibi usurpare hunc titulum, sed quem diu retinere nequiverunt. Abolito itaque ducatu Sueuiæ, comites à Vuirtemberg præ ceteris comitibus quorum plures fuerunt in Sueuia, inualuerunt & plurima loca ex ducatu acquisierunt, donec tandem nostro æuo Comes Eberhardus sublimatus est in ducem Vuirtembergensem & Teckensem à Cæsare Maximiliano in comitijs Vuormaciensibus anno Christi 1495.

BAVARIA.

Hæc regio olim Noricum & deinde Baioaria fuit appellata, extenditurque in Austrum usque; ad Alpes, ab occasu uero terminatur ad Licum fluuium, & à septentrione ad Danubium & nonnihil ultra, ad Bohemicam scilicet usque; syluam. Profert ea regio magnam copiam frumenti, uinum uero in paucis crescit lo-

SVEVIA ET BAVARIA



4 | 8 | 12 | 16 | 20 | 22

Miliaria Germanica communia

Bamberg

III. NOVA TABVLA

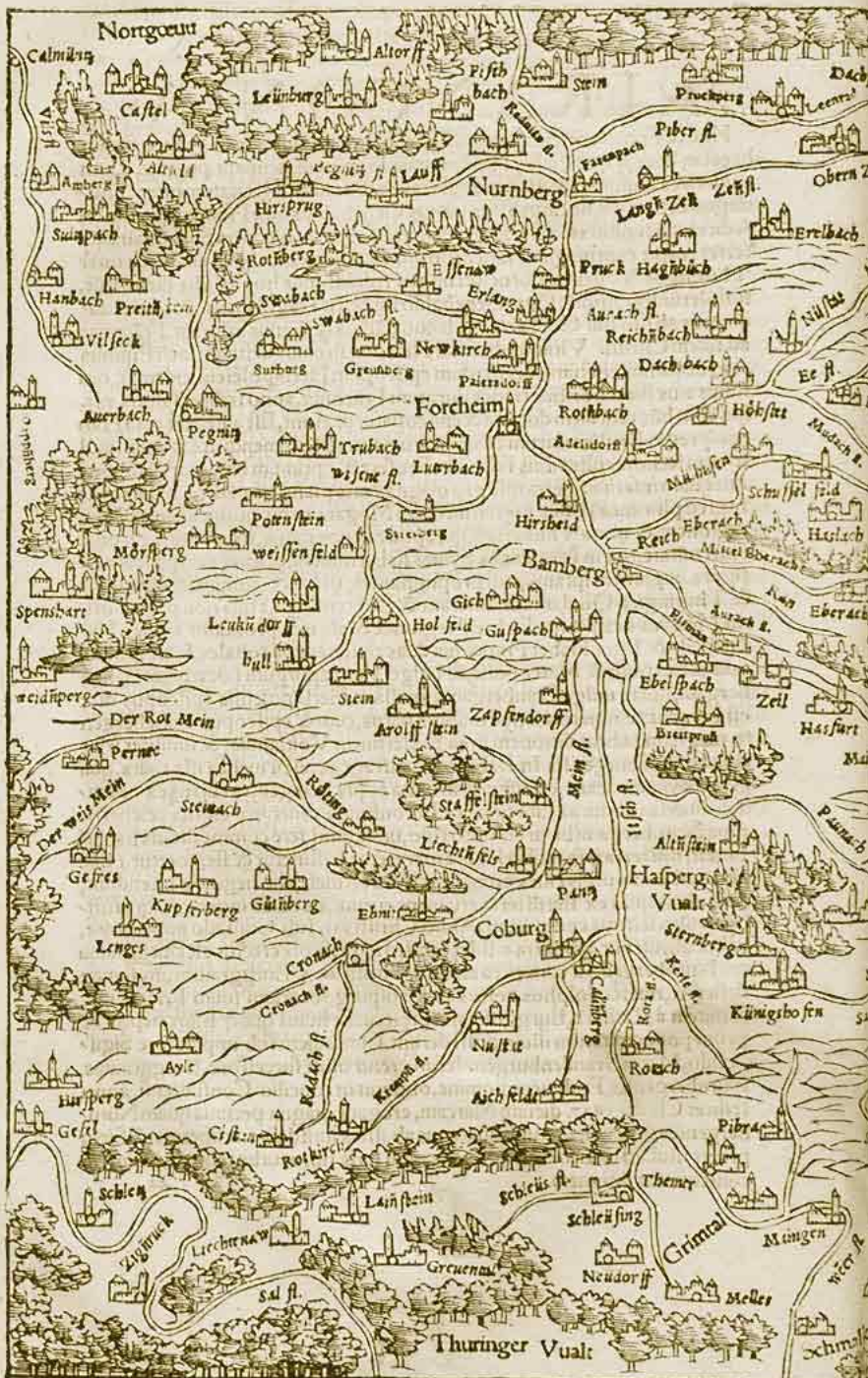


cis. Abundat falis fontibus, unde magnum colligitur ab incolis emolumentū. In Norico iuxta syluā Bohemicā frequentes sunt ferri mineræ, & iuxta Athesim in loco qui uocatur Schuuatz uberrimæ sunt argentifodinæ, ex quibus annuatim ingens uis eruitur argenti. Irrigatur terra ipsa plurimis piscosis amnis, qui omnes in Danubium exonerantur, argentiq; illum mirum in modum. Habuit præterea Bauaria à multo tempore proprium ducem, qui & tempore Ottonis imperatoris tertij numeratus est inter quatuor duces imperij. Colligitur etiam ex historijs Bauariam ante Christum natum & aliquandiu post eius natiuitatem habuisse regem, sicut Iulius Cæsar scribit, Ariouistū Alemannorū regem uxorem duxisse, sororem regis Norici. Inuenitur quoq; Garibaldum regem Bauariæ tradidisse filiam suam Theodelindam in coniugē regi Lombardiarū. Postea anno Christi 612, fuit Teudo dux in Bauaria, & hic baptisatus est à sancto Ruperto episcopo Vuormaciensi, qui & postea episcopus fuit Saltzburgerensis. Transactis deinde aliquot annis, ducatus Bauariæ peruenit ad Caroli magni posteros, qui præfuerūt Bauariæ usq; ad imperatorē Arnolphum, qui anno Christi 889, extruxit in Bauaria inter Monacū & Ingolstadtium burgum nomine Schyern, cui præfecit Comitem palatinum. Ab isto Arnolfo & posteris eius peruenit ducatus Bauariæ mediante muliebri prole ad duces Saxonie. Alij asserunt Ottonem imperatorem anno Christi 947, ducatum Bauariæ tradidisse fratri suo Henrico Saxoni, qui auus fuit sancti Henrici imperatoris. Cumq; sanctus iste Henricus sine herede decederet, contendebant comites à Schyern pro ducatu Bauariæ, uerum nihil efficere potuerūt, cum ducatus fluētaret iam sub Saxonibus. iam sub Marchionibus Austrie, & iam sub Vuelpis Sueuie usq; ad annum Christi 1156. Quo tempore imperator Fridericus dedit hunc ducatum Henrico duci Saxonum, sublimauitq; Marchionē Austrie in ducem, adiiciens prouinciæ eius aliquot comitatus ex ducatu Bauariæ. Postea anno Christi 1180, rursus exclusit imperator hūc Henricum ob superbiam eius ab utroq; ducatu, factusq; est Otto comes à Schyern & comes Palatinus à Vuitelspach, dux Bauariæ, & ab illo descenderunt omnes duces Bauariæ & Palatini Rheni, qui ab eo tempore usq; nunc nati sunt. Iste Otto genuit Ludouicum, Ludouicus alium genuit Ludouicum, & is duos habuit filios, nempe Rudolfum & Ludouicum: Rudolfo pater dedit Palatinatum Rheni & Ludouicū fecit successorem in ducatu Bauariæ. A Rudolfo descenderunt moderni principes Palatini, ut in tabula Rheni III. ostendi. Porro Ludouicus factus est imperator, & inter multos filios duo illi successerūt in ducatu, Stephanus & Albertus. Albertus fixit sedem in Straubingen, defecitq; linea eius in filijs eius. Stephanus diuisit in senectute sua ducatum trib. filijs suis, nempe Stephano, Friderico & Ioanni. Stephani linea defecit in filijs eius. Fridericus uero, cui forte obuenerat Landshuta, genuit Henricum, Henricus genuit Ludouicū, Ludouicus habuit unum filium, nempe Georgium, qui cognominatur dux diues à Landshut, & filiam Margaretam, quam duxit Philippus Palatinus. Et cum hic Georgius moreretur sine liberis, exortum est temporibus nostris horrendum bellum Bauaricum. Porro dux Iohannes à Monaco genuit Ernestū, Ernestus genuit Albertum, Albertus genuit alium Albertum aliosq; filios, Albertus genuit Vuilhelmum & Ludouicum qui isto tempore Bauariæ præfunt.

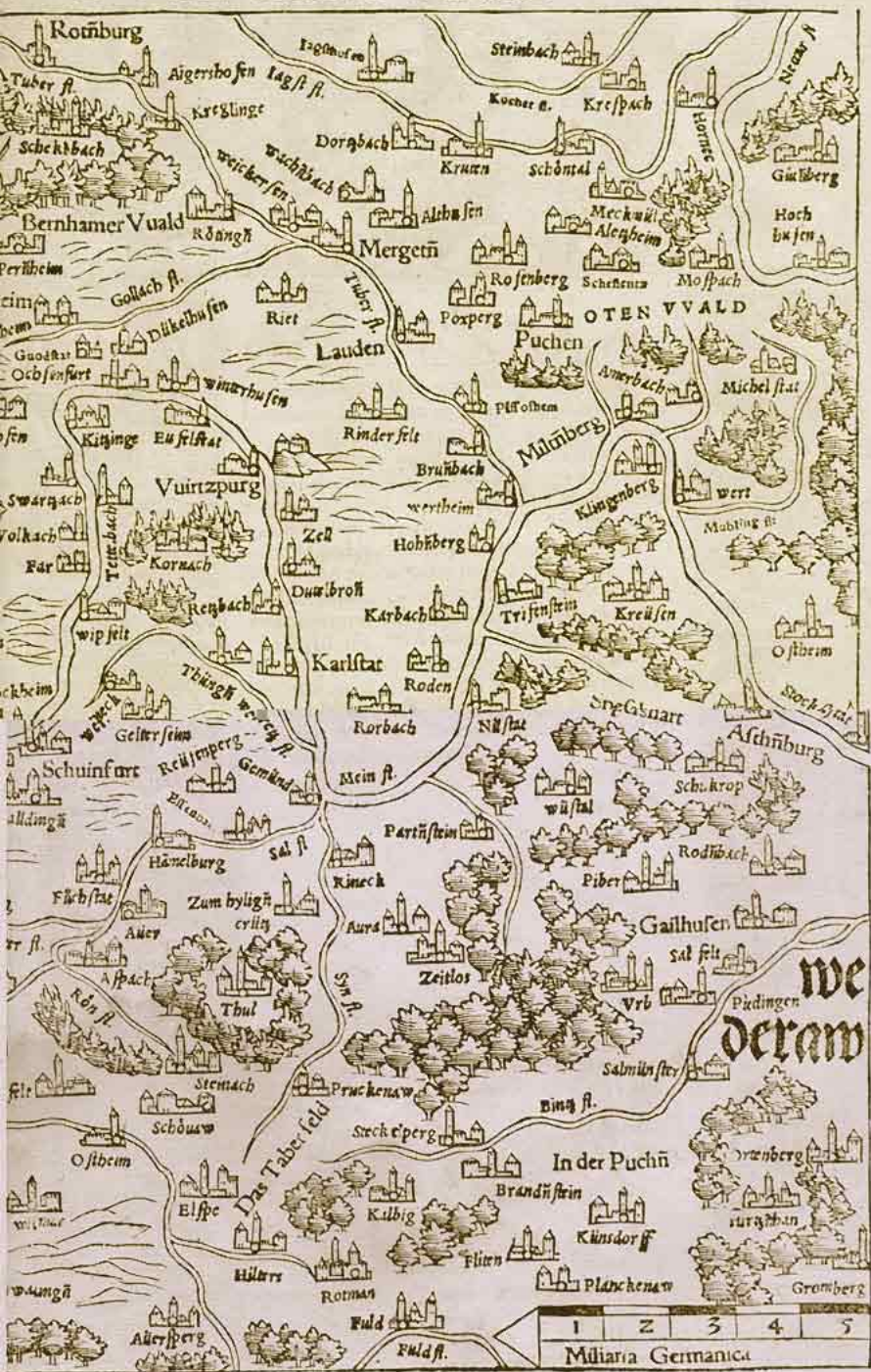
FRANCONIA

Hæc & Francia orientalis appellatur, habetq; id nominis à Franco Sicam
 brorum duce, à quo Galliæ quædam pars Francia nuncupata putatur. Cum
 enim circa annum Christi 326. implacabile dissidium esset natum inter Thu-
 ringos & Sueuos, uocatus à Thuringis Genebaldus dux Francorum, eorum
 scilicet qui tunc iuxta ostia Rheni habitabant, ut ipsis contra Sueuos auxiliū
 ferret, uenit cum magna Francorum multitudine, datusq; est eis locus inter
 Thuringos & Sueuos, qui ueluti murus solidissimus hos ab illis diremerūt,
 sustuleruntq; dissidiū. Duci Genebaldō successit Dagobertus, & tertius aut
 quartus ab illo fuit Gosbertus, sub quo Sāctus Kylianus cōuertit Frācones
 ad fidem Christi. Vltimus dux fuit Hetanus, in cuius defuncti locū Pipinus
 rex substituit sanctū Burchardum episcopum Herbipolēsem, eidem & om-
 nibus eius successoribus tradēs ducatum Frāconix, anno scilicet salutis 752.
 qui & in hūc usq; diem ducatus & episcopatus præsent, Est autē ferē tota Fran-
 conix regio fertilis, triticum & omne frumentum legumenq; in ea satum, mul-
 to cum fœnore cultoribus restituēs. Profert & optimum uinum. Alsatico ne-
 quaquam inferius. Terra ipsa pro magna parte plana est, paucos habēs mon-
 tes, sed plurimos colles. præsertim iuxta Moganum flu. qui mediam perlabit
 regionem, & iuxta Thubrum, qui apud 2 ueuos natus, irrigataq; Frāconix
 extremitate, ruit in Moganum. Syluas habet multas, & inter eas quædam in-
 signes. regionem ipsam quasi propugnantes, ut sunt Ctonica, Speshartica
 & Thuringica. Quidam annumerant & Bohæmicam, à qua non procul orit-
 tur Moganus ex monte Fichtelberg, unde & alij tres profluunt amnes, Na-
 bus, Sala & Egra. Habet Franconia duas ciuitates episcopales, Herbipolim,
 quæ & Peapolis & Marcopolis, & uulgo Vuirtzpurium uocatur, & Baben-
 bergam, quam uulgo Bambergam appellant. Herbipolensis episcopus dux
 est Franconix, non totius, sed maioris partis, cum & episcopus Babēbergen-
 sis magnam habeat ditionem in ea præsertim in Voitland, & similiter Mar-
 chio Brandēburgensis. In Babenbergensi agro crescit mellea illa radix, quæ
 glycerhysam uocant, effoditurq; in tanta copia, ut ingentes currus ea onera-
 ti, in diuersas abducantur regiones. In confinio Franconix est sita celeberrima
 Nurnbergæ urbs in arenoso solo, unde nihil ferē commoditatis haberi
 potest, nisi terra ipsa multo labore maceretur, pastinetur & stercoretur. Hinc
 est quod huius urbis ciues omnes exercent artificia, aut negocijs intendunt,
 & diuitias quas ex sterili terra eruere nequeunt, ex uarijs ingeniosisq; artifi-
 cijs multo felicius conquirunt. Anno Christi 911. sub Conrado imperatore,
 uel, ut alij dicunt, anno 1140. sub Henrico imperatore erectus est Burggrauia-
 tus Nurnbergen. Et cum circa annum Christi 1275. Burggrauiorum semen
 deficeret, rex Rudolphus, comes ab Habsburg, sororium suum Fridericum,
 comitem à Zollern, Burggrauiatui præfecit. Et huius quoq; filius, nepos &
 pronepos comitatum illum possederunt. Cum autem sub imperatore Sigis-
 mundo, Marca Brandenburgen. destitueretur uirili successore, Burggrauis
 Nurnbergenfis, Fridericus nomine, obtinuit in concilio Constātiensi, anno
 scilicet Christi 1417. dictam Marcam, erogata magna pecunia quam Nurn-
 bergenses suppeditauerunt, quatenus ab illius iurisdictione liberarent. Sicq;
 præter titulum inanem Burggrauis nihil iuris sibi in urbe retinuit, maiorem
 consequutus ditionem.

FRANCONIA XI



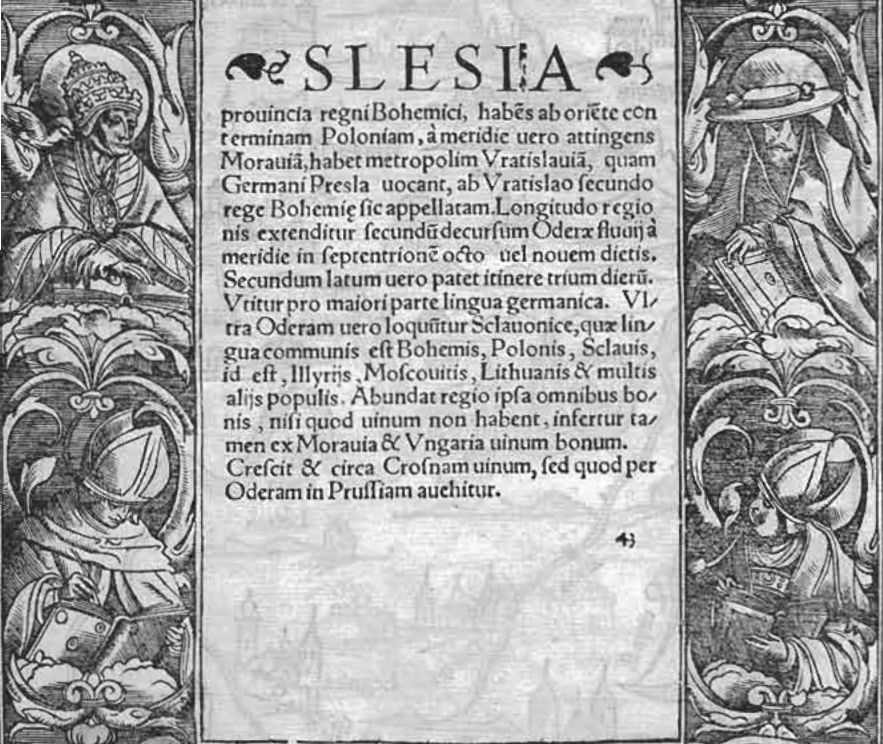
NOVA TABVLA





☛ SLESIA ☛

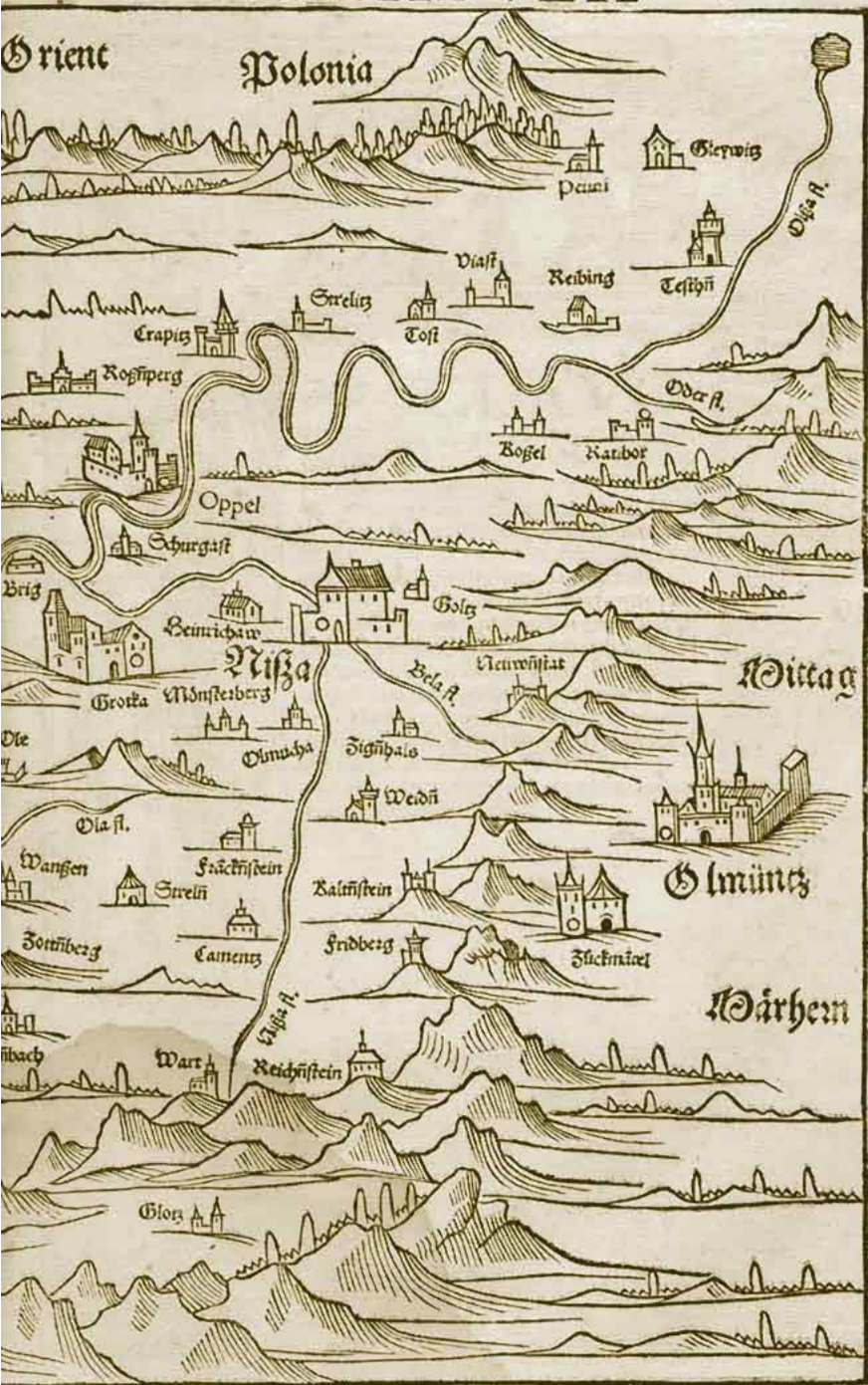
provincia regni Bohemici, habes ab oriente con-
terminam Poloniam, à meridie uero attingens
Morauia, habet metropolim Vratislauria, quam
Germani Presla uocant, ab Vratislao secundo
rege Bohemie sic appellatam. Longitudo regio-
nis extenditur secundum decursum Oderæ fluij à
meridie in septentrionem octo uel nouem diebus.
Secundum latum uero patet itinere trium dierum.
Uritur pro maiori parte lingua germanica. Vi-
tra Oderam uero loquitur Sclauonice, quæ lin-
gua communis est Bohemis, Polonis, Sclauis,
id est, Illjris, Moscouitis, Lithuanis & multis
alijs populis. Abundat regio ipsa omnibus bonis,
nisi quod uinum non habent. infertur tamen
ex Morauia & Vngaria uinum bonum.
Crescit & circa Crofnam uinum, sed quod per
Oderam in Prussiam auhitur.



V. NOVA TABVLA

Orient

Polonia



Gleywig

Pecuni

Viasz

Reibing

Teshu

Sreluz

Tost

Krapig

Kospiersberg

Oppel

Bogel

Karbtor

Odra fl.

Brig

Reinichaw

Goltz

Neurewstiat

Occident

Grotka

Wonsleberg

Polisa

Bela fl.

Zigibals

Wedn

Ole

Odra fl.

Wangen

Sackstein

Swein

Kaltstein

Smitantz

Sonnberg

Camentz

Fridberg

Fickmuel

Härhern

Witbach

Wart

Reichstein

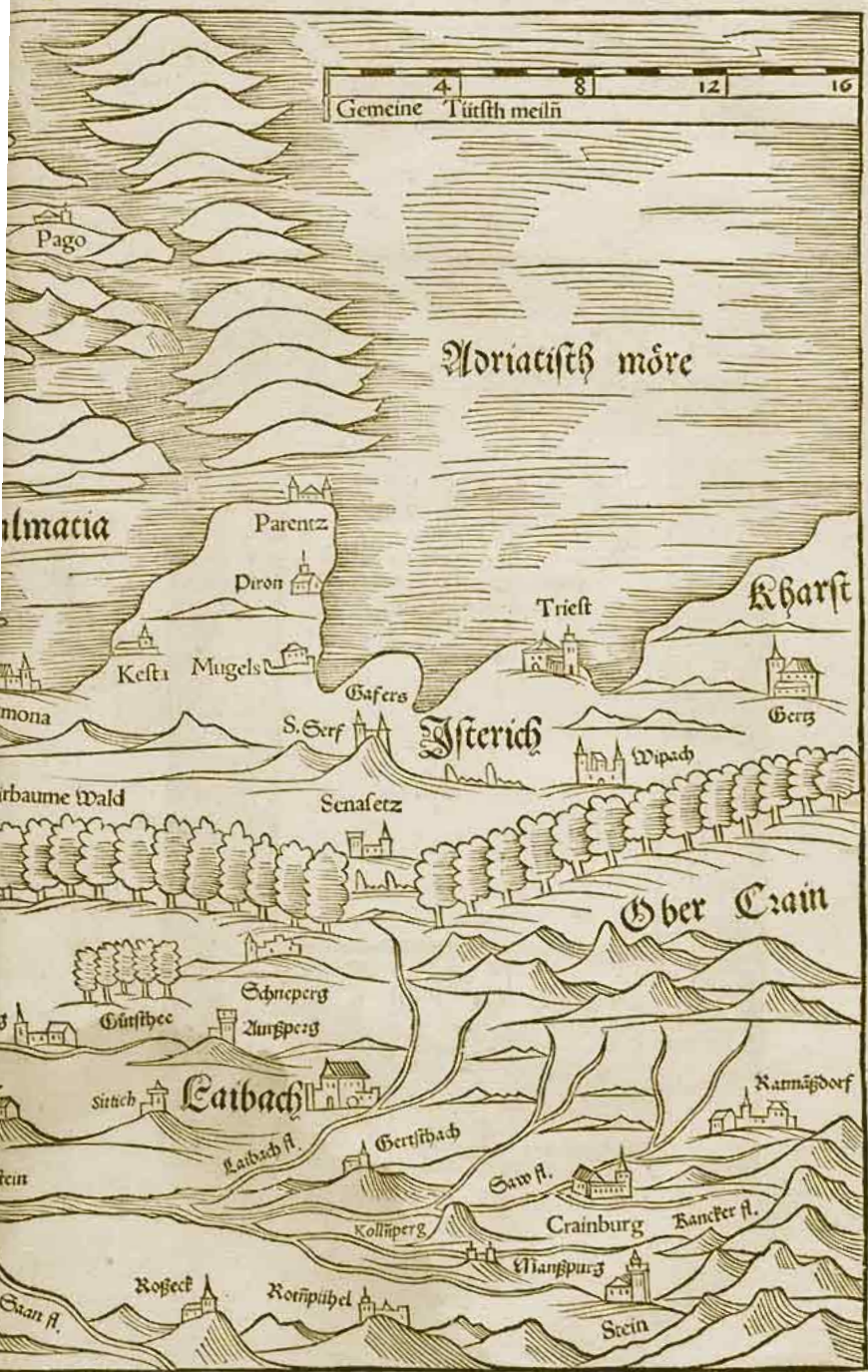
Glorz

SCLAVO

NIAE, Istrix, Carnix, Croaticę, Coruatię at que Dalmaticę descriptionem hęc tabula tibi lector exhibet, unã cum origine Savi fluij insignis, atq; parte Bosnaici regni. Hęc autem regiones omnes, præter Dalmatiã, olim uno & generali uocabulo dictę sunt Illyris, sed postea diuersa nactę dominia, iuxta alios & alios populos, alia quoq; & alia sortitę sunt nomina. Utuntur pro maiori parte lingua Sclauonica, præsertim quę ultra Sauum ad mare Adriaticum extenduntur. Labacimētopolis loquitur partim Germanicę & partim Sclauonicę, hoc est, Polonicę. Parent ferē omnes ducibus Austrix præter Bosnenses qui subiunguntur Turcis. Terra est montosa, quandoquidem Alpes in eam extenduntur, desinantq; in has regiones.



	4	8	12	16
Gemeine	Tüftth meiln			



Pago

Adriaticis möre

Ulmaticia

Parentz

Puron

Triest

Kärst

Kesta

Mugels

Gafers

Gertz

S. Serf

Istherich

Wipach

Arbaume Wald

Senafetz

Ober Crain

Schneperg

Gütsbec

Zunspetz

Sitach

Laibach

Kannäsdorf

Laibach fl.

Gertsbach

Sava fl.

Bancker fl.

Kollnerpurg

Crainburg

Mangspurg

Stein

Rosect

Rotspibel

Sava fl.



BOHE

MIAE DESCRIPTIO, IN
qua notantur urbes regie & oppi-
da & castra Baronū, itemq̄
quæ subscripserint
Huffitis &
quenō.

SCRIPTIO TABVLAXVII



- Civitas regia
- Castrum
- Baronum & nobilium
- De sella Fusi.
- Pars ad arcem
- Oppidum non muratum

6 8 10 12 14

Freiberg

DANIA ET SCHON

LANDIA, NORDVEGIA, SVECIA ET

Finlandia.

DANIA habet nomen illud à rege quodam Dano uocato, complectiturq; Cimbricam Cheronesum siue Iutiam, quam uulgo Dietmarsen uocant, Fyonem, Selandiam, quam alij Sialandiam appellant & multas alias insulas. Ciuitates insigniores in Cimbrica sunt, Schlesiuuic, ubi aliquando fuit ducatus, Ripen sedes episcopalis, ðwiburg, Harrusia, uulgo Oors. In Fyone, Ottonia, uulgo Othonis, Melphort. In Selandia, Roschelt ciuitas episcopalis, Hafnia, que uulgo Coppenhagen & Kopmanhafen, id est, mercatorum portus uocatur. Ibi est regia sedes & studium uniuersale. Schonlandiam alij uocant, Schondaniam, id est, amcenam Daniam, quam Plinius Scandiam, & aliquando Scandinauiam appellauit. Vocatur autem sic ob portuum & temporiorum commoditatem, ob maritimas opes, lacuum & fluminum piscationes, nobilium ferarum uenationes, auri, argenti, plumbi, cupri & æris inexhaustas uenas, atq; opidorum frequentiam. Diuiditur autem in multa regna & prouincias. Nam præter Daniam, continet Norduegiam, Sueciam & Gothiam: item Laponiam, Gronlandiam, Finlandiam & Islandiam. Sonat Gronlandia uirentem terram, ob insignem scilicet prouentum pabuli, quod in ea regione inuenitur. Islandia uero sonat glaciale terram, & hæc ueteribus est Thyle, pro maiori sui parte montosa & inculsa. Qua parte est plana, præstat plurimum pabulo tam læto, ut pecus depellatur à patuis, ne ab aruina suffocetur. Habet rupem & promontorium, quod æstuat perpetuis ignibus instar Aetnæ, putaturq; à uulgaribus carcer esse sordidarum animarum. Ciuitates episcopales in ea sunt, Holen, & Skalholt en. Hetlandia maxima Orchadum insularum, habet episcopalem ciuitatem Orchardam. Laponia dicta est à populo quo habitatur. Vocant autem Germani Lapones & Lappen, qui parum idonea rei præsentis dicunt & faciunt, quos Latini ineptos uocant. Hi domos non habent, sed tabernacula quasi castrensia. Ferarum maxima copia est in ea regione. Agrum non colunt, sed pisces capiunt plurima copia, edomantq; in farinam. Commercia permutatione & pecunia agunt, mutuo consensu tantum, & nullo sermone communicato, quia habent linguam peculiarem, & ignota uicinis. Gens ualidissima est & diu libera fuit & arma sustinuit Norduegiæ Sueciæq; donec concessit eadem sub imperium & tributum pendit, præciosas ferarum pelles. Norduegia sonat uiam septentrionalem. Et fuit hoc regnum aliquandiu florens, hodie uero est sub potestate Danorum. Hæc mittit in Europam piscem ex genere Asellorum, frigore induratum & extectum in sustem, quem Germani Stockfish uocant. Captura eius laudatissima est Ianuario, quando superest frigus ut induretur, & qui clementioribus mensibus fuerit capti, marcescunt, neq; sunt idonei ut exportentur. Littus Norduegiæ à castro Vuardhus usq; ad insulam Fosen totum est infestum uerno tempore balenis uastæ magnitudinis, adeo quod ad centum perueniunt cubitos. Hæc tunc gregatim conueniunt ad prolificandum. Et naues que uel in earum corpora, uel uortices aquarum, quos hæc faciunt instar carybdis agitatione sua, delatae fuerint, periclitantur. Secernitur Norduegia uersus orientem à Suecia asperrimis & altissimis perpetuoq; niuis montibus, qui nullum transitum admittunt in Sueciam. Sueciæ regnum diues est argenti, æris, plumbi, ferri, & chalybis, pecoris & prouentu immenso piscium. Huius regni regia Stockholm, quam nostri Holm uocant, Suecorum præcipua urbs & emporium, munita natura & arte, & sita in paludibus instar Venetiarum. Habet & alias plurimas urbes multosq; ducatus. Gothia sonat bonum, hinc Gotlandia bona terra. Habet autem Gothia plurimas insignes urbes, ut sunt Lincopia, Malmogia, Sudercopia, Calmar, in qua aiunt arcem esse haud inferiorem arce Mediolanensi. Diuiditur quoq; Gothia in Ostrogothiam & Westrogothiam. Finlandia interpretatur pulchram terram. Hæc Scythiæ occurrit, & extra totum Tanaim longe procurrit in Asiæ fines. Habuit superiori ætate dominum Moschum, hoc uero tempore sub rege Sueciæ existit. Vtuntur habitatores eius lingua distincta à Danis & Suecis, nempe lingua Vuandalorum, qua & Poloni atq; Russi utuntur.

SEPTENTRIONALES RE



Gruinland

Heckl berg
Island
563

Fare

Tyle

Nomoria

Nordwe

gia

Hebrides

Orkades

Hede

Tlemarchia

Pomonia

Tueda fl.

S. Andres

Schoclad

Edinburg

Engel

Aemonia

Denmarck

Das En gelst h möre

Sleswig

Loland

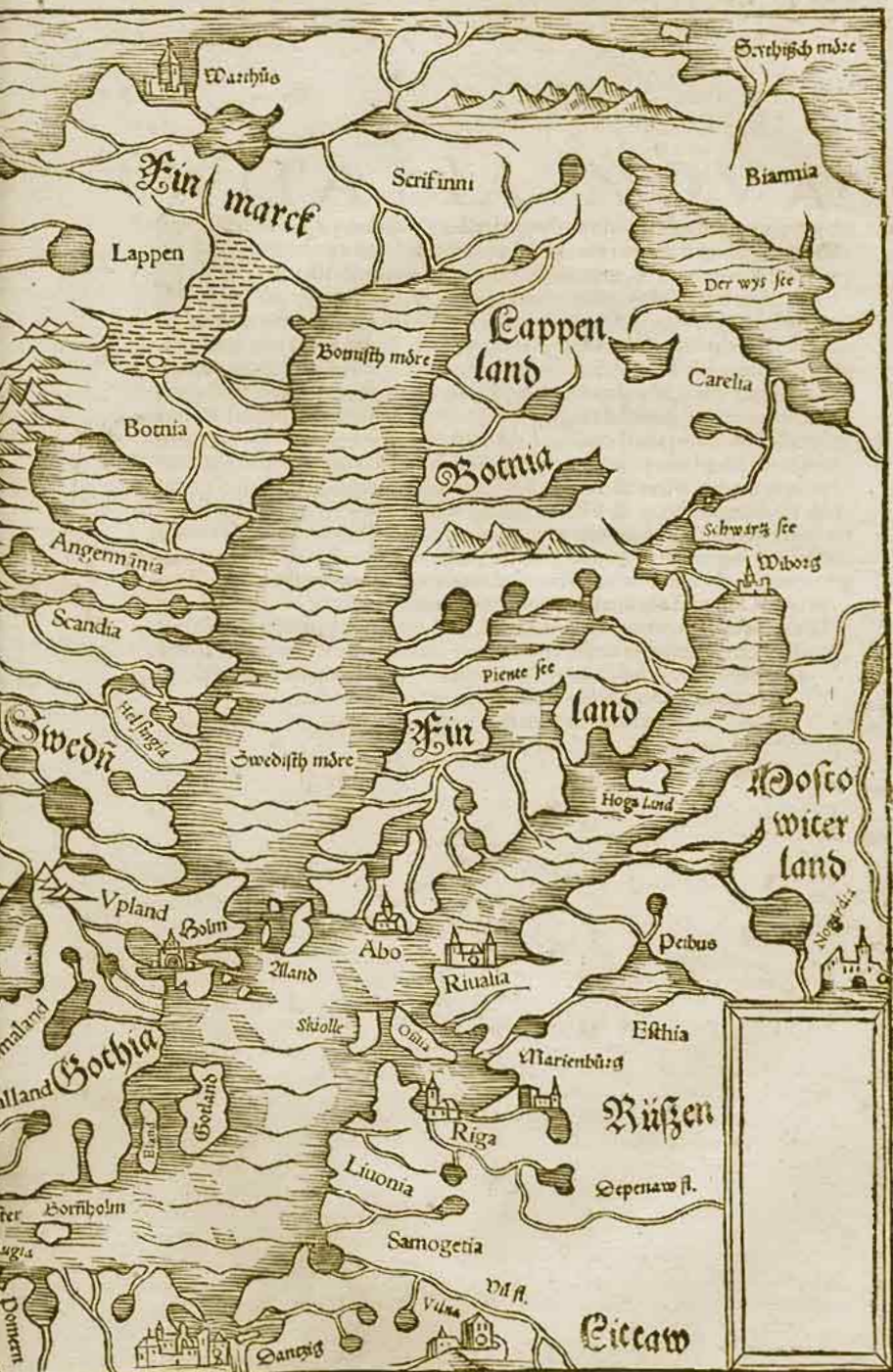
Lubec

Hamburg

Mittelschleswig

Holad

Siegland



ITALIA NOVA

Let Italia peninsula, undiq; præterquã ubi alpibus iungitur, mari citi-
 sta, ab oriente Adriatico, ab occidente uero & meridie Tyrrheno.
 Sunt illi alpes ueluti insuperabilis murus, & duplex ambiens mare
 ceu naturales fossæ. Intra hæc munimēta, nobilissima coërcetur ter-
 ra, infinitis penè irrigata amnibus. Hanc lanus q et Ogyges ingressus est, quã
 do adhuc erat aurea etas & iusti homines. Ipse uinū & far primus in Italia do-
 cuit, deorum sacrificia & moderatam comestionē. Vnde Fabius pictor: lanus
 fuit pōtifex religiosus, literatus, philosophus, theologus, pater omnium deo-
 rum & hominum, monarcha totius primi generis humani, penes quem unum
 tunc erat totius uasti orbis custodia. Ab hoc lano Italia primū appellata fuit
 lanicula, sicut & Ianua ciuitas ab ipso nomen accepit, quam hodie Genuā uo-
 cant. Hic bifrons pingitur, duas enim facies ante & retro habere dixerunt,
 quod duo uiderit secula, id scilicet quod præcessit & quod secutum est dilu-
 uium. Hic alio nomine Nohe uocatur, primus uini inuentor, unde & lanus co-
 gnominatus est. Est enim יָנוֹחַ in heb. lingua uinū. Huius uxor fuit Estha,
 cui Romani adijcētes adhuc unam literam fecerunt Vestham, colueruntq;
 pro dea. Porrò Græci heb. uocem mutuantes, ex lanicula fecerūt Oenotriam,
 sic scilicet Italiam appellantes. Fuit & Saturnia à Saturno, & Hespētia ab He-
 spero appellata. Potiores Italię partes sunt Histria, Gallia togata, Liguria,
 Tuscia, Umbria. Latium, Campania, Apulia, Calabria & Græcia ma-
 gna. Sub quibus plurimę sunt minores regiones, nempe
 Insubria, Ethruria, Aemilia, Flaminia,
 Lucania, &c.



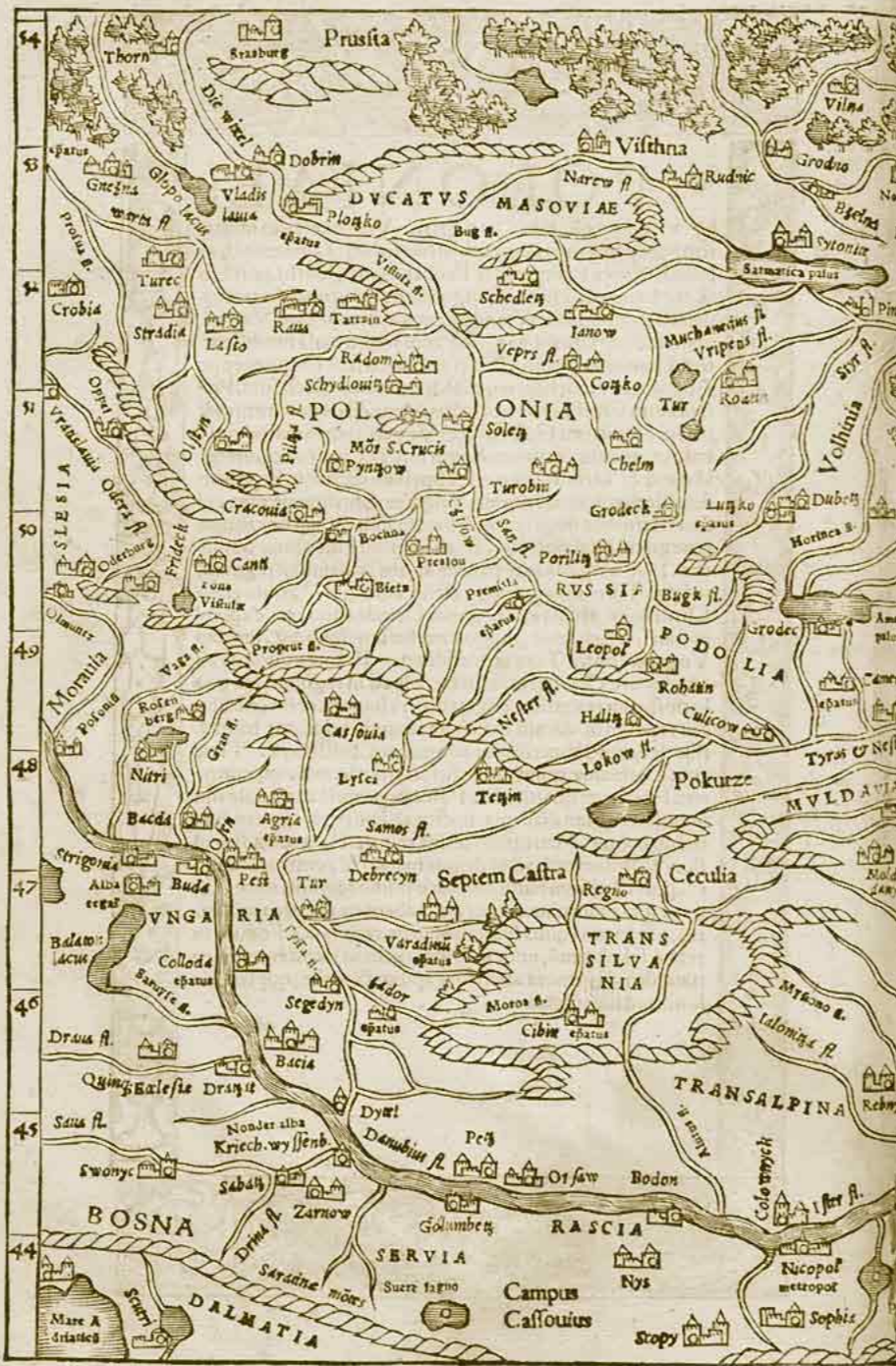
Histria vulgo Histerych & Erna
landt, comprehendit Forū Iulij, vul
go Frigaul, & duas ciuitates Aqu
leiam atq; Tergestum. Gallia toga
ta habuit olim sub se Emiliam, Fla
miniam, Insubriam & bonam par
tem Venetiarum. Flaminia que &
Rhondiola, habet Bononiam
atq; Ferrariam: aut secundū alios
Placentia & Bononia sunt in Emi
lia & Rauenna in Flaminia. Insub
bria cōplectitur Mediolanensem
terram, que postea Longobardia
& Lombardia est appellata. Vene
torum regio fuit aliquando Car
nia & Cœnomānia appellata, hodie
uero uocatur Marca Teruisti
na. Ligurie metropolis est Genua.
Tuscia habet insigniores urbes, Pi
sam, Lucam & Senas. In Umbria
est ducatus Spoletanus, & ciuita
tes Perusia atq; Spoletum. Roma
sita est in Latio. Etruria uero est
inter Liguriam & Tiberim.



• POLONIAE •

ET VNGARIAE DESCRIPTIO. Vngariæ regio multo tempore peregrinarum gentium fuit sedes. Olim enim habitauerunt in ea Pannonæ & Peonæ, deinde Gothi, post Gothos Huni, post Hunos Langobardi, Langobardis rursus successerunt Huni, & tandem occupauerunt eam Vngari anno scilicet Christi 900. Et cum multa mala intulissent toti Germaniæ, anno Christi 954. à Cæsare Ottone prope Augustam Vindellicorum casti, humiliores effecti sunt. Postea anno Christi 1000. Sanctus Henricus imperator tradidit sororem suam Gisellam duci Vngarorum in matrimonium, ut infidelis uir per mulierem sanctâ Christo acquireret id quod & breui factum est, appellatusq; fuit in baptismo dux ille Stephanus, primus Vngariæ Christianus rex, cui successerunt 28. reges usq; ad Ferdinandum, qui hoc tempore regnum illud possidet, & est in ordine uicesimus nonus rex. Fuit Vngaria ante paucos annos latissimum regnum, sed per Turcas magna pars est illi adempta. Anno enim Christi 1396. ablata est Bulgaria. Deinde anno 1521. expugnatum fuit Belgradû, uulgo krieche suuyssenburg, unicum Vngariæ contra Turcas præsidium. Poloniæ ducatus ab imperatore Ottone secundo erectus est in regnum, sed paulo post cum rex cristas erigeret cõtra Imperatorem, rursum fuit regnum in ducatum redactum, mansitq; ducatus tributarius Romano imperio usq; ad annum Christi 1077. Tunc cum Germaniæ principes sediciosi essent contra imperatorem Henricum quartum, dux Poloniæ propria autoritate sibi imposuit regium diadema, unctus ab episcopis quos in ducatu suo habuit. Metropolis totius regni est Cracouia sita ad fluu. Vistulam quã aiunt denominatam & constructã anno 50. post Christum natum à Craco primo regionis duce. Est terra ipsa plurimum nemorosa, habens multa pecora & feras, præsertim equos syluestres, uros, ceruos &c. Foditur in regno sal plurimum, unde incolæ maximum faciunt emolumentum, deinde nemora abundant apibus & melle, quæ ferè Polonorum sunt diuitiæ.

POLONIA ET VNGARIA



XX. NOVA TABVLA



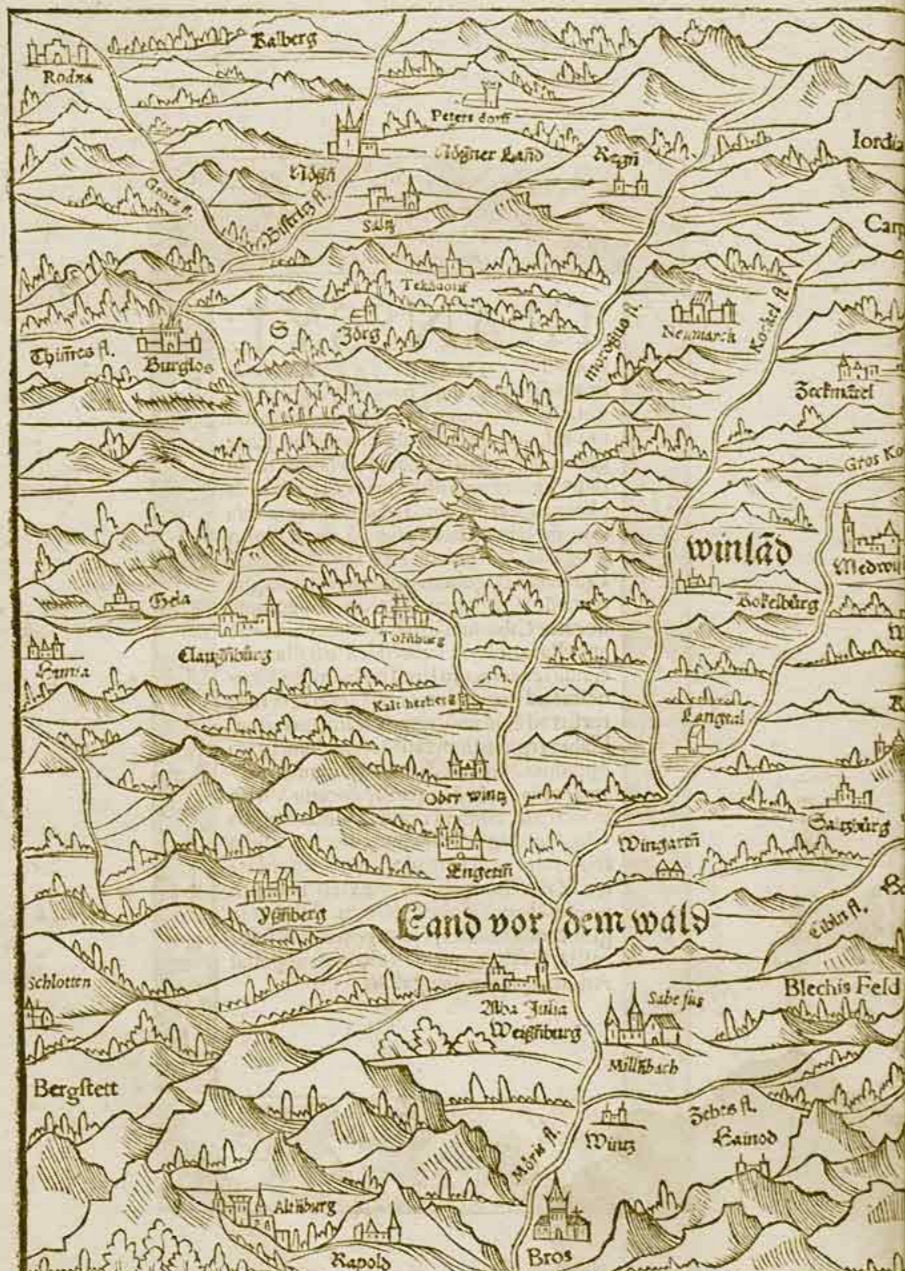


TRANS SYL

VANIA QVAE ET SEPTEM CA-
stra uulgo appellat̃, pars est Vngarici re-
gni, altissimis omni ferè ex parte cincta mō-
tibus. Loquuntur incolæ pro maiori parte
germanicè, olim sub Carolo Magno, ut pu-
tatur, ex Saxonia illuc translati. Habuerūt
olim propriū ducem, sed postq̃ regio ipsa
Chrillo nomen dedit, subactaq; est regno
Vngariæ, designatus est à rege Vngariæ,
Præfectus & gubernator, quem sua lingua
uocarūt Vueiuoden. Metropolis regionis
uocatur Cibinium, à præterfluente amne sic
appellata, uulgo Hermestat. Post illam se-
cundū tener locum Pressouia, uulgo Cro-
nēstat, ad quam merces ex Græcia, & hinc
rursus ad Budam Vngariæ transportantur.
Habet regio solum satis fecundum. Iuxta
oppidum Meduuisch crescit uinum in ma-
gna copia, unde & ager ille uocatur Vuein-
land, id est, uinifera regio. Iuxta oppida
Clausenbourg & Saltzburg atq; in Ceculia
fodit̃ sal. Haud procul ab oppidis Schlot-
ten & Altēburg effoditur aurum, sicut pro-
pe oppidum Ysenberg ferrum. Alluunt re-
gionē multi amnes, sed præcipui sunt Mo-
rossus & Altus, quem Ptolemæus appellat
Allutum, uterq; nauigabilis.




TRANSYLVANIA



Land vor dem wald

1	2	3	4	5	6	7	8	9	10	11	12	13	14	15
Gemein Träsch meilen													171	

XI. NOVA TABVLA





GRÆCIAE MO-

DERNAE FACIES CVM SVCCINCTO IN-
dice nominum, quæ mutationem temporis successu
acceperunt.

Adrianopolis	<i>Eddrenede</i>	Methone	<i>Modon</i>
Aegeum mare	<i>Arcipelago</i>	Naupactus	<i>Lepanto</i>
Alicarnassus	<i>Mesi</i>	Naxos	<i>Nisfia</i>
Amphipolis	<i>Chrysopoli</i>	Nicopolis	<i>Preueza</i>
Apollonia	<i>Apolline</i>	Nicza	<i>Nichea</i>
Athene	<i>Satines</i>	Nicomedia	<i>Nicomidia</i>
Byzantium	<i>Constantinopel, Stampoli</i>	Patmos	<i>Palmosa</i>
Carpathus	<i>Scarpanto</i>	Peloponnesus	<i>Morea</i>
Corinthus	<i>Corintha</i>	Perinthus	<i>Heraclia</i>
Corcyra	<i>Corfu</i>	Proconesus	<i>Marmora</i>
Chios	<i>Scio</i>	Phocæa	<i>Foliauechia</i>
Creta	<i>Candia</i>	Rhodus	<i>Rodo</i>
Dardania	<i>Serua, Rascia</i>	Salamis	<i>Colari</i>
Dacia	<i>Valachia</i>	Samos	<i>Samo</i>
Delos	<i>Sailes</i>	Sardica	<i>Triadizza</i>
Drepanum	<i>Melecha</i>	Scodra	<i>Scutari</i>
Ephesus	<i>Epheso</i>	Scopelos	<i>Scopulo</i>
Epidamnus	<i>Durazo</i>	Sicyon	<i>Basilica</i>
Epidaurus	<i>Ragusia, Dubronic</i>	Sigeum	<i>Ianizzari</i>
Euboea	<i>Nigropont</i>	Smyrna	<i>Lefmyrne</i>
Hellepontus	<i>Stretto de Gallipoli</i>	Strophades	<i>Striuoli</i>
Icaria	<i>Nicaria</i>	Tiberiopolis	<i>Strommizza</i>
Ilium	<i>Troia</i>	Torone	<i>Agiomamma</i>
Lacedæmon	<i>Migithra</i>	Tragurium	<i>Brazza</i>
Lemnos	<i>Stalimene</i>	Thebæ	<i>Thiva</i>
Lesbus	<i>Metelin</i>	Therassia	<i>Santorini</i>
Melita	<i>Meilda</i>	Thessalonica	<i>Salonich, Selenie</i>
Melos	<i>Milo</i>	Zacinthus	<i>Zante.</i>
Mesembria	<i>Meximbria</i>		

XII. NOVA TABVLA



TERRA SANCTA.



Aec particularis Syrix prouincia primum Terra Chnaan, deinde terra Israel & Iudæa dicta fuit, ac propter Philistinim seu Palestino- rum cohabitationem, Palestina. Clauditur mari mediterraneo, Iordane fluuio, monte Libano & termino Aegypti. Metropolis eius est urbs toto orbe memorabilis IERUSALEM, princeps prouinciæ, possessio patriarcharum, prophetarum & Apostolorum mater, iniciatrix fidei & gloria populi Christiani, sita in terra optima, quæ olim habitatoribus suis lac & mel fluens, nunc uero uniuerso orbi remedia salutis & uitæ porrigit alimentera. De Zion enim egressa est lex, & uerbum domini de Ierusalem. Hanc dominus ab initio singulari supra alias terras fauore prosequi dignatus fuit. Cum habitatores eius essent recti & optimi, terra quoque ipsa uariarum operum fuit diues, frugibus fertilis, aquis illustris, optima balsamo & omni rerum genere abundans. Quando uero dei oblitus in uitia proruebant colebantque idola, nulli non fuit pesti obnoxia. Bestiis malis patebat introitus, lepra passim omnia corripiebat, nedum corpora hominum, uerum & habitacula atque uestes eorum, hostilibus gladius undique habitatoribus imminerebat, fames, sitis, clausura cæli, multiplexque illa maledictio, quæ Deut. 27. describitur, fines eius peruagabatur, ut iam non terra optima sed infelicissima, inculta, sterilis, omni dulcedine carens, suos habitatores deuoras, ænea, dura & tota horrida esse diceretur, qualis & in hunc usque diem esse deprehenditur ab iis qui eam peregre accedunt. Cæterum Iordanis efficit nonnullos lacus in terra, præsertim eum quem uocant mare Galileæ: Lacum Samachonitem, qui ætate siccatur in paludes, & sylua qua obducitur, in festa est leonibus. Porro lacus Asphaltis, quinque urbium subuersione memorabilis, fumosus est, & nullum corpus animantis recipit, sed tauri & cameli in eo fluitant, etiam homines nandi imperiti, ubi ad ilia usque in eum processerint, attolluntur. Vallis syluestris est & plena salinis, quam asphaltis lacus inundauit: antiquitus uero cultissima erat, adeo ut ob felicitatem paradiso dei conferretur.

Mansit eius species apud Iericho & Engædi:
ubi adhuc palmeta sunt & horti
balsami.

NS

Appellationes nominum priscae & recentiores.
 Arabia Petrea, Nabathæa. Aroer, Arcopolis. Azotus, Asdod. Bersabee, Gibelina, Iurifaba. Bethel, Luzza, Bethaueu. Bethlehem, Ephrata. Bethsan, Scythopolis. Cæsarea Philippi, Dan, Panea. Lefem, Lais, Neronia, Belnea. Cæsarea Palesting, Turris stratonis. Apollonia, Colonia Flauia. Emaus, Nicopolis. Elath, Aila, Ailoth. Galilæa, Decapolis, Cabul. Galilæa superior, Galilæa gentium. Gaza, Azza, Constantia. Gehennom, vallis Ennom, Tophet. Galaad, Trachoni montes. Gerasa, Gergesa, Gadara. Hebron, Kariatbarbe, Mamre. Hermon, Sireon, Sarion, Sanir, Seon. Ierusalem, Ictus, Aelia, Capitolina. Iudæa, Palestina, Chananea, Idumæa, Duma, Aedom, Seir. Ioppe, Iapho, Sappho. Lyda, Lidda. Diopolis. Mare mortuum, mare salis, mare solitudinis, mare asphaltitis. Mare Galileæ, mare Tyberiadis, stagnum Genesareth, Maron, Samachonitis, Meron, Se-mechonitis. Petra, Areta. Ptolemæis, Acon. Samaria, Sebaste.

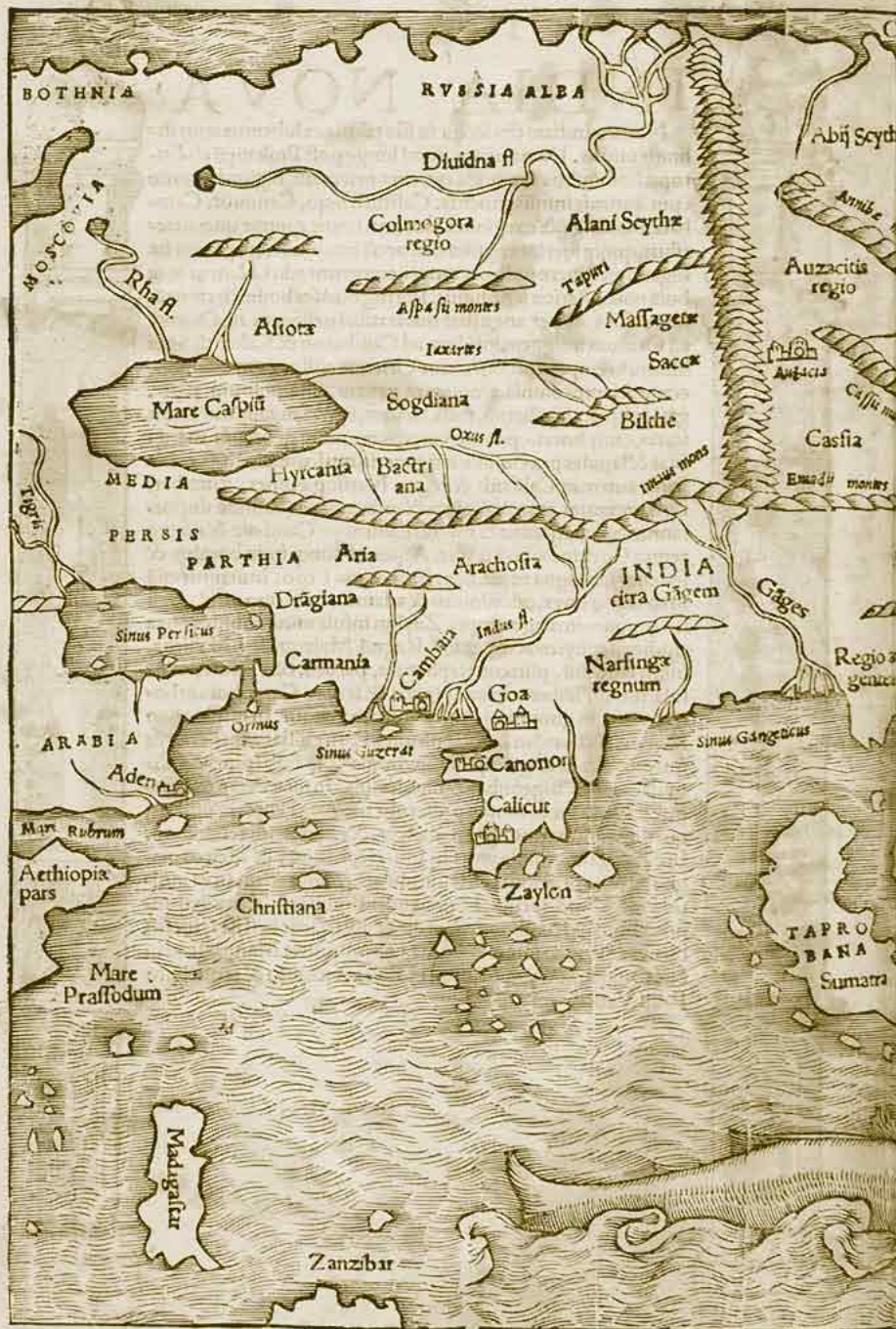




INDIA NOVA

Notam Indiam tibi lector in ista tabula exhibemus cum infinitis insulis. Dico nouam, quod longe post Ptolemeū ab Europis hominibus fuerit illa extrema orientalis regionis portio cum annexis insulis inuenta. Calicut uero, Canonor, Cambaia, Narsinga, &c. regiones sunt non nouæ, quippe quæ ueteribus, quoque fuerint cognitæ, sed noua nomina, & quæ nouo nauigationis itinere nostro tempore coeperunt adiri. Nam ut in tabula nouæ Africæ scripsimus, Portugallenses hodie circumueſt totā Africā, & per angustias maris rubri uelificant in Orientē ad Ormum insignem insulam, ad Cambaia & Calicut nobilissimum emporium, ubi totius Orientis cōfluunt mercatores, comportantes omnia aromatum genera, cinamomum, piper, gariophylū, zinziberim, thus, lacham, ligna sandali, nucs mulcatas, camphoram, pannos sericeos omnium generum, margaritas & lapides præciosos uarij generis, muscum, aloē, &c. Na scitur autem in Calicut & regno Narsingæ piper, zinziber, cardamomum, myrobalanum & casta; reliqua aliunde importantur. Spicus nardus & myrobalanum ex Cambaia & uicino regno Cuchino aduehuntur. Aportat quoque inde bombix & sericum in magna copia, sicut & de regno Pego. Inuenitur etiā in eo regno onyx, calcedonius & adamas. In Ormo insula leguntur uniones in magna copia. Zaylon insula mittit rubinos, hyacinthos, saphyros actopazios. Regnū Malaqua seu Malacha, mittit sandaliū, psitacos, elephantes, pardos, &c. Sumatra insula miram habet copiam piperis & serici. Camphora arboris cuiusdam gummi, in Porne insula inuenitur. In insulis uero Monoch & Bandan haud multum à Porne distantibus, crescunt nucs muscatae & gariophylum. Insula Zipangri plurimo abundat auro, & ingentibus pollet diuitijs. Insulæ Petan & utraque Iaua, maior & minor, proferunt magnam copiam piperis, nucum muscatarum, spici, galangæ, & cæterorum aromatum. In Madagascar insula plurimi sunt elephantes, & idcirco magna est in ea præciosi eboris nundinatio. Sunt etiam in ea multa nemora sandalorum. Huichaud dissimilis est Zanzibar insula, abundās leonibus, leopardis, & alijs uarijs bestijs syluestribus. De maximo imperio Cathay, de prouincia Mangi, de uribus Quinsai & Cyamba, multa habes in secundo & tertio libro Pauli Veneti.

INDIA EXTREMA · XX



III·NOVA TABVLA



AFRICA NOVA



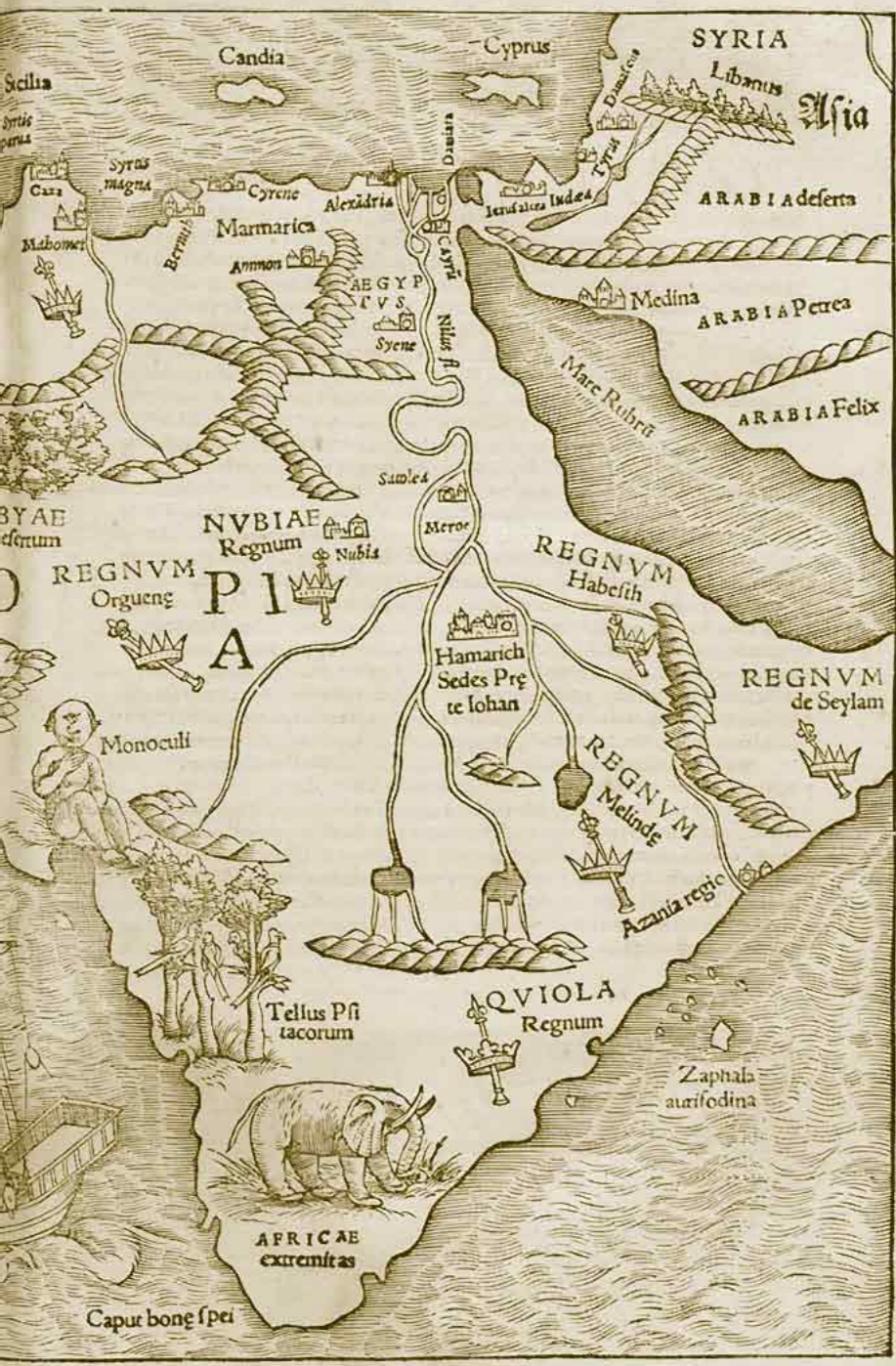
Africa una ex tribus orbis partibus, latissima est regio multorum regno-
 rum, populorum, animalium, fluuiorum, montium & desertorum refer-
 tissima, hodieq; à Portugallensibus circum nauigatur, qui à Portugallia
 soluentes recta in austrum tendentes, primum Gades insulam prætereunt,
 deinde Mederam insulam quæ hodie à Lusitanis incolitur, patetq; circuitu 40. mi-
 liarium. Ferax est saccari & uini, Cretico uino nequaquam cedentis. Post Canarias
 ad eunt insulas, quarum nomina sunt, Canaria, Teneriffa, Palma, Fracta læcea, Ma-
 gnafors, Grancamaria, Gienera, Ferrū. His relictis Caput album petūt, ubi tellus
 tota est arenosa & deserta, alba & arida usq; ad Nigritas. Succedit Capiti albo Si-
 nus Dargin & insula eiusdem nominis. Est & post Caput album in mediterraneis
 locus quem Hodenum appellant, & hic nullo clauditur muro, sed diuersorium est
 Arabum & statio camelorum. Eius regionis incolæ uiuunt ordeo & cariotis, qui-
 bus ubertim abundant. Mahumetum colunt & Christianos oderunt. Senega fluui-
 us qui has terras sequitur & totam ferè Aethiopiam interiorè irrigat, Azanegos à
 regno Nigritarum determinat. Sunt autem Azanegi homines pauperes & menda-
 ces, proditores & prauos seruantes mores. In regno Senegæ est locus nomine Ta-
 gaza, unde ingens copia petrei salis aueritur camelis Arabum. Cæterum ferunt
 flumen Senegæ deriuari à Nilo, eademq; uices cum eo habere. Nam ut ille Aegyp-
 tum, ita hic Aethiopiam reddit irriguam. Rex Senegæ pauper est & nullas habet
 urbes, nec annuos redditus & præterea regnum eius angustos habet limites. Ha-
 bet regnum Senegæ ab oriente regionem Tuchmoram, à meridie uero regnū Gam-
 bræ, uersus autem septentrionem Nigro fluuio clauditur. Sequitur caput uiride, sic
 appellatum quod consitum sit arboribus densissimis eisdemq; uirentibus conti-
 nuo ferè anno. Huic finitimum est regnum Gambræ, in quo homines habitant fero-
 ces & sèui, subditi cum rege suo magno regi Mellis, qui magnus imperator Nebeo-
 rum dicitur. Habet regio illa elephantes syluestres, qui non cicurantur. Huic reg-
 no succedit uersus austrum regio Casamanse à fluuio Casamansa sic dicta. Hinc à
 sinu Rubro reflectitur Continens in orientem, & antequàm peruenitur ad Caput
 bonæ spei, extremam Africanæ terræ aciem, occurrunt uarię gentes, inter quas quę-
 dam nudæ incedunt ut ex matris utero exierunt, carentes omni uerecundia.

Inueniuntur ibi uaria auium genera, præsertim psittacorum multijugi
 coloris à quibus & terra illa Terra psittacorum denomi-
 natur. Reliqua patent ex tabula.



A Lusitania ad Calechut Orientis imperium, hoc itinere per
 mare deuenitur. Per latus occidentale Mauritaniae & Getu-
 liae, Noto deuenitur ad Caput viride, dictum olim Experi-
 as. ibi uisuntur Hesperidum insulae. In transitu Aethiopia apparet
 caput australe, quod est Cap. bonae spei, exceditq; hyemalē tro-
 picum nouem gradibus. Mox regio se sinuat quo ad Prassum
 promontorium peruenias, quod Ptolemæus terminum posuit
 australem, ulterioreq; plagā appellauit terrā incognitā. In de-
 uer patet ad Trogloditas, ubi est Zaphala aurifodina, etiā ue-
 teribus cognita. Hinc transitio regno Melindæ, per sinum Bar-
 bariæ uenitur in Oceanū Indicum, & demū ad urbē Calechut.

NOVA TABVLA





NOVARVM INSV-

LARVM DESCRIPTIO. Infinitus ferè est numerus nouarū insularū, quæ post annū Christi 1490. usq; in hunc diem ab Hispanis sunt inuentæ. Insigniores sunt, America, Cuba, Hispaniola, Frācisca, Terra florida &c. America ab Americo inuentore nomen est sortita, qui anno Christi 1497. ex mandato regis Castiliæ illā intrauit, appellaturq; propter magnitudinē suam Nouus mundus. Et habet plures adiacētes insulas, nempe Parianā, Hispanam, quæ & Offira, Iamicam, quæ & Iamaica & Lamia, Cubam quæ & Ferdinandina, Iucatanam, quam incolæ Eccampi uocāt, Cozumellā, quæ & sanctæ crucis, Ilabellam, Spagnollam, in qua lignū Guaiacum inuenitur, cuius usus est cōtra morbum gallicum. Incolæ Americę mares & fœminæ omnes nudi incedunt, uiuūtq; in summa libertate, nullū habentes regem aut dominum. Nulla iura aut iusticiam seruant, nec parentes filios docent aut corripiūt. Arcu & sagittis pugnant cōtra confines suos alienæ linguæ. Inueniunt enim in istis insulis multę & uarię linguæ. Domus eorum sunt cōstructę instar campanarum firmiter ex magnis arboribus solidatæ, palmarum folijs desuper cōrectę, aduersus uentos & tempestates tutissimę. Diuitiæ eorum sunt uariorum colorum auium plumę & calculi quos expiscium ossibus lapillisq; uiridibus aut candidis faciunt, & ornatus gratia ad genas uel aures suspendūt. Viuunt ex radicibus, fructibus, herbis & uarijs piscibus. Carent farre & omni grano. Cōmunis pastus est, arborea quædam radix, quam comminuunt in farinam satis bonam. Carnibus nō utuntur præterquam hominum. **PARIAS** sub tropico Cancris sita est. Et est prouincia illa multum opœna fructiferaq; maximis syluis plena, quę omni tempore florent. Est & populosa & dēsa uarijs animalibus syluestribus, præsertim auib; diuerforum colorum. In insula Ity nuncupata, homines nudi quoq; incedunt, & corpus uarijs coloribus pingunt, uarijsq; uolucrum pennis adornant.

CANIBALI seu Canibales ultra equatorem habitātes, crudelissimi sunt homines, quippe qui uicinos homines captos abducunt, mactant & comedūt. Notandum hic, Americā ab alijs uocari Hispanam, quam Christophorus Columbus anno Christi 1492. primus inuenit, & postea Americus quoq; inuentam inuisit. Dominica insula, Dominica die reperta, & hinc sic denominata, inculta est, densis arboribus obducta. Insulam Canibalorum Hispani Guadalipeam, incolæ uero Grachanam uocant. Insulam Sanctæ crucis incolæ uocant Ayay. In Hispaniola 28. torcularia referuntur erecta, quibus magna faccari copia extorquetur.



NOVAE INSULAE X



VI·NOVA TABVLA



APPENDIX GEO-

GRAPHICA, IN QVA TRES ORBIS PARTES SIGILLATIM describuntur iuxta modernum rerum statum, explicatur antiqua regionum & populorum nomina, recensentur quorundam regum & principum successiones & genealogia, agitur de habitatoribus, moribus, ritibus, fertilitatibus, mutationibus, expugnationibus terrarum, atque alijs id genus proprietatibus, quae peculiariter in hac uel illa inueniuntur esse aut contigisse terra, auctore Sebastiano Munstero.

Geographia quam utilis & necessaria sit studiosis.



Geographia iuxta ethymum eius, terrae descriptionem docet, sicutque orbis manifestat. Haec cognitio tam necessaria est studiosis omnibus, ut sine ea nemo feliciter in quacunque arte proficere possit. Vnde Strabo lib. 1. de situ orbis: Si ad philosophum alia uel pertinet tractatio, & hanc quam hoc tempore de situ orbis delegimus, considerandam illi esse putamus. Et ibidem: uaria est utilitas geographiae: quaedam ad res urbanas, actionesque principum, nonnulla ad caelestium, terrestrium, rerumque maritimarum scientiam, animalium, plantarum, fructuum & aliarum, quae penes uniuersos cernere fas est. Omnia enim huiusmodi, magnum ad capessendam prudentiam comparant adiumentum, cum regionis ingenium, animalium & plantarum formae ac species perdiscuntur. Maritima etiam apponit licet. Gemino namque quendam in modum constat ex uictu: nec terrarum magis sumus quam maris incolae. Egregie proinde ille ad praefens institutum sermo mihi uidetur adduci, quod situs orbis descriptio est, ad ciuiles usus maiori ex parte conducens. Rerum namque gerendarum campum mare explicat, praestat & terra quam incolimus, exiguarum quidem exigua, magnarum uero magna, maximarum autem uniuersa quam habitabilem uocamus, aut orbem, ut amplissimum quidem actionum hic ipse sit locus. Excellentissimos quoque imperato-

res illos extitisse constat, qui terrae ac maris imperium adepti, nationes ac ciuitates sub unam potentiam, gubernationemque ciuilem cogere ualuerunt. Simpliciter itaque geographiam publicam ciuilem & utilem putamus, sicut & historiae descriptionem. Illum enim ciuilem hominem dicimus, non quidem prorsus indoctum, sed qui circulari disciplinae ac homini libero ac studioso consuetae partem attingit. Nec enim laudare, nec uituperare, nec res gestas memoratu dignas diiudicare possit is, cui uirtutis ac prudentiae, earumque rationum cura nulla extitit. Quibus uerbis Strabo plane indicat, ingeniosos animos huius professionis studia maxima decere. Porro cognitio huius nobilissime scientiae id sui studiose praestat, ut percesse memoriter quasi ex libro quodam omnem terrae excursus secundum partium condependentiam sine difficultate possit, tum & insularum omnium mariumque inter eas stagnationem. Vnde & haec sibi commoditas eueniet, ut nusquam inambulans, solo studio comite, totam conpertae terrae amplitudinem animo peruagari queat, idque domi suae cognoscere, ad quod inquirendum, uetustissimi regis grauius sumptibus factis miserunt, qui experirentur. Cum igitur ob gentium discordias & sectarum diuersitates mundum perlustrare paucissimis datum sit, ut omnia tamen experiamur, sola nos geographia ducere poterit, cuius dono quoties libuerit, quasi in aere suspensi, despiciere simul omnia regna & cognoscere possis. Prater ea eam sibi me

moræ euidentiā ex Geographiā qui libet parare potest, ut fabulas & historias quocunq; loco contigisse aut coninnatas audierit, illico in eum locum animo uolet, et uerā loci habitudinem ex pictura prius perspecta, non intelligere solum possit, sed intueri quoque oculis sibi uideatur. Sed & gemmas, frutices, arbores, herbas, marmora, uariūq; hominum & animalū genus, & quæcunq; à longinquis regionibus ad nos afferuntur, eo facilius quis retinere potest, tum & scriptores ita referētes sine difficultate intelligere, quod animo teneat locū unde ea allata sunt. Postremo constat, geographiæ studio so facillima ea esse in poematum & historiārum lectione, quæ alioquin omnium difficilissima esse uidentur. Nam in illis quod plurimum doctrinæ & ornamenti in se continet, ad terræ cœliq; attinet superficiem, his tamen seclusis, quæ humanus animus magna præscit, qualia sunt quæ ex philosophiæ præceptis poëtæ in sua transtulerunt. Itaq; si ne geographiæ intellectu, non potest esse absoluta & commendabilis alicuius aut poëtæ aut historici suscepta interpretatio.

Geographia quomodo à Cosmographia differat.



Geographia duplicem habet descriptionem, unam communem, alterā propriam. Geographia communis est terræ, eorumq; quæ intra eam & extra sunt, marium, montium, fluuiorumq; per regiones descriptio, tum historiārum & earum rerum quæ à natura in singulis locis admirandæ relictæ sunt & annotatione dignæ. Hoc modo eam Strabo accipit lib. 1. cum dicit: Haud igitur dubitandum est, terræ descriptionis noticiā, quam geographiam dicimus, omnes ad imperatorias actiones adducere, &c. Et hac quidem ratione terram terrenaq; sunt ferè persecuti Mela Pomponius, Dionysius Afer, Plinius, Solinus, Herodotus, pauciq; alij, qui terræ situm per par-

tes aperuerūt, cœli ratione raro admodum adhibita, per quod à Cosmographia differt quod hæc orbē designās, totum amplecti solet, & terræ amplitudine, in quā omnia uergant, supposita, quantitatē & qualitatem obseruare secundū sitū, longitudinē, latitudinē climatum, rationem dierum, noctiumq; longitudinē & breuitatem, siderum uerticalium orientiū atq; occidentiū naturam, cum locorū distantia, natura & positione elemētōrū, &c. Hęc inquam altera geographiæ diffinitio à cosmographia non differt, quem admodum Strabo & huius artis princeps Ptolemæus scripsit de situ orbis opere instituto. Geographia itaq; ista maxime necessaria est his, qui rerū gestarum siue quasi gestarum ac fabularum peritiā exactiorē habere uolūt. Sine enim hac, nihil aut parum conficitur, quicunq; animum ad historias appulit. Et quanquam geographia sic accepta uersetur circa omne cui mundi cœliq; nomen inditum est, ordiri tamen à terra & ab his quæ in terram rē insignia sunt, conuenit, quod horum notitia incredibilem usum & utilitatem habeant. Et cum terræ communem peritiā habuerimus, circulos meridianos ac parallelos & quæcunq; ad cœli rationem pertinent, terræ iam cognitæ facilius superinducemus, & per cosmographiam geographiam absoluemus. Persuasum etiam studiosis esse debet, hanc doctrinam sine tabularum usu & fidelissima traditiōe, qua singula digestim explicētur, nulla lectione acquiri et retinere posse. Ratio enim picturæ intellectum ad uerū memorię ordinem prouocat, & quæ quæq; parte locare meditariue debeant, commensurat. Cumq; quis totius terræ formulā animo recondit, impendenda est opera, ut maria quæ intra terras, quæq; extra sunt, suis nominibus discreta discernantur. Inde speciatim ad singularū terrę partium descriptionem descendendū est, nec aliud primum desiderandum, quā ut cuiusq; partis loca illustrata, ut

passim

passim inueniuntur cognoscant. Nam quæ ad omnium locorum exactam cognitionem attinent, uix ex uno scriptore petentur. Tanta siquidem uastitas orbis est, ut quantum ad sui explanationem attinet, uix uno aliquo ingenio loca eius comprehendere possint, quocirca opus est, ut cursum eius partes ex fide dignis annotentur scriptoribus.

Dictionum quarundam, quæ geographicis peculiariter sunt interpretatio.



Notandum hic in primis, totam terram, ut Strabo primo libro tradit, insulam quamdam esse, si ingens illud pelagus, ex quo supereminet aspicias. Quemadmodum enim ex mediterraneo mari apparet Cyprus aut Sardinia, ita ex tota pelagi amplitudine tota terra instar insule apparet. Est tamē discrimen inter insulam & terram solidam siue continentem. Insula enim est terra aq̄s circumdata, quæ scilicet à maiore telluris uastitate se iuncta, undiq̄ mari alluitur. Cōtinens uero dicitur, quæ mari non nisi per sinus fracta, tota sibi cōstat & coheret, uel est terra alteri ita cōtinua, ut inde absq̄ marina nauigatione omnes tres partes terræ transiri possint. Sinus metaphorice dicitur à sinu corporis, quæ pars est inter pectus & cōplexū brachiorū. Hinc quæ littora curua cōplectunt maria, uocantur sinus. Peninsula est, quæ non planè insula est nec planè cōtinens, sed mari circumdata, aliqua tamē parte terre cōnectit, quæ admodum sunt Cherronesus, ut Taurica, Peloponesus, Thracia Cherronesus: item Cymbrica et Aurea in India. Est autē Cherronesus lingua Laconica, & Cherronesus lingua cōmuni, terra ferè undiq̄ mari cincta, non differēs à peninsula. *χεῖρ* est manus & *ἴσος* insula. Portus à portādo, locus iuxta mare cōclusus, quo important mercēs & exportantur, ubi naues tuto hyemare possunt, & hoc differt à statiōe, in qua ad tēpus solū breue naues stant. Isthmos est arcta terra inter duos maria. Inueniuntur uero duo isthmi, qui pro-

prie isthmi dicuntur, Corinthiacus & Thracius. Fretū opponit isthmo, nā est mare angustū inter duas terras, ut est fretū Herculeum inter Hispaniam & Mauritaniam. Græci *ωρῆς μωρ* uocant. Alij putant fretū deriuari à fremitu undarum, ut est fretum Siculum, quod euriptus quoq̄ uocatur Taurominitanus.

Lacus est qui perpetuā habet aquam. Stagnum uero, quod temporariam habet aquam, hoc est, hyeme collectam ex pluuia. Palus est aqua nimis profunda & latissime diffusa. Fluuius dicitur, quod fluat. Amnis, quod ambiendo & circueundo fluat. Regio dicitur prouincia, quod a regibus regatur.

Vrbs & oppidū ædificia cōtinēt. Ciuitas uero ciues. Mōs est pars terræ alta & eminens Ramentū montis, mons est ex alio ortus mōte. Promōtorium à prominendo, pars est montis, quæ in mare excurrit. Mare est collectio magna aquarum. Oceanum dicitur esse mare, quod uniuersum circuit terram, & in quo, ueluti in insula, tota natat terra.

Hic & mare magnum uocatur. Mare mediterraneum ab occasu ingreditur terram, & est primum angustū, et ueluti per fauces apud Gaditanos terram ingreditur, nec amplius decem millibus passuum patens terras aperit atque intrat, tum longe lateq̄ diffusum, littora Africæ et Europe usq̄ adeo distendit, ut à Liguria in Africam undecim ferè numerentur latitudinis gradus. In faucibus autem Abydenis non est latitudo quartæ partis unius gradus, ubi scilicet Xerxes rex Persarum fecit pontem ab Asia in Europam per arcissimum illud mare, cum oppugnare conaretur Athenienses. Inde mare rursus modice se laxat in Propontidem, quæ in bosphoro Thracio prope Constantinopolim iterum in tantis cōtrahitur angustias, ut etiam teste Plinio alituū cantus, canumq̄ latratus utrinq̄ audiantur, nisi cum uenti uocis sonum auferunt. Hinc rursus confurgit latissimum mare Euxinum quod uersus septentrionem per bosphorum Cimmericum

rium ueluti per fauces transmittitur in paludem Mæoticam. Incipit igitur mare mediterraneum in Hispaniæ extremitate iuxta Gaditanos & desinit in paludem Mæoticam, acceptans alia in alijs locis cognomina. Iam enim uocatur Balearicum, iam Ligusticum, Tyrrenum, Carpathium, Aegeum, &c. Hoc mari et duobus inclytis amnibus Tanai & Nilo, terra in tres partes diuiditur, Europam, Africam & Asiam. Et hæc rursum in uaria regna, prouincias, principatus, ducatus, &c. distinguunt, de quorum situ, nominibus, habitatoribus, moribus, ritibus, fertilitatibus, & alijs id genus proprietatibus, ut hodie omnia diligenter à Cosmographis sunt explorata & cōscripta, nunc non nihil dicemus, nedum de regionibus nobis propinquis, uerum & de his quæ lōge ab Europa sitæ deprehenduntur, exordium sumētes ab Hispania prima Europæ continente regione.

Hispaniæ ad Galliam comparatio.

Hispania uini, frumenti & carniū copia uincitur à Gallia, eorū bonitate & sapore uincit. Pluiiarum multitudine Gallia fœcūda, Hispani irriguis aquis plurimum utuntur, fossas à magnis fluminibus longissime trahendo. Septentrionalibus uentis & frigoribus hæc ut illa nō fatigatur: unde oleum, mel, crocum, rubiam, minium, coccum, saccharum, sparum, libanotidem, limones, cappareas, dactylos, citrea mala & punica: aliosque aromaticos fructus abundantius producit. Hispanorū temperatura calidior sicciorque, & color obscurus: Gallorū frigidior, humidior, caro mollis, & albicans color. Gallicarū foeminarum maior ad prolem fœcunditas quàm Hispanicarum. Grandioribus corporis membris Galli muniti, Hispani durioribus, arctissimo ad cingulum corpore. Galli maiori ferocia quàm arte pugnant, & plus uitrium quàm consilij in bella ferunt: Hispani contra. Est semper Hispania equorū pernicitate com-

mendata, quos leuis armaturæ equites tybijs cōtractis pulchre obequitāt, haustulidia & militares omnes actus sapius quàm Galli exercētes: sunt tamē Gallorum cataphracti equites in precio. Galli ore libero, Hispani taciturni qui dissimulare melius norint. Galli leiti, alacres, & in conuiuia proni, hypocrisis: & grauitatē quam seruant subtristes Hispani, penitus refugiūt. Sunt enim Hispani in symposijs minus socialiales, cerimoniosi, nescio quam seruitutem affectantes, quod Galli nō curant. Merum potāt Galli, Hispani multa aqua dilutū. Apud Gallos aduenæ humanissime excipiūtur hospitij, nullum eis denegatur officium, ad uicium omnia parata proponūtur: Apud Hispanos duriter & inciuiliter, ut itinere fessus sibi cibum uicium querere cogatur. Id efficit quod Hispani non sunt in itineribus ita frequētes, noluntque tā largiter pro edulij pecuniam effundere: nec ad seruitia exhibenda ita sunt proni, ut nec principi cuius rusticus operam dignetur impendere si uisum non fuerit. Sic inueni Hispanū de Hispanis scripsisse, qui nunquā Hispaniā uidi. Id quod Damianus quidā Hispanus coegit me annotare. Hispanicus sermo grauior. Gallicus suauior. Elegantiori inter Hispanos oratione Castellani latissimi populi utuntur: in Gallia uix scias quæ urbs uerè Gallicæ loquat, ut sit sermo ille magis nobiliū & curialiū, quàm alicuius certi loci peculiaris. Est etiā Hispanicus sermo latino propinquior. Latior solo Hispania, sed ita populosa: aruo ditior, sed nō mercaturæ negociatione: nec tot redditus ex hac sicut ex illa regi colligunt. Gallici soli nulla ferē pars est ociosa, Hispanici plura sunt inculta et deserta loca. Aucupiū & uenatio maior in Gallia, & plures altilibus etiā si carius emptis, uescuntur. Ex Hispania in Galliā mercatores deferunt Serici, & omnis generis pannos, lanas, crocum, saccharum, orizam, oleū, alumen, grana tinctorum, gemmas & aromata ab Indis accepta

accepta. Ex Gallia in Hispaniam frumentū, Lineas telas, silū pastel, libros, & minutiora alia mercimonia, plurima, ut gladios, specula, acus, &c. Est in Hispania principum uirorum, Ducum, marchionum, comitum, & baronum ingēs numerus. In Gallia est quidem nobilium copia, sed maiorum dignitatem pauci admodum principes: quod regis opulentiam auget, qui solus omnia possidet. Duces numerantur in Hispania uiginti, quorum cuiusque annuus cēsus quinquaginta ac sexaginta ducatorum millia cōstitit. Marchiones uiginti, tantundem ferē reddituum percipientes. Comites sexaginta, quorum annuus redditus à decem ad uiginti milia est ducatorum, & aliorū plus quàm quinquaginta. Alij uicecomites, barones, puinciarum prefecti, quos uocant adelantados, uiceres, gubernatores, mariscales, alcaides, omnes principes uiri, mihi sunt in compertū. Sunt ordinum equitum magni Magistri, ut Sancti Iacobi Alcantarę, Calatraę, Rodiensium sancti Ioannis, Montefę, equitum quos uocant de Christus, & alij cognomento Daui. Horum cuiusque redditus millia ducatorum est quinquaginta & plus. Quo ad ecclesiasticas dignitates superior est numero Gallia, nam Archiepiscopos habet duodecim, Episcopos nonaginta sex: Hispania Archiepiscopos nouem, Episcopos quadraginta sex. Cardinalium in utraque par numerus, nempe octonarius. Apud alios inueniō duntaxat septem archiepiscopatus in Hispania, nempe Tarracōnensem, Cæsaraugustanum, Toletanum, Compostellanum, Braganum in Portugallia, Vlixbonensem, & Granatensem. Redditus horum maiores in Hispania, ut unica Toletana ecclesia ducenta millia ducatorum annuatim colligat, & solus Archiepiscopus octuaginta millia. Reliquorum omnium census & nomina describerem, nisi essem forsā lectori morosus. Vice parliamentorum Gallię, quatuor sunt in

Hispania iuridici conuentus, in Castella, Granata, Galicia, & Nauarra. Ceterum iuris peritorum & foro litigantium multo maior in Gallia numerus. Fidei quos uocāt inquisitores in Marianos hereticos et Sarracenos magnā sibi in Hispania uendicant auctoritatem, & seuerissime animaduertunt. Est aliud iustitię genus mirabile, quod uocant Hermandad. est enim ciuū fraternitas iurata, ut in ictu campanę ex urbibus singulis multa hominum milia armati prodeant, & eū qui deliquerit per uniuersam prouinciam persequantur, nuncijs cursoribus ad alias omnes ciuitates præmissis, ut penē impossibile fuerit euadere. Deprehesum palo utuam alligatum sagittis conficiunt. Regna stierunt in Hispania Maurorum tempore plurima, nuper quinque reges totam obtinuerunt, Castellę, Aragonum, Portugallię, Granatę, Nauarrę. Vnus hodie Carolus Cęsar rerum omnium potitur, Portugallia excepta, quę proprium habet regem. Inquietus est & magna moliens Hispanorum animus, felicis sunt ingenij, sed infelicitur discunt. Semidocti, iam se doctos putant, sapiētiam maiorem quàm habeant simulatione & uerbositate quadā ostentant, sophistice plus satis diligunt, lingua Hispanica plus quàm Latina in Academijs loqui gaudent, quin & Maurorū uocabula plurima usurpant: tandem multis nominibus & consuetudinibus barbariem colunt. Ingenij sui monumenta in posteris & circumuicinas gentes ob lingue defectum raro producant, & ipsi semper aliunde libros emendicant. Illud certe barbarum à Gallis cęsetur quod Hispanicę scēminę aurea uel argentea uirgula aurium ima perforant, gemma aliqua ut plurimum appensa. Litigneo etiam circulo uentrem ambiunt, ut latiore incessu pomposiores appareant. Nec domo egrediuntur, nisi famulorum præcedētium & ancillarum sequentium comitante caterua: Galli cę uero simpliciter, & una uix pedisse

quæ comite. Illud in Hispanicis foemina laudandū, quod præscarū Romanarum instar uino plurimum abstinet, illud uituperandum, quod collyrio, mirino & cerusa faciē deformant, quia natiuo colore sunt minore quàm Galliarum. Habēt etiam Hispani in religionis ritibus supra mortales omnes superstitionis: per regis solū & eius uitam gētilitio more iurāt, & oscula manuū in salutationibus supplicant. Nomen aliud quod à paucis annis bellica fortitudine Hispani sunt adepti plurimis ab hoste partis uictorij, ut qui laborū, sitis, & famis in acie sint tolerantissimi, & in stratagematibus cautissimi, leui corpore, ut facile hostē fugiant & sequantur. Frugalis uite sicut & Itali, nec tantum cibi & potus ut Galli et Germani absumētes: nisi sint inuitati. nam tunc se ad saturitatem explent edulij, quia rara eis & maiori auiditate, accidit cōuiuia. Oceani nauigationibus ad incōpertas regiones toto orbe sunt clarissimi. Verius meridiē Africæ fines primi circumnauigauerunt, ad usq; Calecut & alias orientis insulas: quod iter Lusitanorum sine Portugalensium est peculiare. Ad occidentem Castellani progressi, post insularum auro diuitū multitudinem, quam inuenere & imperio suo subiecere, ad ipsum etiam Orientalis Indiæ cōtinentem sunt perducti: in quo indies magis & magis lustrando perfluit. Regionum quoq; quæ sub Australi polo sunt, notitiam nuper adepti. De Hispania Iosephus & antiquus Berofus sic scribunt. Tubal nepos Nohe primus in Bætica fuit rex, cōdiditq; urbem & à se Tubal denominauit. Is cum rem pecuariā cum subditis exerceret, uicinā prouinciā Tarraconēsem appellauit, quasi תרבות ארצה quod sonat bouum possessionē. Post eū regnauit Iberus, à quo fluuius Iber & regio Iberia denominationem accepit. Sextus rex uocatus fuit Betus, à quo & regio illa Bætice nomen sortita est. Decimus rex, Hispanus, uel ut alij asserunt, Hispalus appellatus fuit,

à quo & tota regio, Hispaniæ nomen adepta est. Duodecimum regem aiunt fuisse Hesperū, à quo Hispania quoq; Hesperia appellata est. Decimulleptimus fuit Lus, unde Lusitania nomen accepit. Et cum Romani rebus in Hispania potirent, diuisa est regio in Bæticam & Tarraconēsem, durauitq; hæc partitio usque ad tempora Attilæ, qui aliam in regione illa fecit prouinciarū diuisionem. Nouissime in quinque discriminata est Hispania regna, nempe Gallicæ, Nauarræ, Castellæ seu Castiliæ, quæ & Legionis regnū uocata est, Catalanæ, cui & Arragonia annexa est, Portugallæ & Granatæ, Gallicæ regnum amisso legitimo hærede Tarraconensi incorporatum est.

Inter duas Bæares insulas, maior abest ab Hispania diei unius nauigatione. Minor ad orientem spectat nutrens plurima utriusque generis atmenta, præcipue mulos, qui & sunt magni & sonora uoce. Vtraque insula fertilis est, referta habitatorib; qui scilicet 30. hominum milia excedunt. Oleo carent. Habitant in saxis concauis, iuxtaq; præcipites petras. Aureo nummo aut argento non utuntur. Mulieres supra modū diligunt, ut mulierem à predonibus captā, tribus aut quatuor redimant uiris. Cum olim cum Carthaginensibus militassent ex stipendio impenso, mulieres ac uinum emptum secum tulere. Funda utuntur in prælio, & iaciūt lapides ita robuste, ut ab aliquo tormento lapis missus uideatur. In urbium expugnatione lapidū iactu eos qui supra ex propugnaculis mœnia tuentur, uulnerant. Ita recte propellunt lapides, ut raro effugiat ictū appetitus locus, quod ei cōtinuus à pueritia usus præbet, à matribus ad id certamen coactis. Imponunt enim supra erectum lignum panē pro signo quod iactu perant, neq; ante cibum capiūt, quàm panem lapide eiectum pro cibo sumunt permissu matris.

Quorundam prischorum nominum transmutatio.

Ana flu. nunc Guadiana
 Bætica, nunc Granata
 Bætis flu. Guadalquivir
 Iunonis templum S. Maria
 Bælon Tariffa Barbefola Berbesul
 Calpe mons Mons Gibraltar
 Abdera Almeria
 Balaris Baria Ilurgis Illora
 Iulia Bælia Obulcum nunc vbeda
 Illipula, nunc Ilipa
 Illiberis Granata
 Osea, nunc Huescar, Guesca
 Ipalis sebilla Astigis Ecijs
 Gadir, Gades Calix, Callix
 Lusitania Portugallia
 Sacrum promont. Cap. S. Vincentij
 Oliosipon Lisboa
 Doria fl. Duevo
 Pax Iulia Pace & Badajoz
 Norba Cæsarea Alcantar
 Augusta Emerita Merida
 Geræa Caceres
 Flauum Brigantium Compostella
 Easo s. Sebastianus
 Carthago noua Cartagena
 Alone Alicante Iber flu. Ebro
 Tarracon Tarragona
 Barcinon Barfelsona
 Rubricatus flu. Lobregat
 Blanda Blanes
 Emporie Empories
 Idubeda mons Iubalda
 Nouium Noia
 Vxama Osmes
 Tagus flu. Taio flu.
 Celticum promont. Algarben finis terræ
 Numantia Soria
 Pompelon Pamplona
 Gerunda Girona
 Gallica flauia Fraga
 Aquæ calidæ vicus, Vich
 Lucus Augusti Oluca & Lugo
 Germanica legio Leon, Legion
 Brigetium Ouedo
 Bræcara Augusta Braga
 Araduca Arzua
 Pallantia Palentia
 Octodurum Toro
 Pintia vallis Oletana & valla dolis

Cantabri Bizcaia regio
 Vellica Victoria
 Brauum Burgus
 Viruesca Bruesca
 Segortia Segouia Oliba olii
 Minius Migno
 Templum Veneris Cap de Creus
 Cæsar Augusta Sarragoza
 Dertosa Tortosa
 Bigerra Beiar
 Ilerda Lerida, Leida
 Mantua Madrid
 Complutum Alcala

De Britannia & Hybernia



Ritannie insula diuisa est
 in Angliã Vuallia & Scotiã.
 Subdiuidit Vuallia quæ & Cæbria, & populi
 Vuales, in Cornubiã, siue
 Cornuualiam quæ ab ipsiſ Corneual
 dicitur ad promontoria quæ Ptole-
 mæus uocat Dammoniũ & Ocrinum,
 quos populos ipse Cornabios appel-
 lat. Item in partẽ eam quæ est inter Sa-
 brianã & Deuã flu. ubi regio quedã di-
 cta Venodocia, hodie Noruualia, &
 populi Northuuales, id est, septentrio-
 nales Vuales, ab alijs dicti Norgales:
 & regio altera siue prouincia dicta De-
 mecã, hodie Southuualia, & populi
 Southuuales, id est, meridionales Vua-
 les: & prouincia alia dicta Vuestuualia,
 id est, occidentalis Vuallia, & populi
 Vuestuuales. Angliæ & Vuallie rex u-
 nus imperat, Scotiæ alter. Sita insula
 est in Oceano inter septentrionẽ et occi-
 dentem, undiq; à circũfuso mari cõple-
 xa, nusq; iuncta Cõtinenti, sed ab omni
 orbe diuisa. Hæc primo Albion, ab al-
 bis rupibus (quæ primũ illuc nauigan-
 tibus apparẽt) dicta est. Postea Britan-
 nia appellabatur à Bruto Syluij Postu-
 mi latinorũ Regis filio, Duce quo-
 rundam Troianorum, qui quadragin-
 ta annis post Troiam à Græcis deletã,
 classe in hæc insulam uenere: atq; Abo-
 rigenes, tunc eam incolentes ad unum
 occidere. uerum post Bruti obitum su-
 perior insula pars Loægria dicta est, à
 Loctrino Bruti primogenito, nunc An-

glia ab Anglis Saxonibus Germaniæ populis, qui eam incoluere, & Britones ferè omnes in Vualliam expulere, tertiam insulæ partem, quæ olim Cambria à Cambro Bruti filio uocata est. Partem uero insulæ inferiorem in Septentrionem uergentem (quæ antiquitus Albania ab Albanaco Bruti filio) Scoti occupant, à pictura corporis sic nuncupati, à quibus Scotia dicta, Gallicis amicissimi, Anglorumq; Regi maxime infesti. Hæc pars tenui freto ab occidente, Tuesti fluuio ab Oriente, & medio Ordolucis montibus, quos uocant Cheuiet, ab Anglia dirempta est. Indiscreti Scotorum habitus, indiscreta ferè omnia, eadem ferè lingua, iidem mores, subita ingenia, & in ultionem pna, ferociaq;. In bello fortes, inedia, uigilia, algoris patientissimi, decenti forma, sed cultu negligentior: inuidi natura ac cæterorum mortalium contemptores: ostentant plus nimio nobilitatē suam: ut in summa etiā ægestate suū genus ad regiam stirpem referant, necnon dialecticis argutijs sibi blandiuntur gaudent mendacio, nec pacem colunt ut Angli. Lapidū carbonum ad calefaciendum est usus ita cōmunis, ut mendicantes à prætereuntibus eos in elemosynam petāt: Insula hæc Triangulari est forma, & Siciliæ maxime similis: quæ ab ortu Germaniam, à meridie Galliam, ab occasu Hyberniam insulam & à Septentrione orchades 30. prospicit. Huius lōgitudō à Totenesia, in Cornubia, usq; Catenesiam in Scotia 800. millibus passuum: latitudo scilicet à Menenia, in Vuallia, usq; Dorobernium 300. millibus passuum: & ambitus 3500. millibus passuum constat. Cæsari commentariorū lib. 5. uicies centum millibus passuum constat, nam latus contra Galliam à Cautio ad Dannonium 500. occidentale 700. tertium latus 800. milliaria continet. Loca sunt tēperatiora, quàm in Gallia remissioribus frigoribus, caloribusq;: opima frugibus, atq; arboribus, & alendis apta pecoribus, ac iumentis, quorum est ma-

gnus numerus, & præcipue ouium, quia nulli sunt lupi. Vinum olim nō gignebat, iam uero uineas habet in quibusdam locis, habet aurum, argentum, ferrum, plumbum, stannum, et carbonem abunde, hinc efferuntur pelles, & canes ad uenandum aptissimi. habet prægrandia flumina piscosa, alternis motibus bis cottidie modo in pelagus, modo retro fluentia, habet fontes salinarum habet & fontes calidos, habet gemmas, margaritas, & lapidem Gagantem plurimum optimumq;. Dies longissimus horarū 18. deprehenditur, & æstate lucidæ sunt noctes. Hominū est infinita multitudo, qui diu (ut ait Plutarchus) uiuunt. Anglorum lingua ex populorum diuersitate cōposita, intellectu, scientiaq; loquendi difficilima est. In bello sunt intrepidi, optimiq; sagittarij, opulentissimi, & mercimonijs uel maxime dediti, celebresq; nobilitate panno, ob bonæ lanæ copiam.

Præter alia musicam, & lautas mentes proprie sibi uendicant. Cæruleis sunt oculis, & facie adeo sunt uenusta, & statura procera, ut beatus Gregorius cum forte Anglorum pueros Romæ uideret uenales (alludens patriæ uocabulo) Bene, inquit, Angli dicuntur, quia uultu nitent ut Angeli, oportet illis iter salutis æternæ administrare: quod factum est, ut ait Beda, anno à uirgineo partu, 156. Lucio Britannorum Rege id per epistolā ab Eleuterio Papa postulāte, Antonio & Commodo Romæ imperātib; . Sūt in Anglia Archiepiscopales sedes duæ, Cātuariensis & Eboracensis, Episcopales 19. ciuitates ferè 50. oppida 136. prouinciæ 63. Ducatus uero & comitatus pauci admodum. Hybernia alia insula huic uicina quam Hyrlandiam uocant, Anglorum regi paret, ad occidentem posita, dimidio quàm Britannia minor. Adeo pabulosa est, ut ibi pecuaria (nisi æstate à pastibus arceantur) in periculum agat saties. Nullum noxium animal gignit, non araneam, non ranam, nec alit aliunde inuecta. Omnia noxia anima

animalia ab alio asportata solo, pulueri iniecta necat. Apes in ea non reperiuntur, mira cœli temperies, fertilitas insignis. Gens tamen inhospita, inculta, & crudelis. Venationi & ludis, magis quam agrestibus operibus dediti. Porro de Scotia & Hybernia Polydorus ita scribit. Scotia alterū huius insulæ regnum, passim portus habet tutos & aditus marinis aquis peruios, itē lacus, paludes, fluuios, fontes longe plenissimos piscibus, necnon montes & in summo montium æquatam agrī planitiem, pecoris pabulum ubertim suppeditatē, sylvasq; feris plurimum abundantes. Quorum illa locorum commoditatibus etiam sustentata, minus unquā debellari potuit, cum ad sylvas & paludes præsto ubiq; genitum sit profugium & ad famem tolerandam, ferinæ carnis ac piscium pastus. Circum Scotiam in Hybernico mari sunt amplius 40. insulæ, à Plinio Britannicæ dictæ, quas alij Meuanias, alij Hebrides appellant. Harum plures in longitudinem minimum patent milia passuum 30. in latitudine uero haud plus 12. In ijs Iona est, ueterum Scotorum regum sepulchris clara, incolę autem omnes hybernice loquuntur, id quod declarat eos ab Hybernis originem ducere. Ultra Scotiam uersus septentrionem Orchades insulę sunt numero auctore Ptolemæo 30. partim in Deucalidónico, partim in Germanico sitæ océano, quarum caput uocant Pannoniã, quod in ea locata sit episcopalis sedes, quæ sub Scoti imperio sunt. Insularum lingua utitur Gothica, quod arguit eos à Germanis oriundos. Statuta sunt proceræ, semper sano ferme corpore pariter atq; mente, quo fit ut multo longissimam degant aetatem, & piscibus plurimum uiscitant, nam terra cœtinuo propemodum frigore obfita, multis in locis uix frumētum fert, arborem uero penē nullam. Post Orchades Thyle est, quam nunc Iam dicunt, Ab ea unius diei nauigatione, ut ait Plinius, mare concretum, in quo

Islandia est, ad quam etiam nunc mercatores Angli pisces emendi causa in singulos annos æstate commeant. Et quia uersus Arcton ultima est, idcirco sunt, qui eam Thulen esse arbitrentur. Ceterum Scoti quimentionalem incolunt partem multo meliorem, bene morati sunt, & ut humaniores lingua utitur Anglica, & cum rarę hic syluæ ignem faciunt ex lapide nigro, quę ex terra effodiunt. Alterā septentrionalem ac montosam, tenet genus hominum longe durissimum ac asperum, qui syluestres dicuntur. Hi sago & interiore tunica hybernico more, tincta croco amiciuntur, nudisq; genu tenus tibis incedunt. Arma sunt arcus & sagittæ, cum ense admodum lato, & pugione una tantum ex parte acuto. Omnes hybernice loquuntur, quorum uictus in piscibus, lacte, caseo & carne cōsistit, quapropter magnum pecoris numerum habent. Differunt ab Anglis Scoti legibus & institutis, quia isti ciuile ius usurpant, uti ceteræ ferme gentes, illi uero municipale tantum habent. Quædam alia indiscreta sunt, lingua, sicut dictum est, eadem: idem habitus corporum, eadem in bello ferocia, ac nobilitati idem à pueris uenandi studium. Domicilia ruri angusta, stramētis aut palustri arundine recta, in quibus ipsi pariter ac pecora stabulantur. Opida extra fanum Iohānis, nullis sunt cincta muris. Valent item ingenio, id quod doctrina declarat, nam ad quancunque se applicent artem, in ea facile proficiunt.

Hybernia insula in Oceano inter Britanniam atq; Hispaniam posita, ab ortu habet ipsam Britanniam unius diei nauigatione propinquam: & Galliam ab Austro, Hispaniam trium dierum, ut aiunt nauali cursu affinem ab occidente: Oceanum infinitum à septentrione, nec multum distat à Scotia. Forma eius oblonga ad similitudinem ouis, ac à meridie, ut etiā Britānia est, in septentrionē protensa, ubi latior est. Hyberniā ab Hybero duce homine Hispano

spano nominatam ferunt, qui primus magna hominum congregata multitudine, eam occupavit: siue ut alij sentiunt, id nomen tulit ab Ibero flumine Hispaniæ celeberrimo, quod illius accole prius insulam habitassent: aut ab Hyberno tempore, quia ad occidentem uergit, sed illud uerisimilius est, ut uel à duce Hispano uel à flumine Ibero dicta sit, quãdo Hyberni cum habitu corporum, tum uiuendi ritu atque moribus non ualde discrepant ab Hispanis uicinioribus. Scoti à Scythia profecti expulsis prioribus incolis, aliquandiu Hyberniam tenuerunt, ab seque Scotiam appellarunt. Sed posteaquam illi longo post tempore Pictis sue nationis hominibus secedere iuncti supremam Britanniam partem, que ad septentrionem uergit, occuparunt, & ipsi Hyberniæ sensim pristinum nomen reddidit est, & pars illa Britanniam à Scottis occupata, Scotia dicta est. Spacium Hyberniæ dimidio minus quam Britanniam assumatur, quod non amplius militaris 300. in longitudinem, & 90. in latitudinem pateat. Ceterum solum & cœlum haud multum differt, nisi quod Hybernia montosior est, & aquarum abundantior, quippe que in arditissimis etiam montibus passim paludes & stagna habet. Mira cœli temperies, fertilitas terræ insignis, & si Hyberni agriculturæ parum studet. Nullum gignit uenenosum animal, nec aliunde illatum nutrit. maleficum habet lupum & uulpem: reliqua omnia animalia mansuetata & corpore minora quam alibi. Hybernia omnis diuisa est in quatuor partes, quarum unam que ad austrum spectat Momoniam appellat, alteram borealem Hultoniam, tertiam que ad orientem solis uergit, Laginiam: quartam occidentuam Connaciam. Parent regi Angli, unde & mores imbibunt honestiores. Momoniam à Laginia Suerus flumen qui ad Valfordiam portum facit, quo ex Anglia breuior est transitus, & à Connacia Sinneus diuidit, cuius principalis occidentalis oræ ciuitas est Lamiricum, quod Sinneco omnium

totius Hyberniæ fluminum maximo alluitur.

Nominum quorundam in Angliâ & Scotia mutatio

Iuerna Ibernia
 Iuernia Irlandia
 Bubinda flu. Slayne
 Voluntij Vsluntij
 Regia Rigia
 Albion Angliâ
 Deua flu. Dee
 Tifobis flu. Conwey
 Tuerobis flu. Abedcuy
 Ratostathybius Vsta, Vsk
 Bolerium S. Burien
 Tamarus flu. Tone
 Cantium promont. Kent
 Ripa alta Roxenburg
 Varar Dumbor
 Celnus flu. Ale
 Vedra flu. Swere
 Iamesa æstuarium Tamisus
 Vodix Gansforda
 Sacrum promont. Salanga
 Logia flu. Bone flu.
 Blani Ebdani
 Mona insula Man
 Britannia Albania
 Nouius Cloit
 Stuccia flu. Seynt
 Tobius flu. Touue
 Sabriana Scuerne
 Ocrinũ promont. Mons S. Michaëlis
 Isaca flu. Ex
 Cantuaria Canterbury
 Loxa flu. Fyrth flu.
 Tufis Tuude
 Diua flu. Swanspek
 Abus flu. Humber
 Oxellum Chestre
 Alata castra Edenburg
 Tufis Berwik
 Caturactonium Caerduia
 Mediolanium Manchester
 Lindum Lincolnia
 Londinum London
 Aquæ calidæ Bathe
 Counium Dorcestre
 Tamare Tauerstock
 Legio Leskerd
 Vectis insula Swyht

Ortea *Newcaſtel*
 Deuana *Banburg*
 Eboracum *York*
 Deuana *Doncaſtre*
 Caleua *Oxonia*
 Luentinum *Pouueſland*
 Venta *Briſtoun*
 Vxella *Krechornwel*
 Iſca *Exceſtre*
 Toliapis *Teno, Tenet*
 Counos *Schepey.*

De Gallia.

GAllorū nomen magno fuit olim Romanis, Græcis & Asiaticis terrori, capta dirutaq; ab eis Roma, uictis Macedonibus, & subacta ea Asia parte que ab eis Galatia siue Gallogrecia dicta est. Mira foeminarū Gallicarum fuit & est fecunditas, ut plurimas semper emiserit Gallia colonias: nec hodie potest Gallicū solū eos ferre, quā multa milia, inferioris fortis homines, in Hispaniam ac Germaniam quotannis migrent. Soli item fecunditas non minor, ut Itali & Hispani sæpissime soleant à Gallis frumēta desiderare, unde Mātuanus: terra hominum frugumq; ferax. Galli primo dicti à lacteo et candido colore, γάλα enim lac dicitur. Franci hodie uocantur à Francis Germaniæ populis, à quibus Gallia ferè tota subacta est. Simores hominū nosse cupis, ignea mens Gallis, mobile pectus, rerum situbūdi nouarum, læti, alacres, & in conuiuia prouisi. Causidicorum nomen apud luenalementem obtinere Galli, hodieq; tenent, ut qui forensis litigia pro re interim minima concitent: quod Germani & Hispani nunquam nisi coacti faciunt. Vnde affirmare auisim plures esse aduocatos, procuratores, & tabelliones in una Gallia quam in decem Germaniis ac Hispaniis. Senatorum ordines, Parlamenta uocant, in aliquot urbibus pulchre sunt instituti, ut Parisijs, Rothomagi, Tolose, Burdegalix, Gracinopoli, &c. Quatuor cuique præsidēs, & consiliarij plurimi.

Hī quasi Druidum cōcilij successores de rebus magnis & appellatōe remota sententias ferūt, Arresta uocāt, quæ deinceps pro lege seruantur. Nec cauidicis tantum, sed aliarum omnium disciplinarū professoribus est Gallia referta. Testis Parisiēsis Academia, post ipsam Tolosana iurisperitorum mater, & alix plurimæ: sed omnium quæ in orbe sunt clarissima Parisiensis. Ad quā uniuersi ex Europa ferè Christiani ad theologiam, philosophiam, ac liberales ceteras disciplinas ediscendas concurrunt. Duodecim præterea uirorum ex omni nobilitate electos, Fræciæ pares appellatos, à Caroli magni tempore obseruat Galli. Sex ecclesiastici, quorum tres duces, Remensis archiepiscopus, Laudunensis, & Lingonensis. Tres comites episcopi, Bellouacensis, Nouionensis, Catalaunensis. Secularium tres duces, Burgundus, Normandus, Aquitanicus: comites tres, Flandrensis, Tholosanus & Campanus. Horū sex nullus hodie in Gallia extat, ipsomet Rege illos sibi titulos uendicāte. Flandriæ porrò comitatum Carolus Cæsar possidet cum Burgundix comitatu, Holandia & Brabantia, Cætera quæ in Galliæ tabula continentur, Rex ipse possidet, excepta Rheni ripa, hoc est, exceptis regionibus quæ Rhenum ab occidentē contingunt, ut sunt Heluetia, Alsatia, Vastū regnum, Eysalia, Brabantia, Geldria, &c. Lotharingia etiam proprium habet ducem, sicut et Sabaudia. Caeteris Anglorum Regi parēt. Heluetiorū regio democratia regitur. De rege Galliæ memoranda ferūtur, de quibus tamen multi dubitant. Primū, quod sit in Remensi ecclesia uas crismate perenni recondendū ad regis coronationem cælitus missum, quo reges omnes liniūtur. Alterum, quod Rex ipse solo cōtractu strumas siue scrofulas curet. Vidi ipse Regem plurimos hoc languore correptos tāgentē, an sanati fuerint nō uidi.

De Gallia Strabo sic scribit. Gallia omni ex parte spargitur fluuijs. *Quidam*

dam oriuntur ex alpiſibus, quidam ex Pyrene & alij ex Cemma mōte, qui prope Lugdunum deſinit. Nōnulli horum fluuioꝝ in Oceanum, alij in mediterraneum mare erumpunt. Et ſic nature bonitate inuicem ſe habēt amnes: ut ab utroque in utroque mare facile ſarcinę deportentur, puſillo terre ſtris itineris ſpacio, quum plurimum per amnes aut aduerſos aut ſecundos deuehantur. Excellit autem inter fluuioſ Rhodanus, in quem ex multis locis aquę deſluunt. Aiunt præterea nullam partem Gallię incultam iacere, niſi ubi paludes aut ſyluę terrā coli prohibent. Vinum tamen non ubique creſcit, præſertim in regionibus quę mare Anglicum attingunt. Vnde de Normandia ſcribunt, quod pecoris & piſcium eſt ferax, frumenti uberrima, pomorum atq; pironum tam paſſim conſerta, ut hinc potū gens ſibi aſſatim exportat, & ad exteros copioſe fructus exportet. Lanificij plebs ſtudioſa eſt & bibax etiam pomacij. Gens omnis ſuapte natura calida, nullis exteris leſibus obnoxia, moribus ſuis & cōſuetudinem, quam pertinaciter tuetur uiuit. Normandis, ſeu ut alij ſcribendum cōtendunt, Nortmānis, uicini ſunt Britones ſeu Britāni, qui ex Angliā in eā conceſſerunt terram. Nam cum Britanni olim inſulam Britannicam, hoc eſt, Angliam inhabitaret, à Saxonibus ſupra modum uexati, fugā petierunt ultra mare, & terram apprehenſam ſuo nomine ſignarunt, meliorem ſortiti in ea fortunam, in tantum excreuerūt robur, ut qui pridem terram ſuam tueri non poterant, nunc alienam apprehenſam non ſolum defenderent, ſed ex ea reliquam etiam Franciam regibus ſepe re infeſtam, ſemper contumaces, ſemper Francorum regibus infeſti, uſque adeo ut cum poſtea Nortmanni Gallię littora apprehendiſſent & ea ex ſcēdere regū tenerent, adiecta eſt eiſdem ducibus Nortmānię etiam prouincia Britānię, licet male eis obediens, ſicut & prius male paruit Francis. Multis ta-


men ſeculis ducem ſuū ſortita eſt Britannia uſq; ad tempora noſtra, quo no uiſſimus dux Franciſcus ſola filia reſta decedens, Maximiliano ſpem fecit deſponſandę filię. Sed cum Maximilianus cōſtituiſſet et tranſire per Franciam, præuenit eum rex Frācię Carolus octauus, ſibiq; puellam iunxit, & cum moreretur ſine prole ſucceſſori ſuo Ludo uico, pridē Aurelianēſi duci et ſororio ſuo relictam coniugem habere fecit.

Veterum in Gallia nominum in recentiora tranſmutatio.

Carnutes	Chartres
Garumna flu.	Garon
Santonum portus	Rochelle
Santones	Xantongæ
Cadurcenſes	Cahors
Auaricum	Chateau neuſſ
Auſcij	Auxitani
Auguſtonemetum	Neuers
Segodunum	Rodes
Biducenſes	Normandia
Cemmenimontes	Cebena
Bellocaſſi	Baiocenſes
Andes	Andegauenſes
Morini	Caletes
Iuraſſus	Iura & Vogeuſus
Bellouacenſes	Beauuoyſ
Menapij	Geldrenſes
Veromandi	Vermandois
Triueri	Treuerenſes
Cathalanum	Chalon
Ligiris	Leere
Pictone	Poiſtiers
Lemouices	Limofin
Biturges	Bourges
Aginnum	Angoleſme
Auguſta	Aux
Velauni	velaye
Cumueni	Bigorrenſes
Calleti	Caletes
Iuliobona	Honſten
Nannetes	Nantes
Lutecia	Paris
Adula	Mons S. Gothardi
Atrebatēſes	Arras Artois
Tongri	Brabantij
Neruij	Tornacenſes

Vefiones Suesiones
 Mediomatrices Metenfes
 Triboci Elfatienfes
 Heluetij Suicri
 Vifontium Bifantium
 Aquæ sextiæ Aix, Aquenſis ciuitas
 Aquæ mort Aygnes mortes
 Tectofaces Langue doc
 Nemaufum Nimes
 Rhedones Renes
 Lingones Langres
 Sequani Burgundij & Sunggij
 Allobroges Subaudi
 Octoduri Seduni, Valeſiani
 Lacus Lemanus Gebenne ſeu Loſanne lac.
 Neuftrij Normandi
 Turonica Tours

Germania.

ermaniæ nomen non tam
 uetustum est ut Teutoniæ.
 Nam scribit Berosus, Ianu,
 qui et Noë, Tuifconem fili
 um ſuū in Europā miſiſſe, & illi tradi
 diſſe regnum à Tanai ad Rhenum uſ
 que, à quo Germani diu ab Italis &
 Gallis Tuifci uocati ſunt: quod nomē
 adhuc in omnium Germanorum ore
 uerſatur. Vocati ſunt & Teutones à
 Teutone nono rege, & Alemanni à
 Māno Tuifconis filio. Germani uero
 longo poſt tēpore ab exteris nationi
 bus p̄fertim Gallis et Italis dicti ſunt.
 Cuius nominis rationem eſſe putant,
 quod belli tēpore fraterno animo cō
 munita cū illis tulerint pericula & ſuc
 ceſſus. Vnde Strabo ſeptimo Geogra
 phiæ libro ſic ſcribit: Trans Rhenum
 uerſus orientē Germani habitāt, gens
 forma & moribus nō prorsus diſſimi
 lis Gallis. Dicit trans Rhenum, olim
 enim Galli omnia, uſque ad Rhenum
 occuparunt, ſucceſſu autē temporis bo
 na pars Galliæ ab Heluetia uſque Bra
 bantiā iuxta ripam Rheni acceſſit Ger
 manix, ut hodie Rhenus non ſeparet
 Germaniam à Gallijs, ſicut nec Danu
 bius qui olim à meridie Germaniæ fuit
 limes, Germaniam dirimit à Rhætis,
 Vindelicis & Noricis, ſed iuga alpiū

ab illa parte Italiam ſecernūt à Germā
 nia. Vndiq; enim tātū acceſſit Germa
 niæ, ut duplo hodie maior ſit, q̄ Strabo
 nis, Ptolemæi aut Plini j tēporibus ha
 bita eſt. Nam Germani omnes regio
 nes & populos qui lingua utūtur teu
 tonica, ſibi aſſerunt, quātumuis uaria
 ſit huius linguæ dialektus. Ceterū Ger
 manie omnes nature dotes tantum ua
 riant, cum ijs quæ olim illi, ſi credimus
 exteris ſcriptoribus, fuerūt, adeoque
 ferè omnia aliter ſe habēt, ut hæc abū
 de poſſint eſſe argumento (ſi ſcripto
 res non mera ſomnia literis mandarūt)
 cœlum & regionum naturam mutari,
 quātumuis philoſophi hic reclamant.
 Sed domini uerbo obediūt omnia ele
 menta. Hoc benedicente & aperiente
 manum, terra fert fructum ſuum, ferti
 litateq; omnia implentur. Maledicen
 te & manum claudēte, ſterilis redditur
 terra & omnia pereunt. Sic enim ſolet
 eſſe uiciſſitudo in donis dei, mutantur
 artes, animi, ingenia, & regna, fieriq;
 ſolent mortales poſt uaria accepta do
 na, aſſecutasq; uictorias, arrogātes &
 molles, uitijsq; ingnātur infinitis, qua
 re dominus poſt longam patientiā pu
 niens ingratos, auſert fructum à ſeren
 tibus, maledicit terræ uni & transfert
 benediſſionem in alium populum, ut
 illum quoque beneficijs ſuis ad ſe tra
 hat. Sic enim uidemus mutatam fertili
 tatem terræ promiſſionis propter pec
 cata populi, ut hodie uix ſit habilis ſpi
 nis & tribulis ferendis. Et contra Ger
 mania que ſcribitur olim fuiſſe barba
 ra, horrida & infœcunda, ſemper autē
 bellicoſa alijsq; populis fortior, ut ſo
 let eſſe gens laboribus indurata & ex
 ercitata, parūq; ciuilibus imbuta mori
 bus, uiſitata à domino uniuerſe terræ,
 ex gratia eius talis facta eſt regio, ut
 uix unquam alia fuerit, uel fertilior ma
 giſue habilis ad omne genus fructus
 producēdos, uel felicior ingeniorum
 animorumq; bonitate, magnitudine et
 præſtantia. Quibus enim, que ſo, gēt/
 bus in ulla cedit arte, imo quos popu
 los non longo interuallo poſt ſe relin
 Bb quit

quit: Aut quid habent alix Europæ regiones, quod non habet quoque Germania: Legunt Germani aurū in Rhe no, Arola & alijs quibusdam fluuijs, habent plurimas ferri, argenti, & aliorum metallorum mineras, habent innumeros fontes, unde salis abundantiam hauriunt, habent plurima, optima & diuersa uina, abundant frumento, ut etiam hisce temporibus experti simus, Italos panem quæsisse apud Germanos. Multæ passim salubres scaturiunt thermæ, ubi montosa est terra, peculiaris rei opera impenditur, & ubi nemorosa, ibi ingens uis picis colligitur, præsertim in nigra & hercynia sylua. Planicies terræ uestitur pulcherrimis & fecundissimis uinetis & pomarijs: amnes omnes Germaniam rigantes, qui infiniti sunt, piscosi sunt, sicut & nullus lacus est, qui maximi & plurimi iuxta alpes inueniuntur, qui non proprium quoddam piscium habeat genus. Quam uero populosa sit Germania, quot insignibus decoretur urbibus, ciuitatibus, oppidis, castellis, arcibus, uillis, pagis & monasterijs, dici nequit. Longe hodie abest, quod L. Anneus Seneca in libro de gubernatione mundi in hunc modum scripsit de Germanis: Errāt, inquit, incertis sedibus, perpetuas habēt hyemes, solum est infecundum, nullas habent edes, uenationibus uiuunt, ubicunq; nox fessos laboribus deprehēdit, cubāt sub frondibus aut in speluncis foueisue, &c. Lilius putat Germaniam totam nihil nisi horridā syluam esse, ad quā nullus unquam mercator uenit. Idem scribūt Tacitus & Cesar. At si scriptores istam cernerent Germaniam, non posset non suffundi magno rubore, uidentem eam tam exultā, ut nulli alteri terræ in fertilitate, opibus & gradibus dignitatū cedat. In nulla enim alia licebit inuenire tot principes, duces, latgrauos, marchiones, comites, barones, nobiles, episcopos & abbates amplissimis suffultos ditionibus, ut in Germania. Habuit olim infinitos ferè popu-

los, si credimus Straboni, Tacito & Ptolemæo, sed quorū nomina amplius non extant, præter pauca quædā, ut sunt nomina Sueuorum, Boiorū, Heluetiorum, Frisiorum, & Longobardorum, quāquā Heluetiorū nomē uulgaribus incognitū sit: & his nostro uo successerunt alia infinita penè uocabula, quibus & populos & terras quas inhabitant exprimimus. Maiores regiones peculiaria habent nomina, ut sunt Heluetia, Alsatia, Uestricha, Eysalia, Brabantia, Holandia, Sueuia, Hasso-nia, Bauaria, Fræconia, Thuringia, Saxonia, Frisia, Pomerania, Austria, Silesia, Misnia, &c. Minores uero plerūq; desinunt in syllabam gew, ut sunt Ere-gew, Sunggew, Bris-gew, Hegew, Al-gew, Vual-gew, Ringew, Kreich-gew, Zaber-gew, Nort-gew, Bintz-gew, Lecti-gew, Kleck-gew, Buchs-gew, Lintz-gew, Meingew, &c. Maiores regiones singulæ olim & quædam adhuc habēt duces aut alios principes, ut dux Sueuiz, dux Saxoniz, dux Geldriz, dux Pomeraniz, dux Fræconiz, dux Bauariæ, dux Austriæ, dux Lotharingiz, Landgrauus Hassoniæ, &c. Quidam tamē habent à metropoli aut alio insigni loco denominationem, ut dux Brunswicensis, dux Vuirtembergensis, dux Lunenburgensis, dux Cleuensis, Marchio Badensis, Marchio Brandenburgensis. Idem sentiēdum de episcopis secularibus. Seculares uoco, qui ditionē temporalem administrant, habētes sub se terras & gentes. Itaque totius Germaniæ ditione distributa est in infinitos ferè rectores, nēpe duces, latgrauos, marchiones, comites, barones, nobiles, episcopos, abbates, miserōsq; quosdā monachos, exceptis aliquot ciuitatibus, quæ imperatorem immediatum agnoscunt dominum, & propterea imperiales uocantur, ex quibus tamen aliquæ principibus aut episcopis sunt impignorate, & quædam libertate donatæ.

Sunt autem istæ ciuitates imperiales.

Aquisgranum Alen
Antuuerpia Augusta Vindelic.
Argen

Argentina	
Bafilea	Berna
Bernheim	Biberacum
Bifantium	Bopart
Buchorn	Bopfingen
Campen	Colonia
Colmaria	Constantia
Curia	
Dauentria	Dortmund
Dinckelspuel	Durckheim
Duern	
Egra	Erdfordia
Eizlinga	
Franckfordia utraq;	
Fridbergum	Friburgum
Gelnhufen	Gengen
Gottingen	Groningen
Gamundia	Gofzlaria
Hagenoia	Hall in Sueuia
Hall in Thuringia	Heltprunna
Hamburgum	Heidesfelt
Isna	Ingelheim
Kaufbuern	Keiferspergum
Keiferslutern	Kempton
Landoia	Lindoia
Leukirch	Lubeca
Lucerna	Lunenburgum
Meideburgum	Memmingen
Meris	Moguntia
Mülnhufen utruq;	
Northufen	Nurnberga
Numagen	Norlingen
Odernheim	Offenburgum
Oppenheim	
Pfullendorff	
Rauensburgum	Ratispona
Rosenburgū iuxta	Thuberum
Roßheim	Rotwyla
Rutlingen	
S. Gallus	Schaffhufen
Selectadium	Solodurum
Spira	Superior Ehen
Swynfurt	
Treueris	Tyurum
Vberlingen	Vlma
Vuangen	Vuyrd
Vuelfalia utraq;	Vuetzlar
Vuyla in Sueuia	Vuimpfen
Vuinszheim	Vuiffenburgum
Vuormatia	

Inter istas quædam sunt, licet paucæ; quæ uetera nomina in hunc usq; diē retinet, ut sunt quæ extra antiquos Germaniæ limites sitē inueniunt, nēpe Colonia, Moguntia, Argentina, Constantia. Augusta, &c. Intra Rhenū uero & Danubiū nec unā inuenies ciuitatem, quæ pristinuū retinet uocabulū, sed cōiecturis arguimus illam olim sic uel sic appellatam. Idem ferē sentiendum de tam uarijs Germaniæ populis, quos Cornelius, Strabo & Ptolemæus commemorant. Porro in Heluetia & Rhetia, quæ extra Germaniā olim fuerūt, plurima inueniuntur loca quæ antiquā appellationem non penitus amiserunt ut sūnt

Pes clauium	Pustlaff
Modoëtia	Monischen
Lucus Gauri	Lowert
Triumpilini	Trypluen
Clarona	Glarys
Rhetium	Ratzuns
Septimus mons	der Seitmer
Perninna	der Berlingen
Aeni ortus	Engadin
Fabarium	Pfeuers
Vallesij	Swalisser
Interlacus	In der lappen
Vrsafu.	die Rüs
Taurisci	Vren
Suedi	Swiz
Lacus Podamicus	Bodensee
Abbatis cella	Appenzell
Arbor felix	Arben
Augusta Rauricū	Augst
Tauracus pagus	Turgew
Vallis de Ofcela	Eschentel
Vallis Telnia	Veltlin
Adula mons	der Vogler
Sammæ alpes	der Gothart
Lucuomnis mons	der Luckmenier
Brigantium	Bregenz
Tyurum	Zürch
Tugum	Zug
Aetuatiij	Tauetsch
Leucum	Leck
Clauena	Clauen
Curia	Chur

Italia.



Talia olim Hesperia, ab Hespero Atlantis fratre dicta est, siue, (ut Macrobius inquit) ab Hespero stella, quod illius occasus subiecta sit. Est regio, metallis grauida, ubique vitalis, & perennis salubritas, eximia cœli temperies, campi fertilitas, aprici colles, innoxij saltus, opaca nemora, munifica sylvarum genera, mira frugum, uitium, & olearum fertilitas, nobile pecori uellera, optima tauris colla, perspicui & piscosi lacus, flumina fontesque saluberrimi, portus plurimi. Ipsa auicem, ad mortales iuandos, in maria procurrēs, & uelut gremium omnium gentium commercio pandens, ut ferē dicta sit à quibusdam, terrarum omnium alumna, atque eadem parens, cœlestium providētia electa, quę sparsa cōgregaret imperia, molliretque efferratarum gentium ritus, discordes ad colloquia linguas, munere literarum, latinę sermone congregaret. Color Italis, & statura penē diuersa est in cisalpinā Gallia. Venetorum recessu, color uulgo candidus, cultus & sermo accuratior. Contra in Hetruriję tractu, Latio, Campania, & Brutijs, capillus niger, breuior statura, & macilentia, sermo et cultus simplex. Non iidem omnibus mores, aut uiuendi ritus, nec iura eadē. Pontificio hi, Cæsareo illi, alij municipali iure potissimum utuntur. Omnibus id commune ut frugaliter uiuant, nitide uestiantur, tōso capite incedāt, perbreuib; Hispanicis palliis contenti, et iura ostentātes. Veneti, quorum urbs terra marique opibus maxime pollet, laxiore uestiuntur toga, qualē Greci, Turci, Russiani, ac reliqui septentrionales usurpāt. Maiorum suorum habitu ita delectātur, ut sapissime eas uestes gestent nepotes quas tritauigēstarunt. Abundant consilio, in loquendo tardi, & pronuntiatio insuauis, ridicula quadam magnificētia, uerbis magis quam factis officiosi. Fingunt condonare iniurias, sed si quando occasio

nem nanciscuntur, recrudescit animus in iniuriantem. Mediolanenses Gallis exosi, uicissim tam illos quam Hispanos odientes, neutris satis confidunt, quos tamen ferre coguntur. Oratio eorum rudis, sermo concitatus: sed multo rudior & molestior Pedemon tanorum. in bello non ualent nisi multi simul. Genuensium oratio ridicula neque literis consignari potest: elegans tamen eorum uestitus, ut neque sagati sint, neque togati. Consilio & fide sibi non admodum constant, ad rebellandum apti, inhospitales sunt, & beneficiorum immemores. Tuscorum lingua inter Italos commendatur, magni semper fuisse sacrificuli, ut qui Romanos olim multas in deorum religione ceremonias edocuerunt, in uniuersum magis adhuc superstitiosa gens quam pugna. Superba Roma, gentium imperio uiduata, sedes facta summi pontificis. Assistent ei purpurati cardinales quadraginta sex. Zelotypi sunt Romani, & uindictę uerissime uxorū adulteria. Pistorienses Italoꝝ factiosissimi, sunt partim, ut uocant, Panchiati, Gibellinorum sectę, qui imperatoris partes defendunt: alij dicti Cancellierij, Guelphi, qui regis partes sequuntur. Neapolitani omnium consilia respiciunt, syluestres, loquaces, adulatores, iniuriarum strenui ultores, beneficiorum maxime memores. Fumosas in adamantis focinis imagines quarunt, minio & cerusa lar uatas, neque amāt nisi sit elato animo, & ancillarum gregem secum ducat. Hispanicum sermonem affectant, ac eorum instat equis insidēt, hastiludia exercent, summa corporis dexteritate nunc in hanc, nunc in illam partem fluctant. Splendide uestiuntur. opobalsama spirant, plus sacchari quam panis absument, caulibus etiam uestuntur libentissime. Irrident Neapolitani Calabros, Calabri Appulos, hos autem omnes Romani, Romanos Hetrusci, quos & alij uicissim irrident: quin & mortales ceteros omnes irrident Ita

li, conz

It, contemunt, & barbaros appellat: cū sint ipsi tamen nunc Hispanis, nūc Gallis, nunc Germanis prædę expositi & planē domina gētium redacti sit in seruitutem.

De Sicilia.

Sicilia Romanorū horretū, sexcentis ac duo deuginti passuū millibus ambitu patet, à Possidonio, quem sequitur Diod. Siculus, stadijs quater mille & quadringentis definitur, quōdam Brutto agro cohzrens, mox interfuso mari aulsa ad mille & quingētos freti latitudinis passus: in eorū uorticoso freto Scylla & Charybdis, ambo clara fructuā. Primi eā habitasse ferunt Ibero duce rege Sicano, unde dicta Sicania. Successit Siculus Neptuni filius cū amplissima Græcorū manu. Trianguli figura tribus promontorijs Peloro, Pachyno & Lilybxo claudit, atq; ob id Trinacria ueteribus appellata.

De Sardinia.

Sardis Hercule procreatus, cū magna multitudine à Libya pfectus Sardinia occupauit, & ex suo uocabulo insulæ nomen dedit. Hæc in Aphricō mari, facie uestigij humani, tam in Orientem quàm Occidentē latior prominet, ferme partibus lateribus, quę in meridiem & septentrionem uergunt. Terra patēs in lōgitudine miliaribus 740. In latitudine 40. In ea neq; lupus, sed solifuga tantum animal exiguum, hominibus perniciosum inuenitur. Venenū quoq; non nascit̄ ibi, nisi herba, per scriptores plurimos & poetas memorata, Apiafitro similis, quę hominibus risum cōtrahit, & quasi ridētes interimit. Fōtes habet Sardinia calidos, infirmis medelā prebentes, furibus cæcitatē, si sacramento dato, oculos aquę eius tetigerint.

De Corsica.

Corsicę insulę exordium Ligures cederunt, appellātes eam ex nomine

mine ducis. Nam mulier quędam Ligur Corsica nomine, cum taurum ex grege, quę prope littora regebat transnatare solitum, atque per interualla, corpore aucto, remeare uideret, cupiens scire incognita sibi pabula, taurū ē ceteris digredientem, usque ad insulam, nauigio profecta est, cuius regressu, insulę fertilitatem cognoscentes, ligneis ratibus illic profecti sunt, eamq; nomine mulieris autoris, & ducis appellauerunt. Hæc Græce Cyrene dicitur, à Cyro Herculis filio inhabitata.

Proprium quorundam Italicorum nominum uulgaris interpretatio.

Histria	Histerich
Tergestum	Triest
Forum Iulium	Friul
Athesis	Eisich
Tridentum	Trient
Patauium	Padua
Ticinum, Papiæ	Papbi
Mare Adriaticum	Venetum
Nicza	Nisa
Genua	Genoua
Etruria	Toscana
Neapolis regnum	Terra laboris
Pæstum	Polycastro
Leucopetra	Bona
Laciniū promont.	Colone
Tarentum	Taranto
Hydrus Hydruntū	Otronto
Brundisium	Brendesum Brandisio
Sipus Sipontum	Siponto
Apeneſte	Manfredonia
Peligni	Abrucini
Piceni	Marca Anconitana
Potentia	S. Maria de Ioret
Pisaurum	Pesero
Ariminum	Rimino
Galli Boij	Romandiola, Romagna
Padus	Po
Lacus Benacus	Garde lacus
Carni	Marcha Tarusina
Sclauonia	Zwinden
Aquileia	Algar

APPENDIX

Canomanni	Lombardia
Bergomum	Bergamo
Brixia	Brescia
Verona	Bern
Iulubres	Mediolanenses
Mediolanum	Mediolan
Nouaria	Nauer
Augusta Taurinorū	Turin
Cenrones, mons	Cinesius, mon. cinis
Forum Claudij	Tarentasia
Placentia	Piagenza
Regium	Rezo
Bononia	Bologna
Faentia	Faenza
Forum Liiij	Forliuio
Tuscia	Tosconia
Florentia	Firenze
Perusia Perusium	Perugia
Aucula Aquula,	Aquapendens
Vetulonium	Viterbo
Sena	Siena
Falerinum	Montefalcon
Septempeda	S. Seuerinus
Firmium	Ferino
Vmbri	Spoleiani
Forum Sempronij	Fossembrone
Nagnia	Narnia
Nursia	Norcia
Marfi	Aprucium
Pregutij	Abruz
Amiternum	Aquila
Lanubium	Lavinium
Peligni	Valuenses
Drepanum	Trapani
Panormus	Palermo
Agrigentum	Gerigento
Syracusa	Saragosa
Aetna	Gibello monte
Pachynū promōt.	Cauo pacimo

De Dania.

Dacia seu Dania olim uocata fuit in Cimbrica Chersonesus & Iutia, fuitque tunc sub ditione Saxonū. At illi iugū abijcētes elegerunt propriū regem. Hi itaque quinquaginta annis ante Christū natū exierūt cum uxoribus & filijs terrā suā petaturi nouas sedes, & transmissi Rheno apud Vuestphalos, acceperūt multas ex Gallia gētes

secum, petentes Italiā. Et priusquā per Alpes Italiā attingerent, longo circuitu transcētes Macedoniam & alias regiones uastauerunt: quibus cū Romani obuiare contēderent: caesa fuit ab eis 80. millia peditū, calonū uero atque lixarum 40. millia. Et id uocatur apud scriptores Cimbricū bellū. Deinde uastata Ethruria & omnibus locis circa Rhodanū, eadem cum Cimbrī se diuisissent à Teutonibus & Gallis, quibus prius sociati fuerant, Cimbrī à Romanis apud Athesim, Teutones uero sub alpibus ad Aquas sextias occisi sunt. Sub Henrico primo atque filio eius Ortone magno, conuersi sunt Dani ad fidem Christianā, fundatque apud illos tres episcopatus, uidelicet in Sleswic, in Ripen et in Aldēburg Holsatię. Est Dania peninsula, que, ut diximus, Cimbrica uocatur, cōprehenditque regnum illud plurimas insulas, inter quas tenet primas Selandia, in qua est Coppēhagen regia sedes illius regni, deinde est Fionia, Islādia, & Orcades insulę. Obtinuit quoque circa annū Christi 1398. rex Danię alia duo propinqua regna, Noruegiā & Sueciam. Ultra Noruegos sunt homines semiferi & quasi bestiales, quos uulgo Lapones uocāt, cum quibus nullum commercium linguę nauigantes habent, sed signis tantum et nutibus cōmutare ferunt. Islādia sonat glaciale terram, appellata à ueteribus Thyle, extenditurque inter Austrū & Boreā 200. prope germanicorum miliariorum longitudine. Scribuntur multa mirabilia de ista insula, inter quę numerat rupes illa, quę uocat Hegleberg, quę perpetuos spirat ignes, putaturque carcer esse sordidarū animarū. Cōperiuntur etiā illic spiritus se exhibentes manifestos humanis misterijs. Submersorū siue alio uolēto casu eneātorū spectra sese offerūt congressibus notorū hominum tam manifesta, ut tanquā uiuentes accipiātur ab ignaris mortis, illorū data dextra, nec deprehēditur error priusquā spectrū disparet. Ab his septentrionalibus regionē

gionibus, præsertim ex Gothiâ, quæ et Scâdinavia, sæpe magna colluuiés hominû erupit, occupaturi alias terras, nouas quæ quesituri sedes. Hinc enim p̄dierunt Gothi, Gepidæ, Rugi, Vandalii, Heruli, Turcilingi & Vuinili, qui postea à prolisix barbix Lōgobardi dicti sunt, de quibus multa apud historicos inueniuntur.

Sclauonia.

Sclauonię uoce accipiuntur Stiria, Carinthia quæ & Illiris, Dalmatia, Croatia, et Coruatiâ. Lingua uero Sclauonica utuntur plurimę gentes, nempe Bohemi, Poloni, Lithuani, Russi, Moscouitę, Bulgari, Carni, Bosnitę & multi alij populi. Excipiuntur Vngari qui propriâ habent linguâ. Stirij populi sunt agrestes & strumosi, adeo quidem ingenti struma, ut ipsis loquelam impediât, & mulier lactans post tergum perinde atq; facu reiciat ne infanti impedimento sit. Sunt autē Stiriani cultu & sermone Germani. præter Draui ac colas, qui Illirica utuntur lingua. Sal ibi coquit, quod ad finitimas deferretur. Regio ferri et argenti est ferax, mōtana plurimum præterquam ad ortum uersus Pannoniâ. Dicta olim fuit Valeria. Carinthia mōtana est regio, multaq; in ea ualles & colles feraces tritici, multi lacus, multi amnes, quorû præcipuus Drauus. Bosna olim fuit Mœsia superior, subactaq; est à Turca anno Christi 1461. Dacia olim, hodie in varias est diuisa prouincias, nempe in Transyluaniâ, Rasciam, Seruiam, Septem castra & Bulgariâ. Transyluaniam uulgo uocât Zipserland & Rasciam Reizen, Septem castra Septemburgenses & Seruiam Syrien. Septemburgenses in medio Sclauonię linguę loquunt Germanice, sicut Bohemi inter Germanos loquuntur Sclauonice.

Bohemia.

Habuit Bohemia olim populos Aquados & Marcomannos, includiturq; finibus Germaniæ. Latitudo eius longitudini ferè par est, cingiturq; sylua Hercynia tanquam natiuo

muro. Albi fluuius media irrigatur, atq; quodam alio Multratio nomine, ad cuius ripâ Praga sita est, amplissima urbs & totius regni caput. Fuit à multis annis Ducatus, uocatusque est primus dux Zechius, licet alij Primislaui Pragæ fundatorē, primū uelint esse ducē. Anno Christi 1086, dux Vratislaus factus est ab Hērico quinto primus rex, additq; sunt regno Slesia, Lutsnitza & Morauia. Huic successerūt in regno filius & posterus Vladislaus, Vladislaus, Przemisel, Vuentzeslaus, Przemisel, Vuētzeslaus. Et hic moriēs sine filio, unicâ filiâ eius Elisabet cōiugē accepit Ioānes comes Lutzelburgensis filius Hērici septimi imperatoris, fuitq; regnum Bohemiæ ferè ducentis annis sub comitibus Lutzelburgensibus. Huic successit filius Carolus nonus Bohemiæ rex, factus quoque Romanorum rex, quartus nomine, & hic supra modum ditauit Regnum Bohemiæ, sed nō sine iactura Romani imperij. Idem Carolus anno Christi 1360, fecit ex episcopatu Pragensi archiepiscopatum, & deinde anno 1370, instituit Pragense gymnasium, quod durauit usque ad annum 1498, tunc ob Hussiticum dogma fuit translatum ad Lipsiam Misnæ oppidum. Patri successit filius Vuētzeslaus in utroq; regno, cui deposito successit frater Sigismundus. Qui Sigismundo successerint, uide in genealogia regū Vngarię. Porro solum Bohemiæ est ferax hordei & tritici, abundatque pecore & piscibus: olei autē sterilis est, quemadmodum Germania ipsa. Vino nō omnino caret, uicisiam optimam facit, quæ Viennam usq; uehitur.

Vngaria.

Vngaria nunc ea regio est, quæ olim Pannonia inferior fuit, licet illa non tam late patuerit ut hodie Vngaria. Fuit autem terra illa ab antiquis temporibus diuersarū nationū diuersorū. Gothos pepulerūt Huni, & Hunos excluderunt Longobardi. Quicū 42. annis eâ regionē possedissent, anhelantes pro Italia acquisitione, Hu-

his iterū locū dederunt. Creantes autē Huni Attilam regē, ferē totā Europā inde oppugnauerūt, habentes in uno exercitu decies centena millia armatorū. Attilā uero hic erat titulus: Attila filius Bendeucum, nepos Magni Nimbroth, educatus in Engaddi, gratia dei rex Hunorū, Medorum, Gothorū atq; Dacorū, pavor orbis & flagellum dei. Quum igitur Huni per multos annos Vngariam exterarū nationum rapinis ditassent, circūdabant terram suam nouem circulis, quos hagas Germani uocant. Quorū singuli ita stipitibus querinis siue fagineis extructi erant, ut de margine ad marginem uiginti pedum spatium tēderetur in latum, totidemq; erigeretur in altū. Cautas autem uniuersa, aut durissimis lapidibus, aut tenacissima creta repleti. Porro superficies uallorum eorūdem integerrimis cespitibus regebat. Inter quorū confinia, arbutulę plātarę erāt, quę abscesę, proiectę, ut plurimum herbas & frōdes proferebāt. De primo autē circulo ad secundum uiginti miliaria teutonica protendebātur, & inde totidem ad tertium & ita usq; ad nonum, quamuis alius alio semper contractior erat. Intra hos aggeres uici uillęq; ita cōstiturę, ut ab una ad aliam uox hominis audiretur: erantq; ædificia ualidissimis muris præmunita. Tubarum clangore unus circulus alteri cuiusque rei certa signa dabat. Hunc immanem populū Carolus Magnus octo continuis annis oppugnauit & tandē expugnauit. Interijt in illo bello omnis nobilitas Hunorum, inuētusq; est indicibilis auri & argenti thesaurus intra hos circulos, præsertim in regia ipsa, Buda scilicet, à Buda Attilę fratre sic appellata. Deletis itaq; pro maiori parte Hunis, circa annum Christi 900. sub Arnolpho imperatore, uenerunt ex Scythiæ partibus Vngari, & relictis in Pannonia Hunis sese iunxerunt, cœperuntq; instar Hunorum excurrere & Germaniam uastare, donec ab Henrico primo cęsi, domi aliquandiu remanere co-

acti sunt. Postea anno Christi 954. cęsi rursus in Germania grassarentur, cęsi sunt ab Ottone primo apud Augustam Vindellicorum strage magna. Anno deinde 1006. conuersi sunt ad Christi fidem per Giselam sancti Henrici sororem, quam Vngarorum dux uxore accepit, appellatus in sacro baptismo Stephanus. Huic Stephano successerunt in regno filius & posteri hi, Petrus, Andreas, Salomon, Bela, Ladislaus, Geisa, Colomanus, Stephanus, Bela, Geisa, Stephanus, Bela, Emericus, q obijt anno 1200. Ladislaus, Andreas, pater Landgrauię sanctę Elisabeth, Bela, Stephanus, Ladislaus, Andreas, Carolus, Robertus, Ludouicus, cuius frater Andreas fuit rex Sicilię, Sigismundus filius regis Bohemię, qui ducta Maria filia Ludouici regis Vngarię, per eam factus est rex Vngarię. Et cum hic solam filiam post se relinqueret nomine Elisabeth, per eam translatum est utrunque regnum Bohemię & Vngarię ad duces Austrię. Nam duxit eam Albertus dux Austrię & imperator. Huic successit filius eius Ladislaus, qui tamen mortuus est antequam uxorem duceret. Habuit autem sororem, quam duxit Casmirus rex Polonię, factus per eam quoque rex Bohemię. De regno uero Vngarię facta est concertatio. Imperator enim Fridericus usurpauit sibi regni illius titulum, quod inter uirilem successionē nemo ipso esset propinquior, at Mathias uodend pruenit eum, hac tamen conditione, si moreretur sine uirili prole, regni hæres fieret dux Austrię, id quod & factū est. Interea autem Casmirus rex Polonię, qui filiam unicam duxerat ultimi regis Bohemię & Vngarię, genuit filium Vladislaum legitimum heredem regni Bohemię & Vngarię, cum quo ita conuentum est, ut filius eius Maximiliani neptem uxorem duceret, sicq; utriusque regni fieret hæres, id quod postea factū est. Nam Ludouicus filius eius uxorem duxit Mariam filiam Philippi regis Hispanorū,
Caroli

Caroli imperatoris sororem, qui cum anno Christi 1206. à Turcis occideretur nullumq; semē relinqueret, successit ei Ferdināus, qui sororem eius unicam utriusque regni hæredem, ut quidam uolunt, uxorem habuit.

Polonia.

Polonia quæ olim Sarmatia, regio est uasta & plana atq; nemorosa. Est & pascuis idonea atque uenatione diues. Habet equos syluestres, & boves feros quos Romani uros uocant. Mellis copia est illis atq; Ruthenistâ ingens, ut non satis loci supersit, quibus illa recondant. Arborea namque omnes & sylua nigricant aluearibus. Habēt & salis maximam copiā, quod maximum toti regioni præstat emolumentum, quo nulla regi ipsi in toto regno maior gaza extat. Nam sub terra excidit tur ingentia salis saxa, & supra terram aliud sal ex aqua decoquitur. Anno salutis 994. erudiuit Adelbertus episcopus Pragēsis Bolislaum ducem Polonię in fide catholica, conuertitque ad Christum. Regnum uniuersum in quatuor uelut regiones diuisum, quas in orbē rex quotannis inuisit. Singule ternis mensibus alunt regem, regumq; comitatum. Et si casus in una regione diutius māserit, nihil debetur ipsi amplius. In Cracouia celebri et amplissima urbe, regia est, totiusq; regni gaza. Cætera ciuitates parum nitide sunt, ex maceria domus serē omnes cōpositæ, pleræq; luto collinitæ. Gens in uniuersum prudens, multaq; comitate in hospites. Bibacissimū genus hominum totius septentrionis, sed rarus uirni usus, ignotusq; genti omnis uinearum cultus. Faciētia ex tritico alijsq; generibus seminum potio in usu est. Plumbum duntaxat ex omnibus metallis fodiunt Poloni.

Lituania.

Lituania Polonię connexa, magna sui parte palustris et nemorosa, & ob eam rem difficilis aditu. Hęc

me commercia cum Lituaniis sunt habiliora, paludibus & stagnis alta glacie concretis, niuēq; superinfusa, fiunt omnia mercatoribus peruia, Quo fit, ut uelut alto mari, quando nulla cæta sit uia aut semita, sydera signent iter. Accolarū diuitiæ sunt pecora pellesq; multigenarum ferarum. Cæra ac mellis abundans est terra. Sermo genti ut Poloniis. Caput regionis Vilna est, episcopalis ciuitas, & est tantę magnitudinis, quantæ Cracouia cum suburbijis omnibus. Domus tamen cōtiguæ non sunt in ea, sed ueluti in rure horti intermediant & pomaria. Est Lituania amplissimus ducatus, plurimum in Aquilonem uergēs. Nam habet Vilna poli eueuationem grad. 57. Fuit hæc regio aliquando sub principe Kiouensi, donec proprium fecerunt ducem, & exteros populos sibi tributarios fecerunt. Anno Christi 1385. conuersi sunt ad fidem Christianam. Tunc quoque dux Witoldus, uir bellicocissimus, adiecit ducatu suo ducatum Plescouensem, ducatum Nouogrodiensem, cuius Metropolim uocant Nugardiam, & ducatum Smolnēsē. Est & Nouigrodum urbs hodie in Lituania, quam aiunt maiorem Roma esse. Nam complectitur in circuitu suo septem miliaria Germanica, cum Roma duntaxat sex habeat & dimidium.

Prusia.

Hanc alij uocant Boruffiā & Pruteniam, olim autē appellata fuit Hulinigeria, sicut & hodie regio iuxta Vistulā sita uocatur Culmigeria. Prusiæ solum serax est maximēq; frugiferū, irriguū aquis: regio tam amœna & felix, ut si Iuppiter cœlo deturbandus esset, in feliciorē quam in Prusiam cadere nequiret. Nutrit terra uaria animalium genera, ut bisontes quos Romani uros uocant, & uulgus bubalos, alces ceruis haud difformes nisi quod habēt protensam carneam promuscidem & paulo sublimiora crura. Hos uulgo helendos uocāt. Habet & syluæ,

syluestres equos cicuratis quidem similes, sed molle habent dorsum & ob id oneri ferendo inepti, nec cicurari possunt. Caro eorū ab incolis comeditur. Abijdat quoque regio melle & apibus, sicut reliquæ septentrionales regiones.

Fuit autem in hūc modum ad Christum conuersa. Cum circa annū Christi 1220. Poloni multa mala ppeffi essent à Prutenis, Mariani milites, quos Teutonicos fratres uocant, post Ptolemaidem in Syria amissam in Germaniam reuersi, uiri nobiles & rei militaris periti, ne per ocium marcerent, Fridericum secundum imperatorem accedentes, Prusiam Germaniæ conterminam dixerūt spernere Christi cultum, sæpe illius gentis homines in Saxones cæterosque uicinos excurrere, & ingenitem uim pecorum abigere, esse in animo sibi compescere barbaram gētem, annuat tātum imperator, prouinciāque fratribus ppetuo iure possidēdam tradat, si eam armis acquirant. Iam enim Massouię duces qui eius se terrę dominos affirmabāt, ius suum fratribus concesserāt. Grata oblatio Friderico fuit, sub aurea bulla literas cōcessit. Illi itaque sumptis armis breui tempore quicquid Prutenici iuris citra et ultra Vistulā fuit subegere & suæ ditionis fecere. Victa gens, Christi fidem cōplexa est & cum fide Teutonicam linguā. Fuit ad Vistulam quercus, ubi uictrix gens à principio castellum erexit, mox oppidum frequenti cultu adoleuit, Marienburgum dixerunt: caput est gentis & sedes eius qui uniuersi ordinis magisterio fungitur, licet postea transtulerit in Montem regium, uulgo Königsperg. Nō procul à Prussia est insula Gicflaria que Germanice Sudaw appellatur, ubi mare turbatum eijcit succinum seu electrum, quod arboris gummi esse putant.

Liuonia.

Liuonia prætenditur Rutheniæ & Lituaniæ ad septentrionem, & est terra palustris & nemorosa p magna

parte. Anno Christi 1200. quidam religiosi & docti uiri, Liuoniam adhuc Christo non credētem adeuntes, prædicauerunt illi fidem catholicam, nouum etiam instituentem ordinem & uestitum suum gladio signantes. unde & Ensisiferi dicti sunt. Verum quum parum proficerent, adiunxerunt se tandem Teutonicis fratribus in Prussia morantibus, & facile quod cupiebant per fecerunt. Ciuitates præcipue regionis sunt Riga uulgo Rig, Reuela uulgo Reuel, Derb & Narff. Patiuntur multas incursiones à Tartaris. A septentrione habent uicinam gentem semiferam, cum qua nullum est linguæ commercium, sed nutu & signo permutant merces.

Moscouia.

Est Moscouia regio latissima, à Mosco fluuio sic denominata, extenditurque in longum 400. ferè milliaribus. Habet autem regem proprium, cui subsunt multi & potentissimi ducatus, nēpe Tuuertzka, Chelmski, Rzesen ubi oritur Tanais fluuius, & Rozzanska, quam prouinciam inhabitant Tartari, obediētes tamen regi Moscouitarum. Plana omnino est regio, non montuosa, nemorosa tamen, & ut plurimum paludiosa, pluribus & maximis fluminibus irrigua, piscibus ob id & feris uarijs abundat, quemadmodum Lithuania, à qua non multum discrepat, nisi quod frigidior est, quia septentrionalior. Frumentum ob nimium frigus raro maturefcit, sed manipulatim in hypocauftis torretur. Nutrit terra urfos & alces atque magnos & nigros lupos, nostris truculentiores. Regia eius est urbs Moscha, sita sub elevatione polari grad. 58. duplo maior quam Praga Bohemiæ. Habet uero lignea ut alię ciuitates edificata, habet multas plateas sed dispersas, interiacētibus latissimis cāpis. Caret hæc regio arboreis fructibus præter cerasa, melle uero & cera supra modum abundat.

Ruffia.

Ruffia feu Ruthenia, quæ & Poldia, olim uero Roxalana, regio est fertiliffima, ut etiam agro obiter culto, frumentoq; inperfo, tribus ppetuis annis fructū ferat. Nec opus est agrum quotannis inuertere, fed inter metendum fegete leniter excuffa, alia in fequentem annū fua fponfe crefcit. Gramē ad eò procerum producit, ut perticā tranfcendat. Vnde ibi apum tanta eft copia, ut mella nedū in aluea rijs & arboribus, uerum & in rupium atq; terræ cauernis reponāt, ex quibus optimus medo & grandes cerarum fiunt orbes. Non impifcantur ibi pifcine & ftagna, fed ut aiunt, pifces ex cœli fuccrefcunt influentia. Verfus Tanaim & Mæotim calamo aromatico & reupōtico abundat, pluribusq; herbis & radicibus alijs alibi non uifis. Solo uino carent Rutheni, fed quod aliunde aduehitur, nempe ex Vngaria, Moldauiā & Vualachia.

Dacia.

Regio illa quæ olim Dacia fuit uocata, hodie in uarias diuifa eft p uincias, nēpe in Tranffyluania, Ralfciam, Seruiam, Septem castra & Bulgariam, Tranffyluaniam, qui uulgo Zipfer uocantur, putantur olim fuiffe Getæ & Triballi & Ralfciani Mœfij. Ante paucos annos, omnes regiones iftæ fuerūt fub corona Vngariæ, hodie uero quedam fufinent Turcæ imperium. Septemburgēfes à feptem caftellis fic appellati, olim ex Saxonia per Carolum Magnum in eum locum fuerunt deftinati, ideo in hunc ufque diem in medio Sclauonicæ & Vngariæ lingue loquuntur Germanice.

Vualachia.

Vualachia à Romano duce Flavio, qui eam regionem expugnauit, primum Flaccia appellata eft, dein de tēporis fuffeffu Flaccia degenerauit in Falachiam, quam uocem Germani mutauerunt in Vualachiam.

Macedonia.

Hæc hodie pro magna parte eft Albania, quæ in Epirum ufque porrigitur, olim à rege Ematho appellata Emathia. Fuit ab initio Macedonia regnum anguftum & paruum, fed uirtute et uulgi prudētia latiffime propagatum eft, dum nō modo uicinas regiones fufubdiderūt ditioni, uerū & quæ longiffime femote erant, fibi audientes fecerunt. Quum enim Græcæ ciuitates inter fe prælijs maderent, & quædam regem Philippum Macedonem in ducem elegiffent, quo alijs potentiores effent, breui factū eft, ut Philippus tam has quā uias urbes fuo fubijceret regno, uarijs ufus infidijs & aftutijs. Deinde Epirum quoque fibi audientem fecit, expulfo eius terræ rege. Sed & regi Scythiæ, cuius ditio proredebatur ab Aquilone ufque ad eum locum, ubi Danubius in mare fele effundit, inaftimabilem abduxit rapinā, tantasq; equitum & militum copias in unum collegit, ut etiam Perfæ rex fibi timeret, qui imperium fuum ampliauerat ufq; ad Ponticum mare. Et quum breui post tempore percuffus moreretur, filius eius Alexander Magnus, regnum illud Macedonicū propagauit ferè ufque ad Indiam. In Macedonia eft Olympus mons, qui excellēti uertice tātus attollitur, ut in cacumine eius nec nubes nec uenti fentiantur. Sunt qui eum fcribūt decem ftadijs in altum porrigi.

Græcia.

Gracia à quodam Græco, qui in Georgia olim rerum potitus eft appellata, Thermopylæ mediam dirimūt, ut Italiam Apeninus. Extremos montes ab oriente ad occafum extēfos Oethā uocant, quorū fummum uerticem Callidromum uocant per cuius uallem in Malliacum finum iter anguftum eft, cætera loca ad eò ardua & perplexa ut ne expeditis fint peruia, ideo pylæ quæ fi portæ dicte, & à calidis aquis ibi nafcentibus Thermopylæ. Iacent ad mare Acarnania, Actolia, Locri, Phocis, Boeotia;

Bœotia, Euboëa, quæ hodie Nigropontus uocatur, mari sic est immerfa, ut penè terræ sit annexa. Attica & Peloponnesus longius prædictis in mare excurrunt. Athenæ ciuitas, liberalium artium & philosophorum mater, quia nihil habuit tota Græcia clarius atque nobilius, fuit inter Achaiam & Macedoniã: in regione quæ Attica appellatur, ab Athis filio Athenarû regis, qui Cecropi in regno successit & Athenas condidit: unde & Cecropia dicta est, & postea à Mopso Mopsopia, & à Ione Xanti filio, uel, ut Iosephus scribit à Iano, Ionia: postremo à Minerua Athenæ: nam Græci Mineruã Athenã uocant. Peloponnesus à rege Pelope denominata, quasi Pelopis insula, totius Græciæ quondam arx dicta fuit. Nam præter habitantium in ea gentium nobilitatem & potentiam, ipse loci situs principatû designat. Hæc tenui Isthmo adheret continenti. Nunc Morea uulgo uocatur. In ea est Laconia, quæ & Lacedæmonia dicitur, habens clarã & potetem ciuitatem eodem nomine, quæ & Sparta dicta est à Sparto Phoronei filio. Huius princeps olim Menelaus & frater eius Agamemnon rex urbis Mycenarum, duces fuerunt Græcorum in bello Troiano. Porrò Arcadia in media Peloponneso est sita, & Achaia ora quædam est Peloponnesi ab Acheis sic dicta. Achaia uero quæ est extra Peloponnesum, uocatur alio nomine Hellas, et sunt in ea multe parue regiones, ut Bœotia, Phocis, Attica, &c. In Phocide est Parnassus mōs, in cuius australi latere est Delphi ciuitas, occupās locum petrosum, ubi templum est Apollinis. Templum illud et ciuitatem non muri sed præcipitia & naturalia præsidia defendunt. In rupis anfractu, media fermè montis altitudine planicies est exigua, atq; in ea profundum terræ foramen, ex quo frigidus spiritus in quodam uelut uento in sublime expulsus, mentes uatum in uecordiam uertit, impletasq; deo responsa consulentibus dabantur.

Thracia.

Thracia hodie uocatur Romania, & est regio nec cœlo nec solo fecunda satis & temperata, nisi ubi mari uicinior est. Homines habet feros & asperos, corporum magnitudine omnes homines antecedentes. Sunt truciuifu, terrifico uocis sono et annosa gate. Vrbes insigniores Thraciæ olim fuerunt Nicopolis, Callipolis Byzantium, quæ postea à Constantino Constantinopolis dicta est, & facta imperij sedes, totiusque orientis caput. Hæc primum à Pausania Spartanorum rege extructa creditur & per septem annos possessa, deinde uariãte uictoria, nunc Lacedæmoniorum, nunc Atheniensium fuit: demum à Constantino primo in nouam ampliata & in regiam urbem exaltata, translata est in eam omnis Romanæ dignitatis gloria, & dedicata in sedem Romani imperij, atque noua Roma appellata. Sed euolutis annis circiter 468. diuisum est Romanum imperium à Constantinopolitano, & primus imperator occidentalis factus est Carolus Magnus. Transtulit autem Constantinus ex Italia in orientem imperij sedem, quo Parthorum cõpesceret excursiones. Ampliãuit propterea antiquam illam urbem, noua moenia erexit, turribus urbem munuit, adeoque ornauit, ut magis deorum habitaculum quàm hominum uideri posset. Nomen urbi nouam Romanam indidit, sed uicis obstinatio uulgi, ut à conditore Cõstantinopolis uocaretur. Posterius quoq; imperatores mirum in modum eam urbem exornauerunt. Erat triangularis formæ, duob; latera alluebat mare. Hanc urbem postea Galli cum Venetis 55. annis possederunt, uocati ab Alexio Isachij imperatoris Constantinopolitani filio. Quæ cū ciues Cõstantinopolitani insidiosè occidissent, Galli & Veneti qui uenerat ut illi opem ferrēt, sedus iniurunt, ut quicquid urbium, insularum & locorū ex illo imperio quæreretur, inter se diuiderent. Inde urbs impugna

la 68. diebus, tandem capta est à Venetis & Gallis, qui & Balduinū Flādren sem imperatorē creauerunt, & Veneti urbi episcopū dederūt. Deinde omnia loca præter Adrianopolim cesserunt Gallicis & Venetis armis, omniaque subiiciuntur Balduino. Venetis autem datæ sunt insulæ Creta & Eubœa, & alię multę parũ insulę in Aegeo mari. Postea anno quinquagesimo octauo, Byzantiũ rursus amittitur & à Pałologo possidetur.

Creta.

Creta que & Candia, insula maris mediterranei, in longitudine dicitur habere 270. millia passuum, & in latitudine quinquaginta millia. Circuitus eius 580. millia passuum cõpletur. Nullum in Creta animal noxiũ est, capris copiosa, ceruis eget, optimi vini feracissima. Cureta olim uocata fuit à Curetibus inhabitatoribus, & in de Creta per syncopen. Alij dicunt Cretam dictam, à Crete quondam Iouis filio, Curetum rege. Est autem hæc insula fecunda frugum ubertate & pascuis copiosa. In medio est Ida mōs, omnium qui in ea sunt celeberrimus atque celsissimo uertice assurgens, ubi sylua exoritur fragrantissimis cupressis referata. Insignes in ea urbes, Cortina, Cydonea, Gnosum, & Minois regia, Strabonis chronographi patria.

De Turcarum origine.

Turcarum primus dux fuit Otomanus, à quo omnes posterī Turcarum imperatores Otomanni sunt appellati. Hic obscuro loco & parētibus agrarijs natus, uirtute ac calliditate singulari, conflata per seditionē manu, circumferre cepit arma, adiunxitque sibi raptores, quibus stipatus et indies perditorum hominum adhesionē fortior factus, subegit circa annũ Christi 1335. Cappadociam, deinde Pontum, Bithyniam & Asiam minorem. Et primum quidem cõeperunt uillas exurre, terras diripere & homines abducere, ac deinde potētiores facti, etiam regiones sibi subditas fecerunt. Mortuo

autem Otomano, successit filius eius Orchanes, qui partem regnum nõ minuit sed auxit. Hic enim primus in Europam traiecit. Tãdem post uigesimũ secundũ imperij annum, Ammuratum filium heredẽ reliquit. Qui per ducentum Trapezuntinũ admissus, traiecit Hellespontũ atque oppugnauit Bulgariam, Seruiam, & Adrianopolim. Post hũc regnauit filius eius Baiazites, qui expugnauit Macedoniã, Thessaliam, Bœotiam, Phocidẽ & Atticã. Cumque obsideret Constãtinopolim, Tamerlanes Tartarorum imperator irruens in dittonem eius, cõcepit omnia uastare: cui occurrẽs Baiazites captus est ab eo atque ligatus aureis catenis, & quasi canis sub mensa Tamerlanis coactus comedere. Et cum Tamerlanes ascenderet equũ, usus est eo tanquam scabello. In huius itaque locum successit est Galepinus, cum quo Sigismundus imperator multa bella gessit, sed nõ satis feliciter. Post hunc imperio functus est Moses anno scilicet 1400. Deinde anno 1408. in locũ eius successit est Mahumetes, & hic adiecit imperio Turcarum Seruiam, Valachiam & partem Sclauonię statuitque regiam sedẽ in Adrianopoli. Post hunc regnauit filius eius Amurates, anno scilicet 1422. sc̃uens quomore predecessorum expugnauit Thessalonicam & bonam partem Græcię, obsedit quoque anno Christi 1439. Belgradum. Deinde anno Christi 1444. deiecit Christianorũ exercitũ apud lacum Vernensium, non procul à Bosphoro. Fuerunt autem in exercitu illo Christianorũ, Vngari, Valachi, Poloni, rex Polonię, cardinalis Iulianus & multi pontifices Vngarię, & circiter triginta millia equitũ. Occubuit tunc rex Polonię & Iulianus cardinalis. Ex qua uictoria tyrannus elatus, maxima uigressus oppugnauit Pelopõnesum, & murũ Isthmi Corinthiaci deiecit, qui unicum Pelopõnesiorum putabatur esse præsidium. Huic successit filius Mahumetes, nonus Turcarum imperator, qui Christianos multis prælijs & cladi

bus afflixit. Nā anno Christi 1453, obfedit quinquaginta diebus florentiffimam urbem Cōstantinopolim, oppugnauitq; terra & mari, die noctuq; donec bona pars muri bombardis disiceretur, opplereturq; magna pars fosse. Tunc Turc per ruinas scandescentes cū peruenissent ad antemurale, imperator Paleologus non ut regem decuit pugnavit: sed fugiēs in ipsis portarū angustijs cadens, calcatus pedibus obiit. Capta urbe itur ad rapinas, & omnia miscētur cōdibus & stupris, & prax nimia auaricia rapiendi, hostes in mutuā perniciem grassantur. Potitus itaq; tyrannus hac urbe & capite Græciz, omnes alias ciuitates facile in suam redegit potestatem. Deinde anno Christi 1456, pergit cum numerosa hominum multitudine uersus Albam, quæ olim Taurinū hodie uero Belgradum, nullo Kriecheswylsenburg. Et cum diu illud oppugnasset, tandem cum magna elade sui exercitus et cum dedecore coactus est recedere. Hic tyrannus expugnauit quoq; Nigropontū Venetorū insulā, occupauit Athenas & Trapezuntiam, & ab ea deinceps se imperatorem Trapezuntium scripsit, sicut à Constantinopoli Constantinopolitanum, & ab Adrianopoli Adrianopolitanum, ubi prædecessores sui centū circiter annos ante deuictam Constantinopolim constituerant sedem imperialem. Hic notandum quod Trapezus seu Trepezuntia urbs centum ferē annis à Cōstantinopolitano imperio est alienata subita præfecti defectiōe, qui ex Bizatio mitti cōsueuerat. Et ille qui primus ab imperio defect, dixit se ab initio regem, inde imperatoris appellationem sumpsit. Expugnauit etiā memoratus cacodæmon Cassam & totā Tauricam Genuensium insulam, quam hodie appellāt Precep. Itē anno 1480. maxima ui Rhodū insulam aggrediē, sed cum magna ignominia inde rursus recedens præmerore animi illo anno mori. Cui successit filius Patazetus, & hic Modonā Venetorū urbem ex

pugnauit, & alia quædam loca in Mōsdauia. Cumq; annis ferē 30. imperasset, successit illi anno 1512. Zelimus, quem alij uocant Solymum, & hic Syriam subegit, Hierosolymā expugnauit, Sultatum uita exiit, atque Aegyptum suo subiecit imperio, anno scilicet Christi 1516. Huius filius Solimanus regnare cepit post patrem, expugnauitq; Albam Græcam Vngarię ciuitatē anno à Christo nato 1521. ac deinde anno 1423. in deditiōem recepit Rhodon insulā, & postea anno 1526. uastauit Budam Vngarię & regē eius Ludouicū in acie cētum interemit. Hic quoq; obsedit Viennam Austrię, anno 1529. Sed frustra. Demoribus et ritibus Turcarum alij multa scribunt.

AFRICA.

Africa altera pars orbis ad meridie exposita, & magnis solis ardoribus obnoxia, terminatur ab occidentali mari Atlantico, à meridie oceano Aethiopico, ab oriente Nilo flumine, seu potius, ut Ptolemæo placet, mari Rubro, & à septentrione marimedæ terranæ, quod ex oceano apud columnas Herculeas tenui riuo & nō nisi decem milibus passuum patenti ingreditur terrā. Insigniores regiones Africę sunt Mauritania & Cæsaricis, Africa minor, Numidia, Libya, Cyrene, Aegyptus, Aethiopia sub Aegypto & Aethiopia interior. At hæc nomina hodie in alta sunt mutata præter paucos quedā. Nam ubi olim fuit Mauritania, Africa minor, &c. hodie sunt Mauri, Barbaria, regnum Marochi, regnum Fessa, regnum Thunes, &c. Porro in interioribus Africę plurima quoq; sunt regna, ut in tabula noua Africę ostendimus. Colitur autē terra Africę inæqualiter. Nam ad meridie ob nimios æstus est plurimū deserta, arenis sterilibus obducta & malefico animalium genere infesta, Contra quæ Europam spectat, frequentior est illi cultus. Eximia agrorum feracitas, utpote qui locis quibusdam centesimo foenore reddunt cultoribus messem. Mirū est quod de Mauritaniæ

Mauritania ubertate dicitur, esse in ea lites, quas duorum hominum complexus capere non possit, uuarū racemos cubitales: arbores circa Atlantē proceritate insigni enodē. Sed omnium nobilissima citrus Romanis delicijs inserta. Alit & Aphrica elephantos & dracones, qui beluis insidiantur suoq; complexu enecāt, leones, bubalos, pardos, capreas, & fimeas multas, onagros & multos serpētes, præsertim cerasas et aspides, cui pesti icneumonē minimū animal opposuit natura. Creat quoq; basiliscū malū singulare non tantū minimum & animalium, sed terrę quoq; quā polluit et exurit. Ceterū draco serpens est maximus dentes habens acutos & serratos, uim tamen habet maiorem in cauda quā dentibus, nec habet tantū de ueneno sicut alij serpētes. Si quem ligauerit occidit, à quo nec elephas tutus est corporis sui magnitudine. Nā circa femitas delitescēs, p̄ quas elephātes gradiunt, crura cauda sua al ligat & innodat ad easumq; trahit. Aliquando insilit super eum à tergo, mordens eum & sugēs sanguinē eius. Elephas autē ex subtractione sanguinis debilitatus cadit super draconem, & moriens interficit occisorē suū. Perpetua itaq; est dimicatio inter dracones et elephātos. Nam draco cauda confringit elephāntē, elephas autē pede & promuscide prosternit draconem. Nascitur draco apud Aethiopes 20. cubitorum magnitudine. Solēt quoq; 14. aut quindecim mutuo se complecti, & crectis capitib; uellificare per mare & flumina ad pascua meliora. Extinguit herbas, necat arbores, corrūpit aërem, ita ut aues impune tranuolare nō possint. Nilus quoque fouet crocodilum, qui linguam non habet, æqualia anseris edit oua, & plerunq; ad triginta ulnas magnitudinis crescit. Hic armatus est unguium immanitate, circundaturque tanta cutis firmitate, ut nullo tormenti ictu possit uulnerari. In Africa confurgit ē media arenarum uastitate Atlas mons, erigitq; caput ultra nu-

bila, & quę ad Oceanum extenditur manat fontibus, nemoribus inhorrens, scit, rupibus asperatur, sed non herbiga nuda humo est. Quā Africam spectat est opimus, nascentibus spōte frugibus, arboribus opacissimus, quę uersantur lanugine Iericis uelleribus nihil uillore. Vertex eius semper est niualis. In Mauritania Tinganica, autore Solino, montes nutriunt elephātos. Hoc animal non amplius quā semel gignit, editq; unum tantū foetum. Viuit in annos trecentos, frigoris impatiens. Pugnans cum elephāntis quidam Aethiopes, & ad lapsum inclinatōs abscondit posterioris partis carnes atq; comedūt. Superat etiam arte ista. Cum elephas plenus à pascua redit dormitum, arbori hærens dormit. Non autem genusecti ad terram potest. Incolę igitur aduertentes arbores elephāntum adhesionē detritas, iuxta humum secant eas, ut tamen non nisi impulsę cadāt. Elephas igitur uespericibo plenus ad notum cubile proficiscens, omni mole sectę arbori hærens, unā cum ea ad terram prosternitur, & cum surgere nequeat absq; periculo, ab hominibus interficitur. Apud Nigritas uero occidentales hoc ingenio capitur. Delitescunt Nigritzę iuxta arbores ac prætereuntibus elephāntis sagittas & uenabula insigūt, salūtēq; miro modo de loco in locum, ab una arbore in aliam, donec feriant elephāntum, qui cum maxima mole prægrauetur, nequit insidiantis ictus deuitare. Si autem id tentare Nigritzę in locis patentibus ubi nullę sunt arbores, non euaderent, quandoquidem nemo tantę sic pernicitatis, quem mox elephas non comprehendat etiam non currēs, sed gradatim incedens. id quod animalis uasta magnitudo efficit. Apprehensum autem elephas hominem non aliter lædit quā promuscide. Hac enim adeo hominem facit in sublime: ut sepe numero sic proiectus prius esset animam quā terram contigerit. Caput totius Africę fuit olim Cartha

go septuaginta duobus antea condita ante Romam. Hæc habuit reges potentissimos, qui usque adeo imperium dilatauerant, ut etiam inter quatuor principalia regna à quibusdam poneretur. Porro urbs ipsa habuit murum per circuitum 22000. passuum, & tota ferè mari cingebatur. Murus fuit latus 30. pedibus saxo quadrato, in altitudine cubitorum quadraginta. Arx, cui nomē Byrsæ fuit, paulo amplius quàm duo millia passuum tenebat. Ex una parte murus communis urbi & Byrsæ erat, imminens mari, quod mare stagnum dicitur. Stetit urbs ipsa septuaginta annis, habēs grauissima bella contra Romanos. Anno igitur 600. à Roma condita, senatus Romanus decreuit abolendam Carthaginem, ueniensq; Scipio Iuuenis oppugnauit ciuitatem sex continuis diebus & noctibus, & obren tam accendit igni. Ipsa autem 17. continuis diebus arsit, miserū præbens spectaculum, dirutaq; est omni murali lapide in puluerem conuerso.

Cyrene.

Cyrenaica regio, quæ & pentapolis est, celebrata Ammonis oraculo, quinque ciuitates egregias habet, Beronicen, Arsinoën, Ptolemaidam, Apolloniã & Cyrenem. De Cyrene Strabo sic scribit: Cyrene urbs maxima, octoginta stadiorum, in campo iacet ædificato, ut in mari uideri possit. Hæc ab Aristeo condita putatur, qui filius regis Theramenis insule in Africa nauigans, montem Cyrã propter amoenitatem loci & fontis ubertatem occupauit.

Aegyptus.

DE Aegypto plurima scribenda hic sese offerunt, nempe de situ eius, urbibus eius, fluuijs, fertilitate, dijs, ritibus, inundatione, &c. Hæc itaque ab oriente mari Rubro Syriaq; iungitur, ab occidente autem Africæ proxima est, annumerata Cyrenaica. Putant proinde quidam totam Aegyptum

olim fuisse mare, sed Nilus inundatione postea continens facta est, qui ex Aethiopia allapsus secum uim limi ingentem affert, perpetuèq; exaggeratione habitabilem terram fecit.

Est autem Aegyptus frugum fertilissima auctore Plinio, capite decimo quinto, libro uigesimo primo, utpote in qua legumina tertio die nascuntur, & fructus quàm citissime maturescant. Aegyptij inuentores fuerunt Geometrix propter continuas finitimas dimensiones, quas Nilus auctus efficit, nunc addendo, nunc adimendo, nunc immutando figuras. Vnde iterum atque iterum mensurari oportebat. Feruntur etiam Aegyptij primi, qui solis & aliorum siderum uagam uertiginem excogitauerunt. Nullus enim ibi uapor in nubem cogitur, sed æstu dissoluit. Et ne terra nimia ariditate sterilis reddatur, loco pluuiarum Nilus singulis annis inunda, idq; à solstitio estiuo usque ad æquinoctium: & ad eò terram adducto limo foecundat, ut segetes quatuor aut quinque exactis mensibus ad messem redeant. Interim uulgus ab operibus uacans ociosum indulget epulis ac uoluptati, et pecora in stabulis reclusa nutriuntur. Præcuidat autem Aegyptij ex Nilus incremento uim aut penuriam futurarum frugum. Nam cum duodecim cubitis excrescit, Aegyptus famem sentit. Et cum tredecim, etiam esurit. At quatuordecim cubiti hilaritatē afferunt: quindecim securitatem, & sedecim delicias, quod iustum fertur esse incrementum. Habet Nilus crocodilos, ut supra quoque meminimus, qui cum ex olijs similibus ouis Anserinis prodeant, crescunt tamen longitudine usque ad sedecim cubitorum magnitudinem. Homines & animalia terrestria flumini appropinquãtia unguibus disceperit. Est enim animal atrox inque fugientem mire audax, in persequentes timidum, quod dum hominem aggredditur, quasi lachrymari uidetur, ut ea miserix simulatione oportunius circumuentum absumat. Porro Nilus,

ut Plinius ait, incertis oritur fontibus: aliqui enim à meridie eum descendere putarunt, ab his montibus quos Lunę uocant. Alij ex ea Africę parte quę Mauritanie proxima est, ut Iuba rex affirmat. Plinius capite nono libro quinto ait lacum quendam illic esse stagnantem, quem incolę Nilidem uocant, ex quo fluit, in cuius littore eadem piscium genera, quę in Nilo sunt spectantur, quin & crocodilos habet, quod argumentum est, Nilum inde exoriri. Est quoque in Aegypto lacus quidam, in quo est insula nomine Chennis, lucos syluasque & grande Appollinis templum sustinens, quę innatat, & quocumque uentil agunt impellitur. Autores sunt Herodotus & Mela. Coluerunt Aegyptij olim animalia quędam, unde aliquid utilitatis habuerunt, ut selem, icneumonam (genus muris est) canem, accipitrem ibidem, crocodilum, &c. Et si quis aliquod horum animalium sponte occidisset, morte damnabatur, præsertim si selem aut ibidem interfecisset. Nutriantur hæc animalia summa cura in templorum ambitu à uiris non cõtemnentis. Ibis præterea colebatur, quod singulis annis serpentibus allatis ex Æthiopia in Aegyptum uolantibus magno conamine resistit, & maiore ex parte absumit. Adorauerunt quoque Aegyptij bouem nigrum, quem apim uocauerunt, alebaturque in septo quodam, de quo nonnunquam emittebatur in aulam quandam ut peregrinis ostenderetur. Scribit Plinius septem diebus natalem apis in Aegypto celebrari, & per eos dies crocodilos nemini profus nocere, continuo autem octauo die ad horam sextam, beluę redite feritatem. Apud Asbistas Aegypti populos est uulgatissimum Libyci dei cornigeri Ammonis templum, Liberti patris munere institutum. Qui dum per aridam Libyam exercitum duceret & laboraret siti, opẽ à Ioue patre petijt. Et ferunt uates in medijs arenis arietem apparuisse terram cornibus effodientem, indeque gelidum emanasse

fontem, cuius undas dum Liber culti exercitu biberet, Ioui delubrum condidit, quem Ammonem uocarunt, id est, Iouem arenarium. Itur autem ad hoc templum ab Aegypto uersus meridiem, interiacetque steriles arenę, quę solis ardore accensę intolerabili aestu uestigia exurunt, sed & tam subtilis est, ut homo facile in ea suffocetur, sicut olim Cambises quinquaginta hominum milia amisit, qui arenę cumulis obruti fuerunt, quia templum illud spoliare uolebant. Sed Alexander Magnus non territus secundo amne peruenit ad Mareotidem paludem, deinde immensi arenarum campi patuerunt, haud secus quam profundum mare, non arbor, non culti soli uestigium ullum occurrat. Quarto die ad templum peruenit. Dẽsum ibi nemus & multi dulces fontes in sylua, inter quos unus dicitur ibi esse, qui mane tepidis fluit aquis, meridie frigidis, in uesperum calidis, post mediã noctẽ estuosis. In hoc itaque templo Iupiter colebatur & dabat per sacerdotem responsa. Cumque Alexander quęssisset an sibi orbis imperiũ destinaret, respondit, omnium terrarum & gentium eum rectorem fore. Tunc sacerdotes & templum amplissimis muneribus ditauit. Hinc reuersus, inter Mareotim paludem & mare, complexus aream octuaginta stadiorum, condidit urbem Alexandriam, quę secundum locum habet in Aegypto post Memphim. Est autem Memphis hodie Cayrus, uulgo Alkair, sita in Delta, id est, insula quam facit Nilus, quę figuram habet delte, cuius basis est ora maritima. Hęc insula quando Nilus inundat tota obruitur aquis, præter ciuitates quę in naturalibus aggregibus sitę sunt. Ceterum Memphis regia Aegypti hodie in duas diuiditur partes, una uocatur Babylonia noua, altera Cayrus. Ab ea tribus diebus distat Damiatã, quam aliqui Eliopolim olim fuisse putant: alij dicunt Eliopolim fuisse Thebas, quas centum portas Homerus habuisse scribit, &

mœnia 140. stadiorum. Hodie ea urbs uocatur Diospolis. Reges Aegypti in Thebis primū federūt, deinde in Memphi, usq; ad Alexādrī Macedonis tempora, qui Alexādrīam iuxta mare condidit. Sunt qui dicūt Aegyptum olim habuisse decem & octo milia insigniū oppidorum & ciuitatum.

Aethiopia.

Sub Aethiopia aethi, intelligimus quoq; Troglodytas, Garamātes, Libyos, Nafamones, Getulos, &c. Supra Aegyptū & Nili cataractā Aethiopes sunt in meridiem uergentes ultra Syenem & tropicum Cancrī, uarijs nominibus, locis & moribus. Ad Meroē insulam, quam Nilus intercludit, habitāt Meroēni populi, & iuxta Macrobij, homines probi atque integri, qui uitae pacis dimidio ferē longius quam nos uiuant. Sunt ibi quoque Automaleg, apud quos mira est auri copia, minor autem aris. Aethiopia imperauit Candaces regina tempore Strabonis, fuitq; regia eius Napata. Dicit etiā Strabo Aethiopes magna ex parte pastoralem ac inopem agere uitam, propter solitenuitatem & aëris intemperiem. Vnde & in mediterraneis locis plerunq; deseritur propter aestus magnitudinem & fontium raritatem. Iuxta fluuium Asiam habitant Rizophagi, comedentes scilicet radices arundinum, ex quibus contritis faciunt plantas, nec aliud quicquam gustant, ideo cōtinuam pacem inter se habent. A leonibus multa patiuntur, & planē dudū delecti essent nisi natura eis sponte praesidium tulisset. Nam sub ortum canis innumera culicum multitudo ad ea loca uolans, homines non ledunt, sed leones morfu & uocis sono abire compellunt. Alij sunt Aethiopes Cynici syluestrem incolentes patriam & asperam, rarissq; aquarum fontibus, supra arbores ferarum timore dormientes. Sub auroram ad aquarum decursus armati ueniunt, abscondentes se sub arborum frondes. Sub aestu uero solis agrestes boues pardaliqu & alia diuer

se ferē caloris & sitis impatientia ad aquas confluentes, usque adeo se replent aqua, ut uix se mouere possint, & tunc ab Aethiopibus dolo capiuntur, necantur, distribuuntq; in coctus ad comedendum. Sunt etiam alij Acridophagi Aethiopes, qui scilicet locustis uescuntur. Veris enim tempore infinitus locustarū numerus ad eos defertur, quae permagnae sunt, praebentes uictum omni genti. Has sale superfuso diu seruunt pro cibo. Non enim pecora nutriunt neque pisces habent, procul à mari positi. Alij sunt Troglodytae, in speluncis terrae habitantes & uidi incedentes, nisi quod uerenda tegunt pellibus. In terra eorum tanta est uis solis in meridie, ut discalciati incedere non possint, sine graui pedum exulceratione. Sicientes nisi cito potum sumant, moriuntur praestitu. Cibi in nasæcum cum aqua positi, cito solis ardore absq; igne decoquuntur. Est etiā lacus mirabilis in illis locis, qui peruisa corpora uelut oleo expoluit, estque tam liquidus, ut nec caducas quidē uel hat frōdes, sed illico folia delapsa ad sūdum dimittat laticis tenuitate. Autor est Solinus. Ad orientis latus sunt Nomades Aethiopes, pascedo pecori addicti. Cinocephali, qui lacte uiuunt. Achei, qui elephantorum uenatu sustentantur. Item Sorbotz, quibus longitudo 12. pedum. Et Sambales, apud quos quadrupedes auribus carēt. Praeterea Agriophagi, qui humana carne uescuntur. Cinomolgi, quibus rictus sunt canini & ora prominentia. Arta patitaz, prouit ut pecora sine sedibus uagantur. Nugantur etiam quidam, circa originem Nili habitare Pygmeos, qui cubitum non excedunt, hominibus in figura persimiles: recte incedunt, sed loquuntur imperfecte. In tertio anno generant, & in fine octaui moriuntur. Vsu rationis carent, non colunt iusticiam, uerecundiam nullam habēs aut honestatem, ideo bruti nuncupantur. Ultra hos sunt deserta ingentia, nec penitus olim ad meridiē cognita Africa,

ta Africa, quanquam persepe, autore Plinio & Pomponio, circumnavigata: hodie autem regum Portugallie cura iterum patefacta est: & quo Romanorum arma olim penetrare non poterunt, illic hodie Hispanorum peruenit uictoria. Omnes supra nominati Aethiopes in Eoam partem uergentes, sub equinoctiali & circa initia tropicorum habitant, autore Ptolemaeo, magno errore eorum qui sub torrida zona mortales habitare negant, id quod hodie admodum compertum est, ut demonstratione non egeat. Summus Aethiopiae rex dicitur esse Pretoianes, quem illi Hiam, id est, potentem uocant & est tam potens ut a. alijs regibus imperitare praedicetur. Christianus est, & iuxta Nilum habitare dicitur.

Asia maior.

ASia altera tripartite terrae pars, in plures diuidit portiones, quarum aliae maiores, aliae minores comprehendunt ambitus. Tam latam autem & partem dicitur esse, quicquid terrae Asiae nomine continetur, ut Africa & Europa non magis complectantur quam sola Asia. Caelo temperato est, solo fertili, & propterea omnium animantium genere cultissima. Quapropter liquet, in ea uarios gentium esse mores & ritus, uarietatemque nascentium mirabilia.

Asia minor.

Habet haec regio, sicut & circumiacentes, nempe Pontus, Bithynia, Lycia, Pamphylia, Cilicia, Rhodus, &c. multas insignes urbes. In Asia minori est Ephesus, & Illium seu Troia. Metropolis Bithyniae est Nicza. Rhodiorum urbs super orientali promontorio sita, portibus, uis & moenibus, & caetera fabrica tantum alias excellit, ut nulla ei equalis facile inueniatur. Multo tempore dominata est mari & piratas sustulit. Romanis amica fuit et Graecis. Ibi fuit Iouis colossus, qui dicitur fuisse 70. cubitorum, sed postea ex terra motu fractus, genibus collapsus est. Habet Rhodus insula in circuitu ambitum 200. stadiorum. Ciliciae regio abundat

cedris & alijs arboribus idoneis pro fabricandis nauibus. Fuit quoque philosophiae studium tam magnum in Tharso urbe, ut superarit Atheniense & Alexandrinum, licet solum indigenae & non multi peregrini illuc aduenerint. Pontus, unde Strabo oriundus fuit, habet planiciem semper rosicidam & herbidam. Tantam praeterea agrorum pomorum & ultero nascentium copiae regio affert, uuarum, prunorum, malorum, ac nucum, ut quocumque anni tempore in syluis exierint, ijs abundant, cum interdum adhuc fructus in arboribus pendeant, interdum lapsa in terram sub folijs iaceant. Unde & multa est ferarum omnis generis in ea regione uenatio, propter alimoniae copiam. Cyprus insula abundat uino, saccharo, sale & oleo, frumenti quoque satis habet: eris metalla apud Tenassum abundant, in quibus uitreolum & rubigo erytris nascitur, ad medicinae usum idonea. Regia sedes fuit in Nicosia, a qua octo Germanicis miliaribus distat Famagusta alia insignis urbs. Veneti hodie dominio eius potiuntur. Nam cum Iacobus regis Cypri illegitimus filius pro firmitate regni seruandae duxisset uxorem filiam cuiusdam ciuis Veneti, quam senatus in filiam adoptauerat, morereturque post eius impregnationem, commendauit uxorem & filium Posthumum Veneto senatui. Et cum Posthumus haud multo post moreretur, regnum peruenit ad manus Venetorum, quod tamen debebatur Ludouico Subaudiensi, cuius uxor erat legitima filia regis Cypri. Contigerunt autem ista anno Christi 1473. Cyclades insulae numero sunt quinquaginta tres, sic dicitur, quod in modum cycli circum Delon insulam positae sunt, inter quas una est quae Posidium & alio nomine Pathmos uocatur, in qua Iohannes Euangelista in exilium missus est. Est & alia insignis quae Lesbos uocatur, in qua est Mitilene ciuitas. In Lycia mons est Chymera, qui nocturnis aestibus fumum exhalat, sicut Aetna in Sicilia. Ga

latia à Gallis sic est denominata. Hi cū essent nimis multiplicati, recesserunt è Gallia ad querēdas nouas sedes, ueniētesq; ad Græciā à rege Bithyniē in sub sidium suscepti cōtra hostes, nactaq; uictoria, dedit eis partē regni sui quæ uocata est Gallogracia, deinde Galatia.

Armenia.

ARmenia à Cappadocia usq; ad mare Caspiū pater, habetq; mōtes altissimos & semper niuales. Vnde qui iter faciunt uersus Iberiam & Colchidem, dicuntur in summis montium cacuminibus sepe niue obrui. Quapropter ferunt secum baculos contra eiusmodi pericula, quos in summā niuem respiciēdi gratia exerant, & ut eo signo auxilium ab aduentantibus cōsequantur: quapropter sepe effossi seruantur. Sunt etiam in hac regione magni quidam lacus, per quorū unum labit ut Tigris, sed propter celeritatē suam undam impermixtam seruat, unde & nomen habet. Nam Medi sagittam tigrim uocāt. Hic fluuius in montibus Armeniæ modicis incrementis nascitur deinde interiecto aliquo spacio sub terras mergitur, atq; post aliquod spaciū grande flumen iam emergit. Tantaq; uiolentia mouetur, ut & lapides secū trahat, & uno die tantum itineris peragat quam uir uelox posset per septem currere. In montibus Armeniæ arca diuini quæuisse memoratur in scriptura sacra.

Syria.

SYRIA uniuersa omni ubertate est referta, ad alenda pecora pascuis & frugibus plena. Vnde multi ex diuersis regionib; potētia & diuitijs polētes eum locum sibi adhabitandū elegerunt, ciuitatesq; & oppida sibi cōdidērunt. Qui ad mare diuerterūt, Phœnices appellati sunt, primi qui mercandi usum excitarūt, & qui cœli & stellarum cursum, omniumq; superiorū motū ingenij magnitudine inuenerūt. Hi tenēt Ioppē & Gazā. Post hos sunt Sidonij, multarū atq; optimarū artium magistrī, ubi astronomia & arithmetica

initium habuerūt, ob computationem & nocturnam nauigationem. In Syria est urbs quædam Alexādria in collecta, in testimoniu uictoriæ quo Alexander Darium in illo loco prostrigauit. Est tamen Syriæ urbs prima & præcipua Damascus, qua uetustior in tota Asia uix est, cum fuerit extructa ante Abraham tempora. Hęc distat à Hierusalē itinere sex dierū, ubi sanctus Paulus baptismum suscepit, & prope eam in terram prostratus fuit luce cœlesti, dum persequeretur Christianos. Tyrus urbs olim Phœnicis maxima, Sidoniorum colonia, negociatio maris, emporiū totius orbis, olim quidem insula, sed à Nabuchodonosor, hoc est, Alexandro Magno propter expugnationē multis in breui freto cōportatis aggeribus, terra cōtinēs facta est. Hęc urbs tam munita erat, ut nulla moles fieri putaret in litore pro accessu. Nam per Africū procellæ illidebantur in litus, ut superarent omnem molem suo reflexu. Ceterū præaltum mare sic ambiebat turres & murum, ut nullæ scalæ applicari possent. Alexāder uero fecit duos aggeres ex arboribus ramatis, in iectis lapidibus & terra, sed saxum mare omnia dirupit. Deinde copulauit naues, quæ & ipse diruptæ sunt, submersis multis in eis. Tertio omnes adhibuit uires & nouū fecit aggerē, multiplicauitq; naues donec moenia obtinuit. Capta est autem urbs septimo mense postquā oppugnata est, & interfecti sunt in ea sex milia hominū, atq; duomilia crucibus suspensi. Est in Syria quoq; Palestina, quæ habet Samariam, Iudeam, Galileam & Idumæam, quæ scilicet est contemina à meridie Arabiæ. In Phœnicia est mōs percelebris Libanus, & item Antilibanus, unde duo proueniunt fluuioli Dan & Ior, qui post aliquod spaciū coēctes Iordanem faciunt. Iordanis autem efficit lacum Samachonitem, mare Galileæ & mare mortuū, estq; terminus Iudææ orientalis sicut mare mediterraneū terminas est occidentalis.

Terra sancta.

Vdxa quæ & terra promissionis, ar-
cta quidem est sed longa. Nam ini-
mum sumit à Libano, extenditurq; inter
Iordanem & mare mediterraneū usq;
ad notana Idumæorum. Montosa est
atq; circumfreta à tergo instar paradisi
Arabie montibus & desertis. Hanc
terram biblici libri Chananziam appel-
lant. & est uariarum opum diues, ferti-
lis frugibus, aquis illustris, & opima
balsano, in medio orbis constituta, ut
nec nimio frigore rigeat, nec calore
torreatur. Ob quæ elemētōrū gratiam,
Hebræorum gens æstimauerunt eam
melle & lacte manentem, apud quam
solā à prima hominis formatione, ue-
ri dei cognitio, cultus & idioma primū
permanit. Mons Libanus in ea situs
mitis est altitudinis, atq; ob id cacumē
eius raro est sine niuibus, ut etiam æsti-
uo tempore Tyrii hinc niuem pro refri-
gerando uino petant. Infra oppidū le-
richo Iordanis mergitur in mare mor-
tuum, nec inuenitur habere exitum ali-
quem. Vocatur enim mare illud lacus
Sodomiticus propter Sodomā et alias
urbes illic olim igne cœlesti exustas.
Vocatur mare mortuū, propter aquæ
immobilitatem. Nam neq; uētis moue-
tur, resistēte turbinibus bitumine, quo
aqua omnis stagnatur, neq; navigatio
nis patiens est, nec aliquid in eo uiuere
potest. Strabo q; ignorauit causam hu-
ius exustæ terræ, scribit de lacu Sodo-
mitico in hūc modū. Lacus iste plenus
est bitumine, quod è medio fundo tem-
poribus inordinatis cū bullis quasi fer-
uentis aquæ efflatur. Fumosus & aspe-
ctu ater, æri, argento & nitidis omni-
bus rubiginē inducit. Bitumen est ter-
re glebā, quæ à calore liquefacta efflat
atq; diffunditur, rursusq; in glaciē for-
tissimam ab aqua frigida immutatur.
Ignis autē & bituminis fons in medio
est, quāquam statio sit inordinata. Re-
gionē etiā igneā esse aiūt. Nam & pe-
tras exustas ostendunt, & multis in lo-
cis prærupta & terrā cinerulentā & pi-
cis guttas ex petris distillātes & flumi-
na foetido odore effluentia. Ab indi-

genis dicitur, quod in hoc loco trede-
cim urbes olim habitæ fuerint, quarū
metropolis Sodomā fuerit, et quod ex
terræ motibus & ignis afflatu & aquis
calidis & bituminosis & sulfureis, la-
cus eruperit, & qd petre ignifere factæ
sint, & urbium aliq; absorptæ aliæ ab
habitoribus derelictæ. Hæc Strabo.
Si legisset decimum nonū caput Gene-
seos, certiora de hoc lacu et circūiacen-
te regione scribere potuisset. Inter hūc
lacum & mare mediterraneū, situm ha-
bet urbs Ierusalem toto orbe memora-
bilis, & quæ nulli alteri comparari po-
test, si uel felicitatem uel infortunium
attēderis. Nam ante multa milia anno-
rum habitatio fuit credētium in deum,
& nouissime prophete præfagierūt, ex
ea orituram salutem & diffundendam
per uniuersum mundum, id quod & fa-
ctum scimus atque firmiter credimus.
Rursum quanta mala hæc urbs ante
Christi incarnationem perpessa fuerit
propter inhabitantium peccata, nemo
ignorat, qui saltem libros Regū legit.
Hi enim ostendunt, quod cum habita-
tores eius nullis prophetarum oracu-
lis in legis diuinæ obseruantia cōtineri
pōtuissent, nō desuasse flagellum dei.
Aduocatus enim rex Babyloniorum,
omnes Hierosolymitanos in captiui-
tatem duxit, urbē & templum cōbus-
sit, &c. Sed & quam saepe euerfa fuerit
post Christi crucifixionem, iam breui-
bus indicabo. Anno natiuitatis Chri-
sti 73. Ierusalē à Tito capis & subuer-
tit, fame et gladio multis millibus ho-
minū occisis, & multis millibus capti-
uatis. Anno Christi 138. Elius Adria-
nus Alexandriam & Ierosolymā dudū
subuersas restaurauit, & Ierusalem no-
mine suo Eliam appellauit. Tempore
Hærici quarti Saraceni & Sultani Iero-
solymam capiūt, domini tamen sepul-
chrū questus gratia intemeratum reli-
querūt, et tēplum domini famosissimū
sacrilege religioni reseruarūt, tantūq;
apud illos habitū fuit uenerationi, ut
nunquam illud nisi nudis & lotis ac-
que mundis pedibus intrarent: nullum

uero Christianorū quos immundos iudicabāt, uel intra atriū ingredi permitterēt. Cōcilio igit̄ ex Gallis & Hispānis per papā factō, anno domini 1097. designata sunt in domini militiam circiter centū millia uirorū ex Aquitania, Nortmannia, Anglia, & cotia, Hybernia, Britannia, Galicia, Galconia, Gallia, Flandria & Lotharingia, crucis signaculum in uestibus preferentes. Horum duces fuerunt Gotfridus Lotharingensis cū suis fratribus Baldeuino & Eustathio, Ruperto Flādrensi, Ruperto Nortmannico, & Hugone fratre Philippi regis Galliz. Fama huius p̄fectionis increbrescēte, undecun que accurrebant homines, & quotidiē augebatur numerus. Transcentes itaque per Germaniam & Vngariam, diuersis itinerū difficultatibus Bulgariam permeant & ueniunt Constantinopolim ad imperatorē eius urbis Alexium. Motis deinde castris primū expugnant Niczā, fugantq; Solimanum principē Paganorū. Deinde noctem mēsis Antiochiā obsidēt, urbē humanis uiribus inexpugnabilem, sed Christi beneficio tradita est eis in manus. Mox Syriā ingressi aliquot oppida occupant, & festinantes ad Ierusalem, illam occupauerunt, effuso multo Saracenorū sanguine. Obtentā itaq; iterum terra sancta, magna multitudo ad patriam remeare contendit, ceteri qui manserunt terram incoluerūt. Gotfridus itaq; Christicolis ut pater p̄fuit per unum annum, immatura morte subtrahitur. Cui successit Baldeuinus, frater eius creatus in regē. Cūq; Christiani tenuissent terram sanctam 88. annis, uenit Saladinus rex Persarū & cepit Ierusalem, factaq; est magna caedes Christianorū, & tota terra Saracenis subacta est prēter Tyrum, quæ cincta est mari. Ad cuius famam mox undique principes, marchiones, comites, episcopi, reges & populi surgunt ad liberandum terrā. Sed & imperator ipse Fridericus primus cum p̄dicis principibus pergens, & ueniens in Arme-

niam, descendit in fluuium Iauādī gratia, arreptusq; ab aqua submersus est magna consternatione exercitus Christianorū. Recuperata est tūc Cyprus insula, Acon ciuitas, Ioppe & Ierusalem. Deinde anno Christi 1217. Saraceni rursus expugnaverūt Ierusalem. Anno domini 1229. Ierusalem cum aliis centibus locis Christianis restituitur, & fuit treuge inter Christianos & Sultanos per decē annos. Item anno Christi 1241. Ierusalē rursus ab infideibus occupatur & trucidatur Christiani, & postea anno 1290. amiserunt Christiani ferē totam terram sanctam, misitq; sub Sultano usq; ad tēpora nostra, ubi Turca Palestinam & Aegyptū occupauit, profligato Sultano.

Arabia.

TRiplex est Arabia, Petrea, Deserta et Felix. Deserta occupat heremum mirā magnitudinis, ubi nihil nisi serpentes & bestię immanes morantur. Arabia Petrea sic uocatur à regia eius Petra, terminatq; ob occasu parte Aegypti, à septētrione Palestina, ab Oriēte Arabia deserta & à meridie sinu Arabico & felici Arabia. Habitat autem in ea magna pars Saracenorū, fert que balsamum in quadam conualle. At tertia Arabia, quę propter fertilitatem & fructuum copiam felix nominatur, producit calamum, myrrham, thus, & cassiam, cinnamomum, ligna odorifera, & resinam suauissimi odoris, ut etiam mira fragrantia ex illa regione spiret ad eos qui in mare à longem adueniunt. Qui uero intra regionem degunt, propter nimiam ac intolerabilem rerū fragrantia, stuporem in sensibus percipiunt, ut cogantur etiam illam leuare bituminis suffitu & hirci barba. Apud Arabes nasci perhibetur auis Fenix, & hæc habet magnitudinē Aquilę, habet caput plumis ornatū, fauces cristatas: est circa collum fulgore aureo, postera autem parte colore purpureo absq; cauda, & illis roseis pennis inscribitur ceruleus nitor. Probatum etiam est, auem illam durate annis

se annis 54.6. Senescens autē ex casta, thuris lachrymis & surculis nidū sibi & rogam cōstruit, hisq; succensis comburit & ipsa ut uiuat. Ex ossibus nanque & pinguedine nascitur primo ceu quidam uermiculus, & inde fit pullus atq; plumata auis.

De Mahumeto

MAhumetus Arabs aut secundum alios Persa natus nobile parente sed idololatra, matre uero Hebraicæ gentis, duxit diuitem uxorem, asseruitq; se prophetam esse à deo missum, ut legem quæ à Iudeis data erat, et quæ Christianis, temperaret. Nimis enim rigidas eas prædicabat. Et cum nequam ille morbum haberet caducū, affirmabat Gabrielem angelum secū loqui, cuius splendorem ferre non posset, sed cade re cogere in terrā. Hic multos Asiæ & Atricę populos cōmouit, quos noua religione imbuēs, Saracenos ex dei præcepto uocari dicebat à Sara legitima, quasi legitimos diuinæ promissionis successores. Vfus est concilio nefario Sergij monachi, ordinauitq; multos fieri flexiones, & meridiem uersus adorandū, unum deum non trinum colendum, se non deum sed dei eximium prophetam habendum, omnes carnes edendas præter porcinas, morticina & sanguinem, quatuor legitimas uxores ducendas ab omnibus qui uellent. Parricidium carnalis cibi ac potus locum, & indulgēdis mulieribus perhibebat, aliāq; multa stulta docebat, quæ cum stultis credibilia uiderentur, facile regionis illius obtinuit principatū. Deinde coacto exercitu Damascū cepit, Phœnicen & Aegyptū occupauit atque Persiā, serpuitq; perfidia eius per uniuersum mundū, ut hodie Afri, Mariani, Aegyptij, Tartari, Turcæ, Sultani, Saraceni, & fere omnes orientales populi dogma eius puersum acceptauerint. Anno Christi 632. Saraceni ademerunt Persis imperium, constitueruntque imperij sedem in urbe Valdacha, (alij uocāt Balthach) quæ olim Babylon fuit ad Eufratem sita. Mansitq;

regnum eorum incolūme 418. annis. Deinde Turci sunt rerum potiti, quorum imperiū cœpit anno salutis 1051. Tartari deinde, gens Scythica, Turcorum opes affligerunt, iunctq; Asię imperium adepti anno 1204. Tamor sextus eius gentis imperator, in Cathaya no regno sibi sedem fixit.

De Tartariis

TARTARI ad Cathayum usque celebrem in extremo Oceano ad orientem ciuitatem, latissimas tenent solitudines. A septentrione uersus Hyrcanum mare habitāt Zagathai Tartarorum nobilissimi, incoluntq; oppida lapide constructa & habent regiam Samarcadam eximia magnitudinis, quæ Iaxartes maximus Sogdianę amnis in terfluit, atq; inde in Caspium mare effunditur. Dicuntur autē Tartari à Tartar fluuio, qui regionem ipsorum Mongal percurrit. Est regio eorū plurimū montosa & sterilis, nisi aquis fluuialibus irrigetur, unde & multum deserta est. Lignis in plerisq; locis adeo inops, ut arido boum & equorū stercore incolę ipsi ignes fouere cogātur. Aer & cœlum intemperatum, tonitrua & fulgura in æstate horrenda, iam calor magnus est, mox frigus, & densissimæ neues cadūt. Fuit ab initio ferus gentis illius cultus, sine moribus, sine lege, pecorum pastores. Finitimis tributū pendebant, donec proprium creauerit regē. Tunc finitimos Scythas bello subegerunt & uestigales fecerunt. Inde remotiores populos aggressi tā prospere, ut in breui armis suis omnia regna, gentes & nationes subegerint à Scythia usq; ad solis ortum, & ab ortu solis usq; ad mediterraneum mare, ut merito rex eorū iam se totius Orientis dominum & imperatorem scribat. Sunt autem Tartari omnium hominum deformissimi corpore, leues & agiles, boni equites et mali pedites. Sermone horridi sunt & clamoroso, cantantesq; luporum more ululant. Non in uillis aut urbibus sed in campo ueterum Scytharum ritu sub tabernaculis habitāt.

Cham

Cham regem & dominum suum filium dei existimantes religiose adorant, & tantum illi tribuunt, ut digniorem in mundo non esse credant. Ceteros homines adeo hæc gens contemnit, ut alloqui fastidiat. Tantæ avaritiæ sunt, ut ubi quispiam aliquid uiderit quod habere desiderat, si illo potiri cum uoluntate possessoris nequeat, dummodo Tartari non sit, ui rapit, ex præcepto & instituto regum licere arbitantes. Victus eorum immundissimi sunt, nam mensas non operiunt mantilibus, nec manutergijs utuntur, manus non lauant, nec corpus, nec uestimenta: panem non edunt, non olera, non legumina, sed tantummodo omnium animantium carnes, canum etiam & cattorū, equorum, & grandiusculorum murum. Captorum inimicorum corpora affant & dentibus luporum instar dilaniant, & sanguinem eorum prius collectū crateris infusum epotant. Lactum mētinum alias ipsi potus est. Nullum animal ex nimia tenacitate comedunt integrum & sanum, sed quando mutilatū fuerit, cœperitq; iam aut senectute aut aliqua alia pernicie languescere, &c.

Mesopotamia.

Celebratur hæc regio in sacris literis habitatione & cognatione Abrahami, uocaturque in hebraismo ארם נהר ארם id est, Syria fluuiorum, quam Græci uocant Mesopotamiam, id est, regionem sitam in medio fluuiorū, Eufratis scilicet & Tigris. Fert autem ad pascenda pecora, lætissima pasua, quippe quā Eufrates impinguat, annuæ inundationis excessibus terris superfusus. Fert quæ semper uiuent, & aroma. Alii quoque leones.

Affyria.

Metropolis Affyriæ olim fuit Babylon, quæ postea Seleucia dicta est, cuius urbis muri ambitus, quæ in flore esset, habuit 385. stadia, crassitudo eius fuit 32. pedum altitudo 50. cu-

bitorum, turres 60. uia super mœnia tam lata, ut quadrigæ occurrentes facile pertransire possent. Eufrates mediam urbem interluit. Xerxes eam diruit. Seleucus uero successor Alexandri Seleuciam ad Tigrim condidit, ad stadia trecetera Babylonis proxima, eam regni caput constituens, quæ & mox maior effecta est quam Babylon. Est etiā habitatio quædam in Babylonia, deputata pro his qui uersantur circa philosophiam, appellatq; Chaldaea. Vnde Chaldaei Assyriorum sunt magi ad deorum cultum instituti, qui scilicet diuturna obseruatione syderum, scientiam putantur assequuti, ut prædicere possint, quid cui euenturum. In Affyria raro pluit, sed fluminis irrigatione & accolarum labore magna frumētū ubertas paratur. Palmis uestuntur, ex quibus mel & uinum conficiunt. Primum regnum in Babylonia occupauit Nimbrotus pater Beli & auus Nini. Ninus autem primus cœpit arma inferre & subiugare sibi alia loca & confundere aureum seculum, quod antè fuit. Dura uicq; monarchia illa 1234. annis. Deinde fuit bipartita illa monarchia, ex uno in Babyloniā, ex alio in Mediam & Persas, mansitq; illa diuisio annis 304. Deinde sub Cyro & Dario reunita fuit monarchia, durauitq; annis 191. usque ad Alexandrum Magnū, qui transtulit imperium in Græcos, ubi mansit annis 495.

Persia.

Verūt olim Persæ gens bellica & quæ diu in oriente rerum est potita, nunc armis desueta ueteri gloria excidit. Vallatur autem Perfarum regio altissimis montibus, habens à tergo Caucasum montem qui pertingit usque ad mare rubum. Porro planities sub radicibus montium spaciōsa est & fertilis, multisque uicis & urbibus frequens. Araxes fluuius per hos fluit campos, & quicquid alluit, floribus uestit. Platani quoque & populi conregunt ripas. Temperatum habet cœlum, nec est regio alia in tota Asia salubrior

brior. Persepolis regiōis est metropolis & totius orientalis imperij olim caput, in quam à multis regibus immensa gaza congesta erat. At ab Alexandro Magno capta est & direpta, atque immensi thesauri auri & argenti in ea reperti. Deinde urbem illam regiam, tot regum altricem, totius orientis imperatricem, Græciæ & cæterarum gentium terrorem, flammis incendit. Tempore natiuitatis Christi fuit imperium Persicum sub Romanis, sed postea deficientes ab eis, potiti sunt aliquot annis rerum, donec anno Christi 632. Saraceni ademerūt imperium, sedem imperij facientes Valdacham urbem, quæ olim fuit Babylon.

Media.

Vtuntur habitatores Mediæ, Persiæ, Arizæ, Bactriæ, & Sogdianæ quasi una lingua. Regio Medorum uersus septentrionem sterilis esse dicitur. Nam faciunt ex tostis amygdalis panem, & ex herbarum radicibus uinum conficiunt. Ferinis carnibus plurimum uicitant. Ecbatana caput est regionis.

Parthia.

Hæc regio nemorosa est & montana, inops frugum. Gens ipsa primum fuit obscura, postea Macedonibus seruiuit, sed procedente tempore tantum in uirtute creuerunt, ut non tantum finitimis imperarent, sed à Romanis bello petiti, eos magnis cladibus uicerint. Post defectionem Macedonici imperij sub regibus fuit, qui Arfaces ab Arsace primo rege dicebantur. Sermo his est mixtus ex Scythico Medoq.

Hyrcania.

Hyrcania dicta à sylua Hyrcana, quæ Scythiæ subiacet. Est autem syluis aspera, copiosa immanibus feris, tigrīdibus, pantheribus, quæ & pardis. Est in ea uberrimum gignendis uitis solum. Frequens arbor in ea quer-

cus, cuius folia ante ortum solis multo melle tinguntur, sed orto sole modo tempore succus extinguitur. Fluic regioni uicina fuit Amazonum gens, cuius regina Thalestris, quæ uisendi Alexandri cupiditate accensa uenit ad eum, cum Hyrcaniam, quæ fuerat Darij regis Persarum, expugnasset, cum trecentis mulieribus. Et cum quæretur an aliquid uellet petere à rege, respondit se eo cōsilio uenisse, ut ex eius cōgressu conciperet, si se non indignā existimaret. Absumpti sunt inde aliquot dies, in obsequij desiderium.

Bactriant.

Bactriani sunt gentes horridis ingenijs, horrentes à luxu Persarū, bellicosæ & rapto uiuere assuetæ. Habet hæc regio in aliquibus locis arbores & uites & mires fructus, & crebris rigatur fontibus. Deinde magnā partem steriles tenent arene. Et cum uenti à mari spirant, omnia itineris uestigia intereunt, ut qui campos transeunt nauigatium more noctu sydera obseruent, ad quorum cursum iter dirigunt in ipsa terra, ut interdum inuia sit ipsa regio, quia tunc nullum inuenitur uestigium, & nitor syderum absconditur caligine. Quod si aliquos ille uentus qui à mari exoritur deprehendit, arena obruit. Sed ubi mitior est terra ingens hominum equorumq. est multitudo. Cōtigit olim, ut Alexandri Magni milites crudis in ea terra carnibus uesci coacti sint lignorum inopia. Habēt Bactri camelos multos, oneri ferendo accommodatos. Tolerant hæc animalia sitim in quatrīduum, & cum occasio bibendi data est, refartunt omnia præterita desideria. Turbulentas aquas capiunt, & puras refugunt.

India.

India orientalis Asiæ terminus, tam uasta perhibetur, ut eam tertiā omnium terrarum partem tradant. Appellationem accepit à flumine Indo, qui occidentalis

occidentalis eius est terminus. A septentrione usque ad montem Caucasum pervenit. Gentes habet multas & oppidis adeo est exulta, ut quidam in ea 5000. fuisse dicant. Fluvios memorabiles, Gangem, Indum & Hypanum habet, sed omnium maximus Ganges, quippe in quem multi fluunt amnes. Latitudo eius dicitur esse 30. stadiorum. Hic fluvius alit crocodilos, delphines, & alias beluas. Terra Indiarum saluberrima, bis in anno metit fruges. Fert Cinamomum, piper & calamus aromaticum. Ebum arborem sola producit, pistacum auem, monoceron bestiam. Excellit pulchritudine ceteras mundi partes, distincta multis, que eam rigant, fluminibus. Est in ea incredibilis elephantorum numerus, & magna copia auri, argenti, ferri, aris & lapidum preciosorum. India interior habet sylvas spaciosissimas, procerarum altitudinis arbores, & umbrosas, teuentes æstum solis: aquas largas manantes fontibus. Est quoque in ea magna vis serpentium, squamis fulgore auri reddentium. Nec est virtus magis noxium, quia morsum præsens mors sequitur, nisi mox remedium adhibeatur incolis notum. Legimus monoculos quoque in India esse. Quosdam etiam tam insigniter auritos: ut aures ad pedes defluant, atque in alterutram earum decubent, quarum duricie arbores conuellant. Quosdam etiam singulis pedibus & adeo latis, ut ubi se defendi a calore uelint, resupinati his totaliter inumbrentur. Sunt qui ceruicibus carent, & in humeris habent oculos: ad hæc & similia partium sunt referenda, que de India memorantur, quoniam magna opus est fide ut pro ueris recipiantur, quum ne his quidem que penè oculis sunt admota fides nisi grauare adhibeatur. In Caucaaso Indiæ monte, ea fronte qua soli obuersus est, crescunt arbores piperis, quas ad iuniperi similitudinem fructus suos adere scriptores tradunt. Inter Indos Bragmanna gens fuit, que pura & simplici uita uiuit, nullis rerum illecebris capi-

tur, nil appetit amplius quam ratio nature flagitat. Facilis huic alimonia, non quam luxuriam sagacitas per omnia elementa perquirat, sed quam tellus ferro inuiolata producit. Hinc est quod generosa morborum nec nomina numerat diuersa, sed diuturna salute perfruitur. Vna genti lex est, Contra ius non ire nature. Sole calefcit, rore humectatur, sicut riuo fragit, thorum ministrat humus, somnum sollicitudo non rumpit. In extruendis domibus igne saxa non soluit: quin potius in defossis telluris speluncis aut concauis montium latebris habitat, nullos ibi uentorum fremitus, nullius turbinis tempestatem formidat. Tutius se ab hinc defendere speluncam arbitrat quam tegulam, cuius geminus est usus, dum uiuit mansionis, sepulturæ quando moritur. Nullus ibi preciosus amictus, sed membra papyri tegmine uelantur. Læminæ non ornantur ut placeant, nec sciunt plus affectare pulchritudinem quam naturæ sunt. Ad concubitum non admonet libido, sed sobolis amor. Nemo extruere instar templorum sepulchra defunctis, nec in gemmatis urnis funera combusta recondit. Pestem aut alios corporis morbos Bragmanni non patiuntur, quia cædis actibus cælum non temerant, sed semel apud eos tenet natura cum temporibus concordiam. Medicinæ remedium parsimonia est, que non solum illapsos potest curare dolores, sed etiam procurare ne ueniant. Quoniam Indorum gentes multæ sunt, diuersæ et forma et lingua propter latissimam regionis tractum, non eisdem omnes uiuunt moribus. Eorum qui auroram spectant, alij rei pecuarie dediti sunt, alij non. Alij in palustribus fluminibus habitantes, crudis uescuntur piscibus, alij sunt pecuarij, qui crudis uescuntur carnibus. Sunt alij qui nullum interficiunt animans, nec serunt, nec domos parant, sed habent semen quoddam instar milij sua sponte cresces e terra, quod cum ipso folliculo lectum coquunt, eduntque.

Taprobana.

TAprobana insula, quā hodie Sumatram uocant, habet homines corpore cæteris grandiores, rutulis comis, ceruleis oculis, trucioris soni, nullo lingue commertio genti alteri sociantur. Aetas illius proluxa, ut mature pereat, qui centenarius moritur. Eius pars, ut Solinus inquit, bestijs & elephantibus repleta est. Ibi mare adeo altum, ut nullæ anchoræ ad ima possint peruenire. Margaritas legunt plurimas & maximas ex conchis in quibus in-

ueniuntur. Cæteræ ibi inueniuntur passim per littora uagantes, quæ in mari rubro primum educatæ illuc se ingerunt. Animalia sunt monstrosa & tantæ magnitudinis, ut colles quidam littoribus aduecti uideantur, quorū dorsum longo spinarum tractu exasperatur. Infestissima sunt ambulantes in littore, ut nemo facile ex eorum faucibus effugere possit, si uisus ab eis fuerit. Habent tantos hiatus, ut sæpe nauem cum hominibus deglutierint.

FINIS.

BASILEAE PER HENRICHVM PETRVM
MENSE AVGVSTO, AN. M. D. XLV.

